









- MERKINNÄT**
-  Nykyinen oja
  -  Suunniteltu tontin raja
  -  Suunniteltu niskaoja
  -  Suunniteltu uusi oja
  -  Suunniteltu hulevesiviemäri
  -  Pintavalunta
  -  Tulvareitti
  -  Viherpainanne

Tontilla salaojat liitetään hulevesiviemäriin, pintavedet johdetaan maastoon

Hulevesien purkupaikka, oja perataan

Niskaoja

Tulvareitti, eroosiosuojattu painanne

Uusi oja

Tulvareitti, eroosiosuojattu painanne

Hulevesien purku rakennettavaan ojaan

Uusi oja

Viherpainanne

Uusi oja

Rakennuskohde Sipoon kunta Söderkullan kartanon kaava-alueen kunnallistekniikan yleissuunnitelu Sipoo	Piirustuksen sisältö Kunnallistekniikan yleissuunnitelma Hulevesien tulvareitit Sipoo	Mittakaavat 1:1000 Muutos
 Yhtäiskatu 12, 65380 Vaasa Puh. 0104090, www.fcg.fi Päiväys 16.9.2021 Pääsuunn. J.-P. Ruonaniemi Hyv. J.-P. Ruonaniemi	Suunnitteluala, työnnumero ja piirustuksen numero <b>VHT P39960 150</b> Tiedosto P39960_VHT_Hule_YSU.dwg Suunn./Piirt. A. Kangasvieri Tarkastaja E. Havulinna Yhteyshenkilö J.-P. Ruonaniemi	A S