

ASEMAKAAVAMERKINNÄT JA -MÄÄRÄYKSET:

DETALJPLANE BETECKNINGAR OCH -BESTÄMMELSER:



Yleisen tien alue.  
Område för allmän väg.



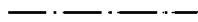
3 m kaava-alueen rajan ulkopuolella oleva viiva.  
Linje 3 m utanför planområdets gräns.



Korttelin, korttelinosan ja alueen raja.  
Kvarters-, kvartersdels- och områdesgräns.

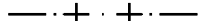


Osa-alueen raja.  
Gräns för delområde.



pp

Jalankululle ja polkupyöräilylle varattu katu/tie.  
Gata/väg reserverad för gång- och cykeltrafik.



a

Kadun tai liikennealueen alittava kevyen liikenteen yhteys.  
Gång- och cykelförbindelse under gata eller trafikområde.

/pv-4

Sijaitsee pohjavesialueella. Alueella on voimassa ympäristönsuojelulain mukainen pohjaveden pilaamiskielto. Alueella ei saa vaarantaa pohjaveden laatua tai määrää. Kaikessa alueen suunnittelussa, rakentamisessa ja kunnossapidossa on otettava huomioon pohjaveden suojeleminen.  
Ligger på grundvattenområde. I området gäller förbud mot förorening av grundvatten enligt miljöskyddslagen. I området får grundvattnets kvalitet eller mängd inte äventyras. Skyddet av grundvattnet ska beaktas i all planering samt allt byggande och underhåll i området.

Sipoossa . . . 2022  
i Sibbo

-----  
Jarkko Lyytinen  
arkkitehti SAFA, YKS 487  
kaavoituspäällikkö, planläggningschef

## N61 ÖLJYTIEN JA BROBÖLENTIEN RISTEYS

## N61 OLJEVÄGENS OCH BROBÖLEVÄGENS KORSNING


Asemakaavan muutos koskee osia kiinteistöjä 753-416-33-44, 753-416-3-51, 753-895-2-14 ja 753-895-2-3.

Asemakaavan muutoksella muodostuu LT-alue.

Detaljplaneändringen omfattar delar av fastigheterna 753-416-33-44, 753-416-3-51, 753-895-2-14 och 753-895-2-3.

Genom detaljplaneändringen bildas LT-område.

Voimaantulo / Ikraftträdande	X
Kuulutus / Kungörelse	X
Valtuusto / Fullmäktige	X
Kunnanhallitus / Kommunstyrelsen	X
Maankäyttöjaosto / Markanvändningssektionen	X
Ehdotus nähtävillä / Förslag framlagd MRL / MarkByggL 65 §, MRA / MarkByggF 27 §	X
Kunnanhallitus / Kommunstyrelsen	X
Maankäyttöjaosto / Markanvändningssektionen	X
Luonnos nähtävillä / Utkast framlagd MRA / MarkByggF 30 §	X
Kunnanhallitus / Kommunstyrelsen	X
Maankäyttöjaosto / Markanvändningssektionen	8.6.2022
Vireilletulo / Anhängig	5.5.2022

 <p><b>SIPOON KUNTA</b> <b>SIBBO KOMMUN</b></p> <p>Kehitys- ja kaavoituskeskus Utvecklings- och planläggningscentralen</p>	Numero/Nummer
	N61
<p>N61 ÖLJYTIEN JA BROBÖLENTIEN RISTEYS</p> <p style="text-align: right;">EHDOTUS</p> <p>N61 OLJEVÄGENS OCH BROBÖLEVÄGENS KORSNING</p> <p style="text-align: right;">FÖRSLAG</p>	Päiväys/Datum
	8.6.2022
	Kaavan laatijat / Planens utarbetare
	Bsm, JLy
	Piirtäjä/Ritare
	BLi
	Mittakaava/Skala
	1:1000