


## N61 ÖLJYTIE JA BROBÖLENTIEN RISTEYS

## N61 OLJEVÄGENS OCH BROBÖLEVÄGENS KORSNING

Asemakaavan muutos koskee osia kiinteistöjä 753-416-33-44, 753-416-3-51, 753-895-2-14 ja 753-895-2-3.  
Asemakaavan muutoksella muodostuu LT-alue.

Detaljplaneändringen omfattar delar av fastigheterna 753-416-33-44, 753-416-3-51, 753-895-2-14 och 753-895-2-3.  
Genom detaljplaneändringen bildas LT-område.

### ASEMAKAAVAMERKINNÄT JA -MÄÄRÄYKSET: DETALJPLANEKETTINGAR OCH -BESTÄMMELSER:



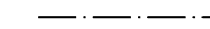
Yleisen tien alue.  
Område för allmän väg.




3 m kaava-alueen rajan ulkopuolella oleva viiva.  
Linje 3 m utanför planområdets gräns.



Korttelin, korttelinosan ja alueen raja.  
Kvarters-, kvartersdels- och områdesgräns.



Osa-alueen raja.  
Gräns för delområde.




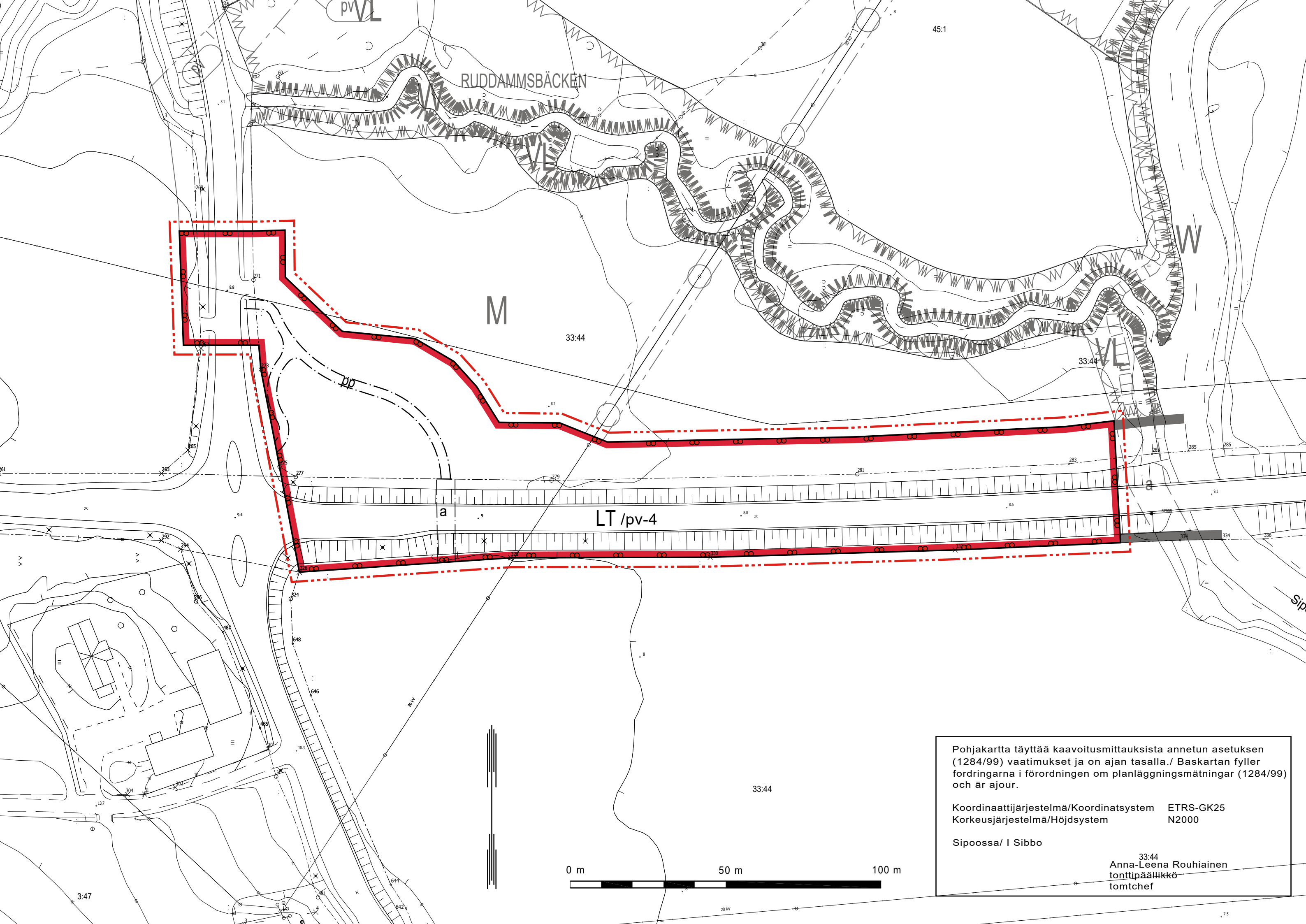
Jalankululle ja polkupyöräilylle varattu katu/tie.  
Gata/väg reserverad för gång- och cykeltrafik.



Kadun tai liikennealueen alittava kevyen liikenteen yhteys.  
Gång- och cykelförbindelse under gata eller trafikområde.



Sijaitsee pohjavesialueella. Alueella on voimassa ympäristönsuojelulain mukainen pohjaveden pilaamiskielto. Alueella ei saa vaarantaa pohjaveden laatua tai määrää. Kaikessa alueen suunnittelussa, rakentamisessa ja kunnossapidossa on otettava huomioon pohjaveden suojeleminen.  
Ligger på grundvattenområde. I området gäller förbud mot förorening av grundvatten enligt miljöskyddslagen. I området får grundvattnets kvalitet eller mängd inte äventyras. Skyddet av grundvattnet ska beaktas i all planering samt allt byggande och underhåll i området.



Pohjakartta täyttää kaavoitusmittauksista annetun asetuksen (1284/99) vaatimukset ja on ajan tasalla./ Baskartan fyller fordringarna i förordningen om planläggningsmätningar (1284/99) och är ajour.  
Koordinaattijärjestelmä/Koordinatsystem ETRS-GK25  
Korkeusjärjestelmä/Höjdsystem N2000  
Sipoossa/ I Sibbo  
33:44 Anna-Leena Rouhiainen  
tonttipäällikkö  
tomtchef

Sipoossa . . . 2022  
i Sibbo

Jarkko Lyytinen  
arkkitehti SAFA, YKS 487  
kaavoituspäällikkö, planläggningschef

Voimaantulo / Ikraftträdande	x
Kuulutus / Kungörelse	x
Valtuusto / Fullmäktige	x
Kunnanhallitus / Kommunstyrelsen	x
Maankäyttöjaosto / Marknäringssektionen	x
Ehdotus nähtävillä / Förslag framlagt MRL / MarkByggL 65 §, MRA / MarkByggF 27 §	1.7-2.9.2022
Kunnanhallitus / Kommunstyrelsen	-
Maankäyttöjaosto / Marknäringssektionen	-
Luonnos nähtävillä / Utkast framlagt MRA / MarkByggF 30 §	-
Kunnanhallitus / Kommunstyrelsen	20.6.2022
Maankäyttöjaosto / Marknäringssektionen	8.6.2022
Vireilletulo / Anhängig	5.5.2022

<p><b>SIPOON KUNTA</b> <b>SIBBO KOMMUN</b></p> <p>Kehitys- ja kaavoituskeskus Utvecklings- och planläggningscentralen</p>	Numero/Nummer
	N61
<p>N61 ÖLJYTIE JA BROBÖLENTIEN RISTEYS</p> <p>N61 OLJEVÄGENS OCH BROBÖLEVÄGENS KORSNING</p> <p>EHDOTUS FÖRSLAG</p>	Päiväys/Datum 8.6.2022
	Kaavan laatijat / Planens utarbetare BSm, JLy
<p>Mittakaava/Skala 1:1000</p>	Piirtäjä/Ritare BLi