













MERKINTÖJEN SELITYKSET | BETECKNINGAR

	Pääväylä Huvudled
	Kokoojaväylä Matarled
	Tieyhteys Vägförbindelse
	Tieyhteystarve Vägförbindelsebehov
	Myöhemmän vaiheen tieyhteystarve Vägförbindelsebehov i senare skedet
	Pääviheryhteys Huvudgrönförbindelse
	Alue, jolla on säilytettäviä ympäristöarvoja Område med miljövärden som bör bevaras
	Ensisijaisesti asemakaavoituksen kautta kehitettävä asumispainotteinen alue Boendedominerat område som utvecklas i första hand genom detaljplanläggning
	Harva rakentaminen, esim. erillispientalot Gles bebyggelse, t.ex. fristående småhus
	Sekoittuneen maankäytön vyöhyke Zon för blandad markanvändning
	Myöhemmässä vaiheessa asemakaavoitettava alue Område som detaljplanläggs i senare skede
	Toimitila- ja palvelupainotteinen kyläkeskittymä Bykoncentration med betoning på service och arbetsplatser