

## ASEMAKAAVAMERKINNÄT JA -MÄÄRÄYKSET:

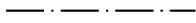
### DETALJPLANE BETECKNINGAR OCH -BESTÄMMELSER:



3 m kaava-alueen rajan ulkopuolella oleva viiva.  
Linje 3 m utanför planområdets gräns.



Korttelin, korttelinosan ja alueen raja.  
Kvarters-, kvartersdels- och områdesgräns.



Osa-alueen raja.  
Gräns för delområde.



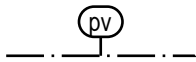
Poikkiviiva osoittaa rajan sen puolen, johon merkintä kohdistuu.  
Tvärstrecken anger på vilken sida av gränsen beteckningen gäller.

## NYA BORGÅVÄG

Kadun, tien, katuaukion, torin, puiston tai muun yleisen alueen nimi.  
Namn på gata, väg, öppen plats, torg, park eller annat allmänt område.



Katu.  
Gata.



Tärkeä tai veden hankintaan soveltuva pohjavesialue.  
Viktigt grundvattensområde eller grundvattensområde som lämpar sig för vattentäkt.

## YLEISET MÄÄRÄYKSET

Pohjavesialueella määrätään:

- Viemärit on rakennettava tiiviiksi siten, että jätevesiä ei pääse maaperään.
- Rakentaminen, ojitukset ja maankaivu on tehtävä siten, ettei aiheudu pohjavedenlaatumuutoksia tai pysyviä muutoksia pohjaveden pinnankorkeuteen. Rakentamisentakia ei saa aiheutua haitallista pohjaveden purkautumista.

## ALMÄNNA BESTÄMMELSER

Bestämmelser på grundvattenområdet:

- Avloppen skall byggas tätä så att inget avloppsvatten kommer ut i marken.
- Byggande, dikning och grävning skall utföras så, att det inte medför förändringar i grundvattnets kvalitet eller bestående förändringar i grundvattennivån. Byggandet får inte förorsaka skadligt utflöde av grundvatten.

Sipoossa . . . 2020  
i Sibbo

-----  
Jarkko Lyytinen  
arkkitehti SAFA, YKS 487  
kaavoituspäällikkö, planläningschef

-----  
Pieta Kupiainen  
kaavoittaja, planläggare

# S17E SÖDERKULLANTIEN, UUDEN PORVOONTIEN JA ERIKSNÄSINTIEN RISTEYS, ASEMAKAAVA JA ASEMAKAAVAMUUTUS

## S17E DETALJPLAN OCH DETALJPLANEÄNDRING FÖR KORSNINGEN MELLAN SÖDERKULLAVÄGEN, NYA BORGÅVÄGEN OCH ERIKSNÄSVÄGEN


Asemakaava ja asemakaavamuutos koskee osia kiinteistöistä 753-895-2-10, 753-895-4-11, 753-895-2-41 ja 753-419-4-1286.

Asemakaavalla ja asemakaavamuutksella muodostuu katualue.

Detaljplanen omfattar delar av fastigheterna 753-895-2-10, 753-895-4-11, 753-895-2-41 och 753-419-4-1286.

Genom detaljplanen och detaljplaneändringen bildas gatuområde.

|  |           |
|--|-----------|
|  |           |
|  |           |
| Voimaantulo / Ikraftträdande   |           |
| Kuulutus / Kungörelse  |           |
| Valtuusto / Fullmäktige  |           |
| Kunnanhallitus / Kommunstyrelsen   |           |
| Maankäyttöjaosto / Markanvändningssektionen                                    |           |
| Ehdotus nähtävillä / Förslag framlagd MRL / MarkByggL 65§, MRA / MarkByggF 27§ |           |
| Kunnanhallitus / Kommunstyrelsen   |           |
| Maankäyttöjaosto / Markanvändningssektionen                                    | 9.12.2020 |

|  |         |                                     |
|--|---------|-------------------------------------|
|  <p><b>SIPOON KUNTA</b><br/><b>SIBBO KOMMUN</b></p> <p>Kehitys- ja kaavoituskeskus<br/>Utvecklings- och planläggningscentralen</p> |         | Numero/Nummer                       |
|  |         | <b>S17E</b>                         |
|  |         | Päiväys/Datum                       |
|  |         | 9.12.2020                           |
|  |         | Kaavan laatija / Planens utarbetare |
| S17E SÖDERKULLANTIEN, UUDEN PORVOONTIEN JA ERIKSNÄSINTIEN RISTEYS,<br>ASEMAKAAVA JA ASEMAKAAVAMUUTUS   | EHDOTUS | PKu, JLy                            |
|  |         | Piirtäjä/Ritare                     |
|  |         | Bli                                 |
| S17E DETALJPLAN OCH DETALJPLANEÄNDRING FÖR KORSNINGEN MELLAN<br>SÖDERKULLAVÄGEN, NYA BORGÅVÄGEN OCH ERIKSNÄSVÄGEN  | FÖRSLAG | Mittakaava/Skala                    |
|  |         | 1:1000                              |