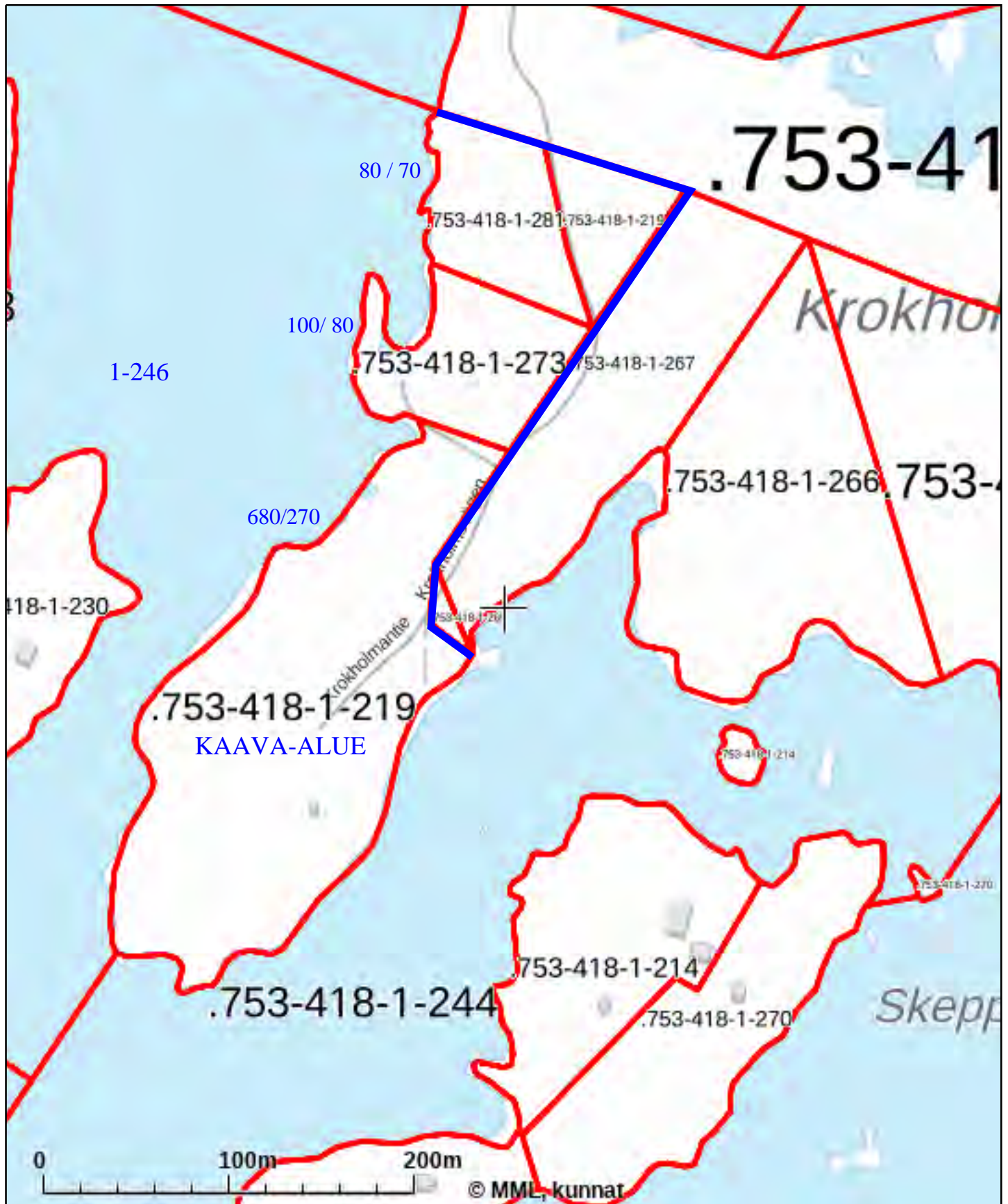


KROKHOLM KAAVA-ALUE RAJAT —
RANTAVIIVAT , luonnollinen / muunnettu m

KIINTEISTÖTIETOPALVELU



Tulosten keskipisteen koordinaatit (ETRS-TM35FIN): N: 6677484.25, E: 412414

Karttatuloste ei ole mittatarkka. Kiinteistörajat ja -tunnukset päivitetään toistaiseksi vain kerran viikossa.

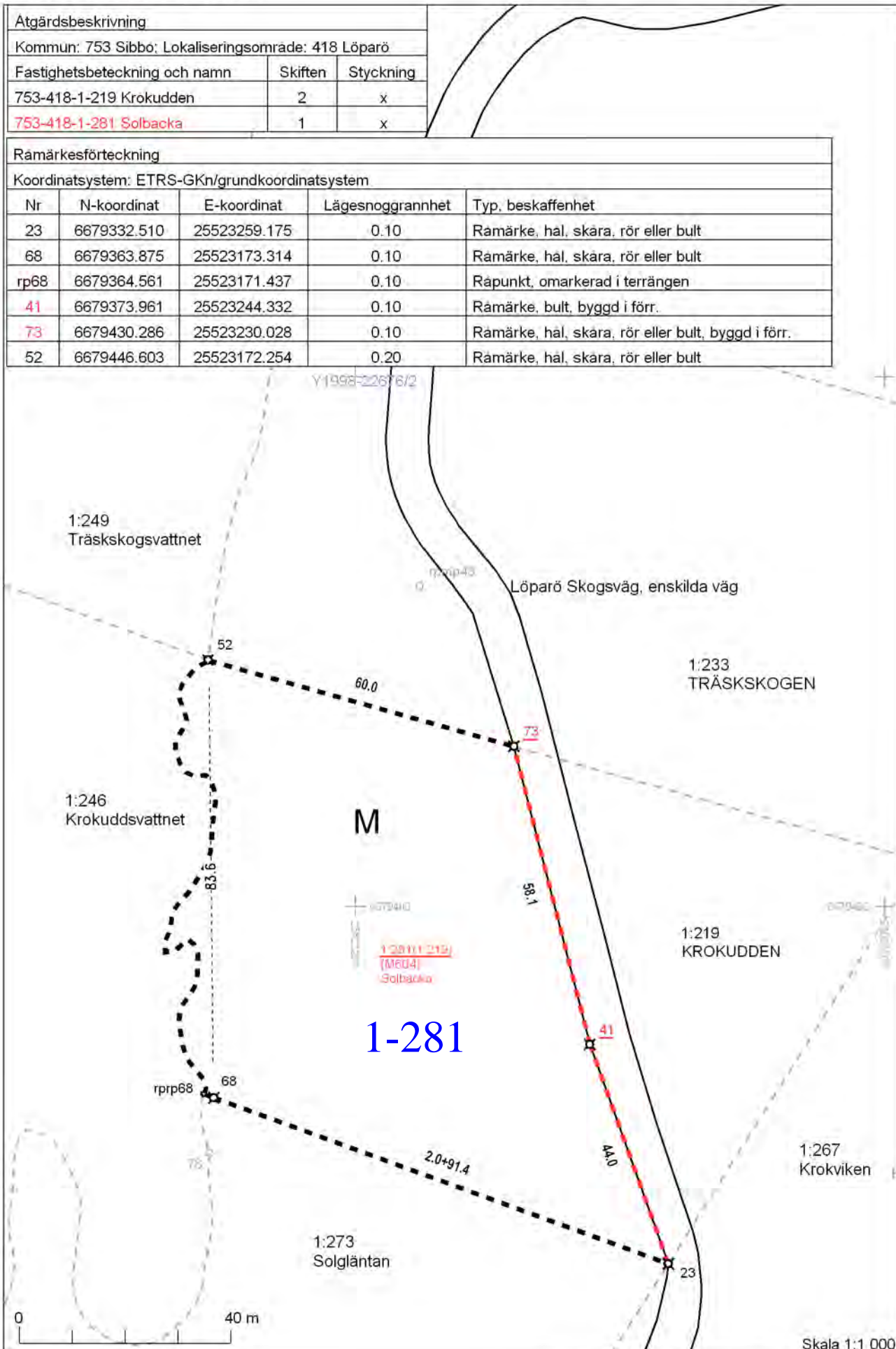
Rekisteripalvelujen kautta kartalle haetut palstat ja määräalat ovat ajantasaiset.

Tulostettu Kiinteistötietopalvelusta 29.04.2019.



LANTMÄTERIVERKET

Lohkomiskarta Solbacka 1-281





LANTMÄTERIVERKET

15

Ärendebeteckning: MMLm/24893/33/2006

Förrättningsnummer: 2006-210572

Registrerad: 19.12.2006

Förrättningsingenjör: *Petri Volanen*

Petri Volanen

Förrättningslag: Styckning

Förrättningsens objekt:

753-418-1-219 KROKUDDEN, 753-418-1-219-M603, 753-418-1-271 Solgläntan

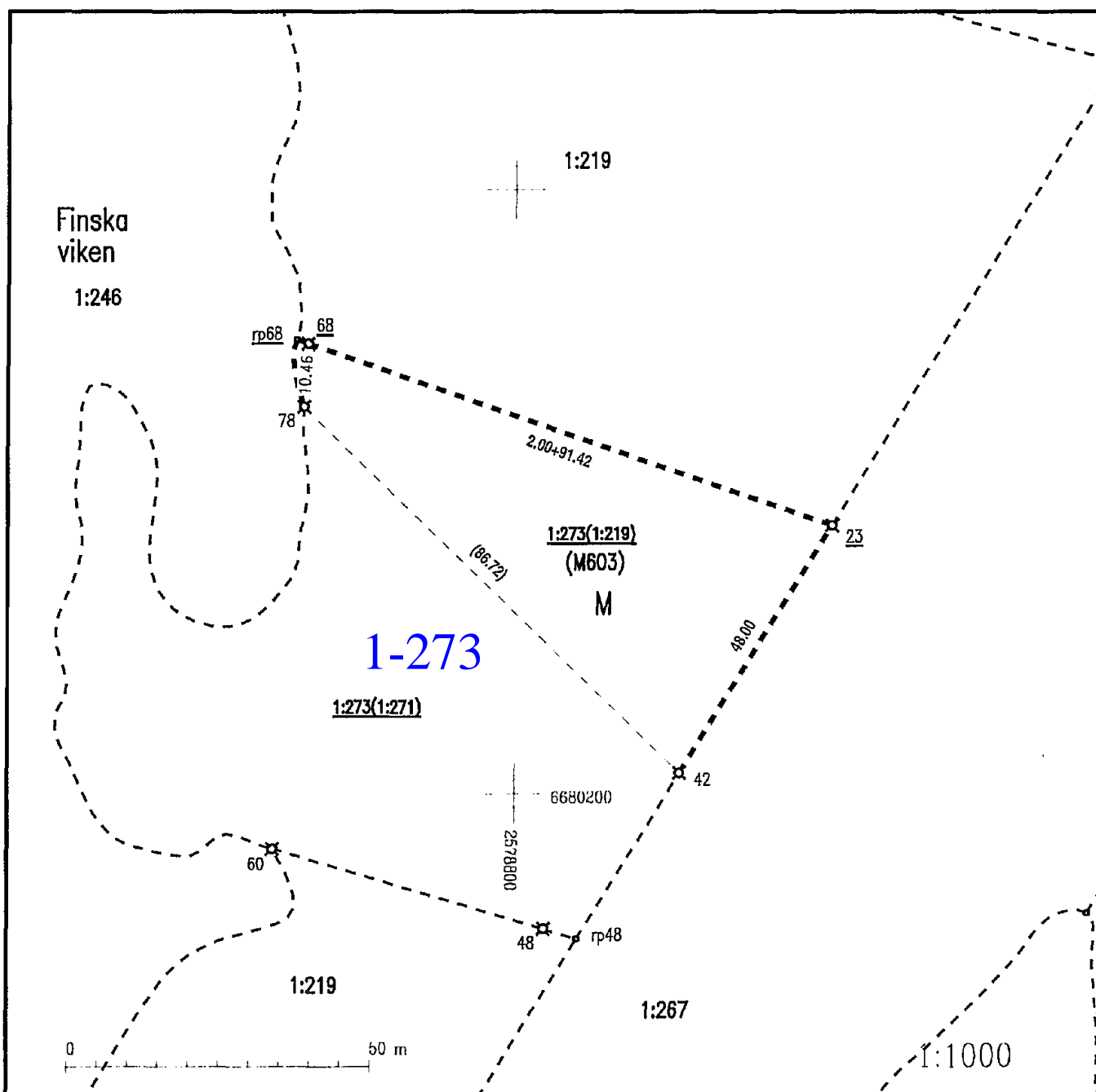
Bildade registerenheter:

753-418-1-273 Solgläntan

Kommun-By / Lokaliseringsområde:

753-418 Sibbo-LÖPARÖ

Lohkomiskartta Solgläntan 1-273



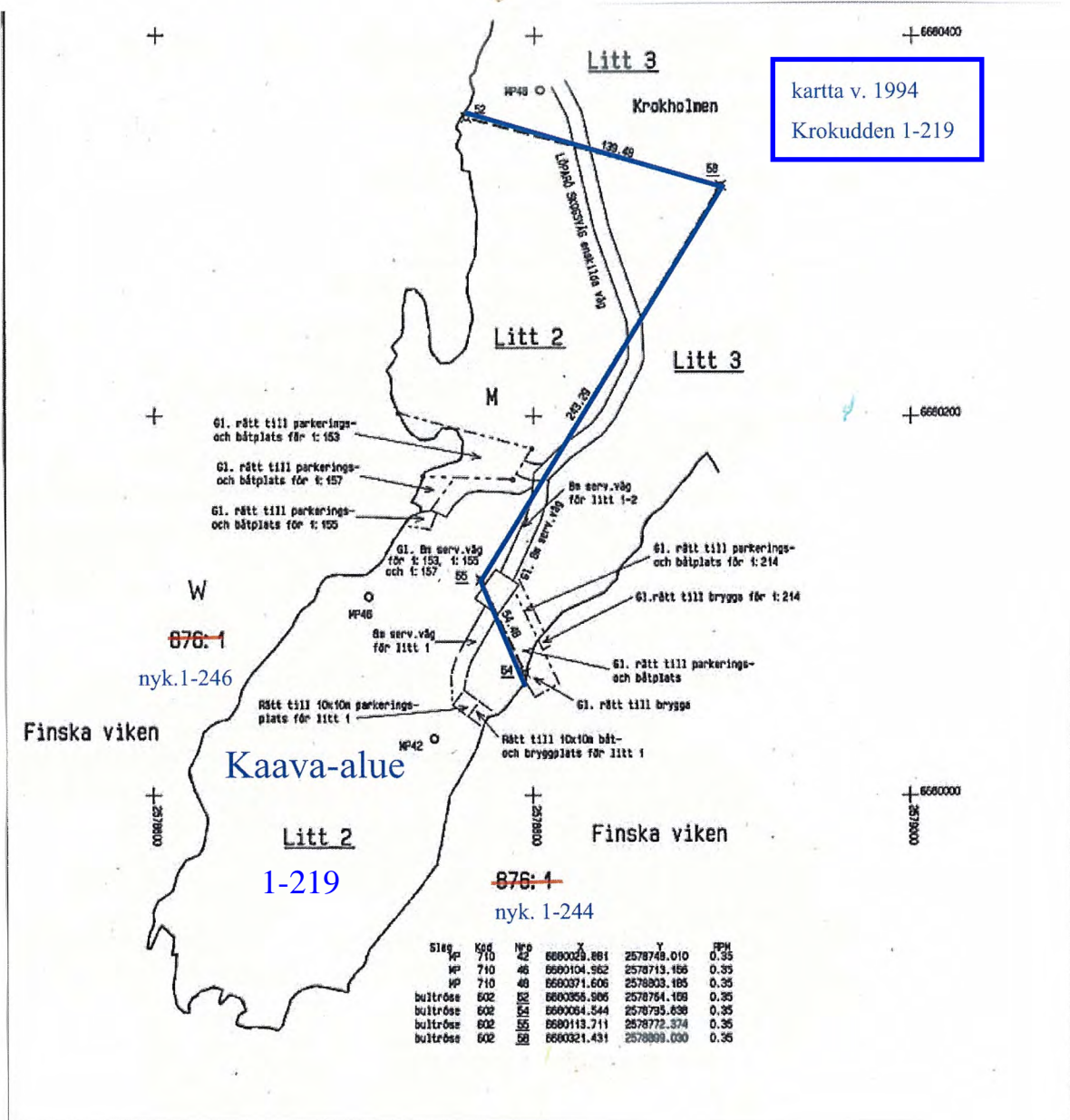
Kartans framställningsmetod:

Ny mätning med GPS

Koordinatsystem: KKJ

Mätningssklass: 3

Kartdel: 1(1)



Kaava-alueen tilalla 1-219 ja kaava-alueen länsipuolen vesialueella 1-246 on sama omistaja.
Kaava-alueen tiloilla 1-273 ja 1-281 ei ole lohkomiskarttojen mukaan vesijättöaluetta.
Kaava-alueen itärannalla ei ole kartalla tai ilmakuvassa havaittavia vesijättöjä.
Kaava-alueerajaus noudattaa kaavatiilojen rajoja vesialueita vastaan.



Tulosteen keskipisteen koordinaatit (ETRS-TM35FIN): N: 6677500.75, E: 412350

Karttatuloste ei ole mittatarkka. Kiinteistörajat ja -tunnukset päivitetään toistaiseksi vain kerran viikossa.

Rekisteripalvelujen kautta kartalle haetut palstat ja määräalat ovat ajantasaiset.

Tulostettu Kiinteistö tietopalvelusta 12.05.2019.