



SIPOON KUNTA SIBBO KOMMUN

KROKHOLMENIN RANTA-ASEMAKAAVAN MUUTOS (ehdotus) ÄNDRING AV KROKHOLMENS STRANDETALJPLAN (förslag) 1:2000

Ranta-aseமாகավաւուոոոոոոոոոոո
753-418- / 1-219, 1-273 ja 1-281

Stranddetaljplanändringen omfattar kvarter:
753-418-/ 1-219,1-273 och 1-281

MERKINTÖJEN SELITYKSET JA KAAVAMÄÄRÄYKSET: STRANDETALJPLANBETECKNINGAR OCH -BESTÄMMELSER:



LOMA-ASUNTOJEN KORTTELIALUE.

Kullekin rakennuspaikalle saa rakentaa yhden loma-asunnon enintään 150 k-m² ja yhden erillisen saunan enintään 30 k-m², yhden erillisen savusaunan enintään 15 k-m², yhden vierasmajan enintään 20 k-m² sekä talousrakennuksia yhteensä enintään 50 k-m².

KVARTER FÖR FRITIDSBOSTÄDER.

På byggplatsen får byggas ett fritidshus på högst 150 m²-vy och en fristående bastubyggnad på högst 30 m²-vy, en fristående rökbastu på högst 15 m²-vy, en gäststuga på högst 20 m²-vy samt ekonomibygnader på högst 50 m²-vy.

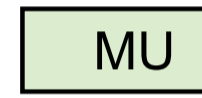


VENEVALKAMA.

Alue on varattu virallisen rasiteoikeuden omaaville lähisarissa sijaitseville tiloille. Alueella on sallittu sen käyttöä varten tarpeellinen pysäköinti.

BATHAMN.

Området är reserverad för de fastigheter liggande i närä öar , som har officiell servitut. Parkering, som behövs för användningen av området är tillåten.

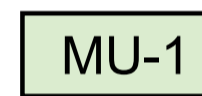


MAA- JA METSÄTALOUSALUE, JOLLA ERITYISTÄ ULKOILUN OHJAAMISTARVETTA.

Metsänkäsittelyssä tulee huomioida erityisesti rantamaisemalliset seikat.

JORD- OCH SKOGSBRUKSOMRÅDE MED SÄRSKILT BEHOV AV STYRA FRILUFTSLIVET.

Vid skogsbehandling ska särskild uppmärksamhet fästas vid strandlandskapet.



MAA- JA METSÄTALOUSALUE, JOLLA ERITYISTÄ ULKOILUN OHJAAMISTARVETTA.


Metsänkäsittelyssä tulee huomioida erityisesti rantamaisemalliset seikat. Maisemaa muuttavaa puiden kaatamista ei saa suorittaa ilman maisematyölupaa.

JORD- OCH SKOGSBRUKSOMRÅDE MED SÄRSKILT BEHOV AV STYRA FRILUFTSLIVET.


Vid skogsbehandling ska särskild uppmärksamhet fästas vid strandlandskapet. Trädfällning som förändrar landskapet får inte utföras utan tillstånd för miljöätgärder.



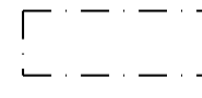
3 m kaava-alueen rajan ulkopuolella oleva viiva.
Linje 3 m utanför planområdets gräns.



Korttelin, korttelinosan tai alueen raja.
Kvarters-, kvartersdels- och områdesgräns.



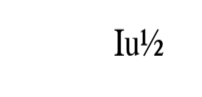
Ohjeellinen rakennuspaikan raja.
Riktgivande byggnadsplatsgräns.



Rakennusala.
Byggnadsyta.



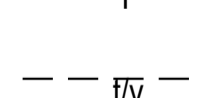
Korttelin numero.
Kvartersnummer.



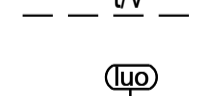
Murtoluku roomalaisen numeron jäljessä osoittaa, kuinka suuren osan rakennuksen suurimman kerroksen alasta ullakon tasolla saa käyttää kerrosalaan laskettavaksi tilaksi.
Ett bråktal efter en romersk siffra anger hur stor del av arealen i byggnadens största våning man får använda i vindsplanet för utrymme som inräknas i våningsytan.



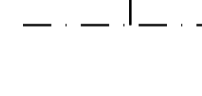
Rakennuspaikan numero.
Nummer på byggnadsplats.



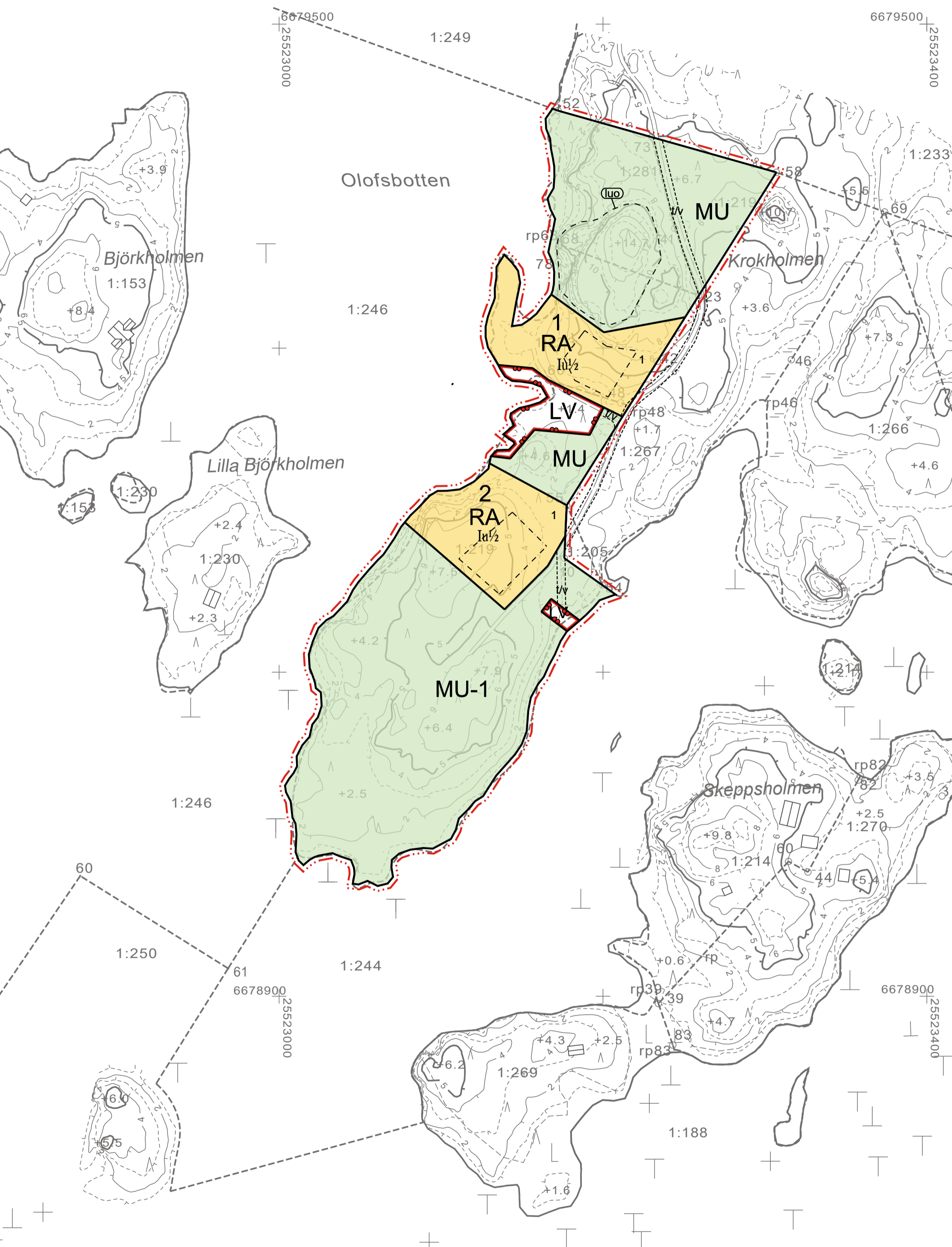
Ohjeellinen ajoneuvoliikenteelle tarkoitettu alueen osa.
Riktgivande del av området är reserverad för fordonstrafiken.



Luonnon monimuotoisuuden kannalta erityisen tärkeä metsäalue. Maisemaa muuttavaa puiden kaatamista ei saa suorittaa ilman maisematyölupaa luo-rajausalueella.



Skogsområdet som är särskilt viktigt för naturens mångfald. I luo-området får trädfällning som förändrar landskapet inte utföras utan tillstånd för miljöätgärder.



Pohjakartta täyttää kaavoitusmittauksista annetun asetuksen (1284/99) vaatimukset ja on ajan tasalla. / Baskartan fyller fordringarna i förordningen om planläggningsmätningar (1284/99) och är ajour.

Koordinaattijärjestelmä/Koordinatsystem ETRS-GK25
Korkeusjärjestelmä/Höjdsystem N2000

Sipoossa/ I Sibbo 14.12.2016

Pekka Söyriä
mittaus- ja kiinteistöpaalikkö
mättnings- och fastighetschef

Yleisiä määräyksiä:

Rantavyöhykkeen puustoa tulee säilyttää ja hoitaa sekä tarvittaessa täydentää siten, että rakennukset jäävät pääosin puuston suojaan ja näkymät merelle avautuvat rajattuina sektoreina. Kattojen pintamateriaali tulee olla harmaa tai tummanharmaa huopakate. Rakennusten julkisivumateriaalina tulee käyttää puuta. Väriytyksessä tulee suosia puun luonnollisia värejä tai tummia värejä. Vesikäymälän rakentaminen on sallittu vain niissä rakennuksissa, jotka liitetään Kitön vesi-osuuskunnan viemäriverkostoon. Muut jätevedet voidaan käsitellä ympäristösuojeleviranomaisen hyväksymällä tavalla. Rakentamisessa tulee huomioida mahdollinen radonhaitta.

Rakennusten vähimmäisetäisyys keskiveden mukaisesta rantaviivasta:

- erilliset saunarakennukset 20 m
- muut rakennukset 30 m
- rakennuslupaviranomainen voi myöntää etäisyyttä koskevan poikkeuksen, jos se maasto-olosuhteiden vuoksi on perusteltua

Muiden rakennusten kuin venevajan alimman rakentamiskorkeuden on oltava vähintään +3,25 metriä N2000 korkeusjärjestelmässä.

Allmänna bestämmelser:

Strandzonens trädbestånd ska bevaras och kompletteras så att byggnader skyddas huvuddels av träd och de inte syns öppet från havet. Takmaterialet bör vara grå eller mörkgrå färg. Fasaderna ska vara av trä. Träets naturliga färger samt mörka färger bör föredras. Byggnad av vattenklosett är tillåtet endast i sådana byggnader som anslutas till ett Kitö vattenandelslag avloppssystem. Övrigt avloppsvatten kan behandlas på ett av miljöförmyndigheterna godkänt sätt. Vid byggnad ska en eventuell radonolägenhet beaktas.

Minimivstånd av byggnader från strandlinjen vid medelvattenstånd :

- separata bastubyggnaderna 20 m
- övriga byggnader 30 m
- byggnadslovmyndigheten kan bevilja undantag gällande avståndet, om det på grund av terrängförhållandena är motiverat.

Lägsta bygghöjd för andra byggnader än båtshus skall vara åtminstone +3,25 meter i höjdsystemet N2000.

Hämeenlinna Tavastehus 1.10.2019

INSINÖÖRITOIMISTO POUTANEN OY

Juha Poutanen
Juha Poutanen, dipl.ins.

Voimaantulo / Ikraftträdande	
Kuulutus / Kungörelse	
Valtuusto / Fullmäktige	
Kunnanhallitus / Kommunstyrelsen	
Maankäyttöjaosto / Markanvändningssektionen	1.10.2019
Ehdotus nähtävillä / Förslag framlagd MRL / MarkByggL 65§, MRA / MarkByggF 27§	8.8.-9.9.2019
Kunnanhallitus / Kommunstyrelsen	18.6.2019
Maankäyttöjaosto / Markanvändningssektionen	10.6.2019
Luonnon nähtävillä / Utkast framlagd MRA / MarkByggF 30§	13.8.-14.9.2015
Maankäyttöjaosto / Markanvändningssektionen	20.5.2015

SIPOON KUNTA Kehitys- ja kaavoituskeskus SIBBO KOMMUN Utvecklings- och planläggningscentralen	Número / Nummer
	Päiväys / Datum 1.10.2019
KROKHOLMENIN RANTA-ASEMAKAAVAN MUUTOS (ehdotus) ÄNDRING AV KROKHOLMENS STRANDETALJPLAN (förslag)	Kaavan laatija / Planens utarbetare J P
	Piirtäjä / Ritare VS
	Mittakaava / Skala 1:2000