SIPOON KUNTA
MAANKÄYTTÖTIIMI
p. 09-23 531
Iso Kylätie 18, Nikkilä 04130

Sipoon kunta
SAARISTON JA RANNIKON OSAYLEISKAAVA
Osallistumis- ja arviointisuunnitelma
29.8.2002, tark. 9.6.2008 ja 18.4.2011

SIPOON KUNTA
MAANKÄYTTÖTIIMI
p. 09-23 531
Iso Kylätie 18, Nikkilä 04130

Osallistumis- ja arviointisuunnitelma

Osallistumis- ja arviointisuunnitelmaa täsmennetään ja täydennetään tarpeen mukaan työn aikana.

Kaavan nimi	**SAARISTON JA RANNIKON OSAYLEISKAAVA**
Päiväys	**29.8.2002, tark. 9.6.2008 ja 18.4.2011**

Suunnittelun kohde/	Kaava-alue käsittää Sipoon kunnan koko saaristoalueen sekä meren rantavyöhykkeen. Rantavyöhyke ulottuu maastosta riippuen noin 200-300 metrin (paikoitellen etäämmällekin) etäisyydelle rantaviivasta. Suunnittelualueen rantaviivan pituus on noin 400 kilometriä. Saariston osuus on noin 300 kilometriä. Alueella on noin 250 saarta, joista suurin on Löparö.
Suunnittelualue	Alueen rajaus on esitetty oheisessa liitekartassa. Suunnittelualueesta on poistettu Helsinkiin vuoden 2009 alusta siirtyvä alue, Granön saari sekä Majvikin, Eriksnäsin ja Hitån alueet.
Aloite	Sipoon kunta on päättänyt osayleiskaavan laatimisesta Sipoon saariston ja rannikon alueelle vuonna 1999. Alueella rakennuskielto on voimassa 31.12.2014 saakka. Rakennuskieltoalueella maisemaa muuttavat toimenpiteet ovat luvanvaraisia (toimenpiderajoitus). Rannikon ja saariston osayleiskaavoitus on myös merkitty kunnan kaavoitusohjelmaan vuosille 2008-2010. Osayleiskaavan vireille tulosta on kuulutettu Sipoon Sanomissa, Borgåbladetissa, Helsingin Sanomissa ja Hufvudstadsbladetissa elokuussa 2002.
Lähtötilanne *Seutukaava/* Maakuntakaava	Voimassa oleva seutukaava on tehty vaiheittain ja viimeinen – täydentävä neljäs vaihekaava on vahvistettu 14.11.2000. Ympäristöministeriö on 5.4.2002 vahvistanut Itä-Uudenmaan maakuntakaavan 2000. Itä-Uudenmaan maakuntavaltuusto on 12.11.2007 pitämässään kokouksessa hyväksynyt Itä-Uudenmaan maakuntakaavan. Ympäristöministeriö on vahvistanut Itä-Uudenmaan maakuntakaavan 15.2.2010. Lisätietoja seutu- ja maakuntakaavoista saa Uudenmaan liitosta; puh. (09) 4767 411.
Yleiskaavat	Sipoon valtuusto hyväksyi 15.12.2008 Sipoon yleiskaavan 2025. Yleiskaava 2025 käsittää koko Sipoon kunnan alueen, lukuun ottamatta saaristoa. Yleiskaava tulee korvaamaan aiemmat yleiskaavat. Saaristossa on voimassa ohjeellinen, oikeusvaikutukseton kunnanvaltuuston vuonna 1978 hyväksymä Saariston osayleiskaava. Itäosassa rannikkoa (osassa Spjutsundin, Nevaksen, Träskin kyliä) on voimassa oikeusvaikutteinen Uudenmaan ympäristökeskuksen vuonna 1997 vahvistama haja- asutusalueiden yleiskaava. Keskiosa suunnittelualueesta (osa Massbyn, Hitån, Eriksnäsin, Kallbäckin kyliä) on mukana Söderkullan osayleiskaavassa, jonka valtuusto hyväksyi 28.1.2002 oikeusvaikutteisena yleiskaavana. Kaava on tullut lainvoimaiseksi 10.2.2005. Laadittaessa Söderkullan strategista yleispiirteistä osayleiskaavaa otettiin siihen mukaan suositukset kylätaajamien tarkemmasta osayleiskaavoittamisesta, jossa niiden maankäyttöä ja rakentamista ohjattaisiin yksityiskohtaisemmin. Kalkkirannassa on voimassa ohjeellinen, oikeusvaikutukseton kunnanvaltuuston vuonna 1995 hyväksymä Kalkkirannan osayleiskaava.
Asemakaavat	Voimassa olevat asemakaavat ja ranta-asemakaavat kattavat osan osayleiskaava-alueesta. Mikäli suunnittelutavoitteet sitä edellyttävät, voidaan osayleiskaavassa esittää asemakaavasta poikkeava maankäyttöratkaisu, jonka tarkoituksena on tällöin ohjata myöhemmin laadittavaa asemakaavan muutosta. Asemakaavoista saa tietoa kunnanvirastosta.

Suunnittelun tavoitteet	Maankäyttö- ja rakennuslain 36 §:n mukaan kunnan tulee huolehtia tarpeellisesta yleiskaavan laatimisesta ja sen pitämisestä ajan tasalla. Sipoon saariston ja rannikon alueella on voimassa useita eri yleiskaavoja, joista osa on vanhentunut. Kaavoituksen tavoitteena on uudistaa vanhentuneet kaavat ja selkeyttää saariston ja rannikon kaavatilannetta. Alueelle laaditaan maankäyttö- ja rakennuslain mukainen oikeusvaikutteinen yleiskaava, jossa käsitellään saariston ja pääosin noin 200-300 metrin levyisen ranta-alueen maankäyttöä. Yleiskaavan tavoitteena on alueen yhdyskuntarakenteen ja maankäytön yleispiirteinen ohjaaminen. Lisäksi se on ohjeena laadittaessa ja muutettaessa asemaakaavaa (MRL 35 ja 42 §). Tavoitteena on laatia oikeusvaikutteinen yleiskaava, jota MRL 72 §:n mukaan voidaan käyttää perusteena myönnettäessä rakennuslupia ranta-alueelle. Kaava helpottaisi ja yksinkertaistaisi rakennuslupien ja rakennusprojektien käsittelyä. Rakennettaessa yleiskaavan mukaisesti poikkeamislupaa ei tällöin tarvita. Osayleiskaavan tarkoituksena on määrittää kiinteistö- ja maanomistajakohtainen rakennusoikeus sisältäen pysyvän asumisen tarpeet, loma-asumisen sekä matkailun- ja elinkeinojen alueet. Yleiskaavan laadinnassa noudatetaan kantatilaperiaatetta, joka tarkoittaa, että 1.7.1959 jälkeen, jolloin rakennuslaki tuli voimaan, kantatilasta erotetut rantarakennuspaikat otetaan huomioon vähentävänä tekijänä rakennusoikeutta laskettaessa. Kaava laaditaan siten, että maanomistajia kohdellaan tasapuolisesti. Tavoitteena ranta-alueiden suunnittelussa on, että rakentamista ohjataan sille soveltuville alueille. Maisema- ja luonnonarvoiltaan merkittäville alueille ei toimintoja pyritä ohjaamaan, vaan luonnonarvoja vaalitaan. Kyseiset luonnonarvojen alueet tulee osoittaa selvästi yleiskaavan tavoitteissa. Myös suojelu- ja virkistysalueet, yleiset tarpeet esim. venerannat, kulkuyhteydet ja kalastukseen liittyvät tarpeet otetaan huomioon. Yhtenä merkittävänä tavoitteena on myös huomioida saariston omaleimaisuus ja säilyttää sen biologinen moninaisuus sekä huomioida saaristoalueen yleinen virkistystarve. Laadittavat vaihtoehdot Rantayleiskaavan suunnittelussa voidaan tutkia erilaisia vaihtoehtoja esimerkiksi mitoituksen osalta. Vaihtoehdot havainnollistavat mitoituspäätöksiä ja mahdollisia maankäytöllisten ristiriitojen ratkaisumahdollisuuksia.
Kaavan vaikutusten arviointi	Osayleiskaavatyössä selvitetään alustavan rajauksen perusteella vaikutukset: • ihmisten elinoloihin ja elinympäristöön • maa- ja kallioperään, ilmaan • kasvi- ja eläinlajeihin, luonnon monimuotoisuuteen • yhdyskuntarakenteeseen ja -talouteen sekä liikenteeseen • maisemaan ja rakennettuun ympäristöön Ympäristövaikutuksia selvitetään suunnittelun eri vaiheissa. Eri vaihtoehtojen vaikutukset arvioidaan päätöksenteon tueksi. Osayleiskaavaluonnoksen ja kaavaehdotuksen vaikutusten arviointia täsmennetään.

Osalliset ja muut valmisteluun tai päätöksentekoon osallistuvat	**Alustavan tarkastelun perusteella osallisia ovat:** **Maanomistajat ja asukkaat:** Maanomistajat ja asukkaat, naapurikunnat (Porvoo, Vantaa, Helsinki), lähialueen asukkaat, tiekunnat, jakokunnat, kalastuskunnat, kylätoimikunnat **Yrittäjät ja yhdistykset:** Paikkakunnalla toimivat yhdistykset, järjestöt ja yritykset, joiden toimialaa osayleiskaavassa käsitellään. **Kunnan hallintokunnat:** Maankäyttö- ja ympäristöpalvelut, kuntatekniset palvelut, pelastuslaitos.

Viranomaiset:
Uudenmaan liitto, Uudenmaan elinkeino-, liikenne- ja ympäristökeskus, Ympäristöministeriö, Liikennevirasto, Museovirasto, Maakuntamuseo, Metsähallitus, Metsäkeskus, Uudenmaan TE-keskus, Uudenmaan kalastuspiiri, Puolustusvoimat.

Valmistelusta vastaa

Saariston ja rannikon osayleiskaavoituksesta vastaa maankäyttöinsinööri Pekka Söyrilä puh. 09/23536708, s-posti: pekka.soyrila@sipoo.fi. Postiosoite: Sipoon kunta, Maankäyttötiimi, PL 7, 04131 Sipoo. Käyntiosoite: Kuntala, Iso Kylätie 18, Sipoo (Nikkilä). Kaavaa valmistellaan FCG Finnish Consulting Group Oy:ssä. Lisätietoja antaa: Lauri Solin, FCG Finnish Consulting Group Oy
Osmontie 34, PL 950,00601 Helsinki puh. 040 544 5603.

Osallistuminen ja vuorovaikutus

Kaavoituksen etenemisestä tiedotetaan Sipoon kunnan internetsivuilla www.sipoo.fi sekä seuraavissa lehdissä: Sipoon Sanomat, Borgåbladet, Helsingin Sanomat ja Hufvudstadsbladet. Alueella järjestetään myös yleisötilaisuuksia, joissa selvitetään alueen maanomistajien mielipiteitä sekä esitellään kaavaluonnoksia. Mahdolliset huomautukset osallistumis- ja arviointisuunnitelman sisällöstä on toimitettava ennen kaavaehdotuksen asettamista julkisesti nähtäville osoitteella Sipoon kunta, maankäyttö, PL 7, 04131 Sipoo.

Osallisilla on mahdollisuus esittää mielipiteitään ja näkemyksiään yllä mainittuun osoitteeseen tai suoraan kaavan valmistelijoille. Saatu palaute otetaan huomioon kaavan laadinnassa. Mielipiteitä ja muistutuksia voi esittää myös kaavan ollessa myöhemmin sekä alustavasti että julkisesti nähtävillä. Osalliset voivat antaa ehdotuksia alueen kehittämisestä ja rakentamisesta myös sähköpostitse.

Alustava aikataulu

1. Kunnanvaltuuston päätös kaavoittamisesta 1999
2. Rakennuskielto 1999
3. Osayleiskaavan vireille tulosta on kuulutettu kunnan virallisissa ilmoituslehdissä (Sipoon Sanomat ja Borgåbladet) sekä Helsingin Sanomissa ja Hufvudstadsbladetissa 8/2002
4. Osallistumis- ja arviointisuunnitelma 9/2002
5. Konsulttien valinta (kantatila- /kiinteistöselvitys , maisema- ja luontoselvitykset) 9/2002
6. Viranomaisneuvottelut
7. Kantatila- /kiinteistöselvitys 2003
8. Luonto- ja maisemaselvitykset kesä 2003
9. Kaavoituskonsultin valinta 2007
10. Aineiston läpikäynti ja päivitys
11. Eri mitoitusvaihtoehtojen sekä muiden tavoitteiden laatiminen
12. Kaavaluonnoksen teko kevät/kesä 2008
13. Kaavan vaikutusten arviointi
14. Kaavaluonnos nähtäville; lausunnot ja osallisten mielipiteet, syksy 2008
15. Lausuntojen ja mielipiteiden käsittely; mahdolliset muutokset kaavaehdotukseen, 2008/2009.
16. Viranomaisneuvottelu
17. Kaavaehdotus tehdään ja asetetaan nähtäville, kevät - kesä 2010
18. Lausuntojen ja muistutusten käsittely, mahdolliset muutokset, syksy 2010 - kevät 2011
19. Viranomaisneuvottelu 1/2011
20. Kunnanvaltuusto hyväksyy yleiskaavan kevät 2011.

SIPOON KUNTA
MAANKÄYTTÖTIIMI
p. 09-23 531
Iso Kylätie 18, Nikkilä 04130

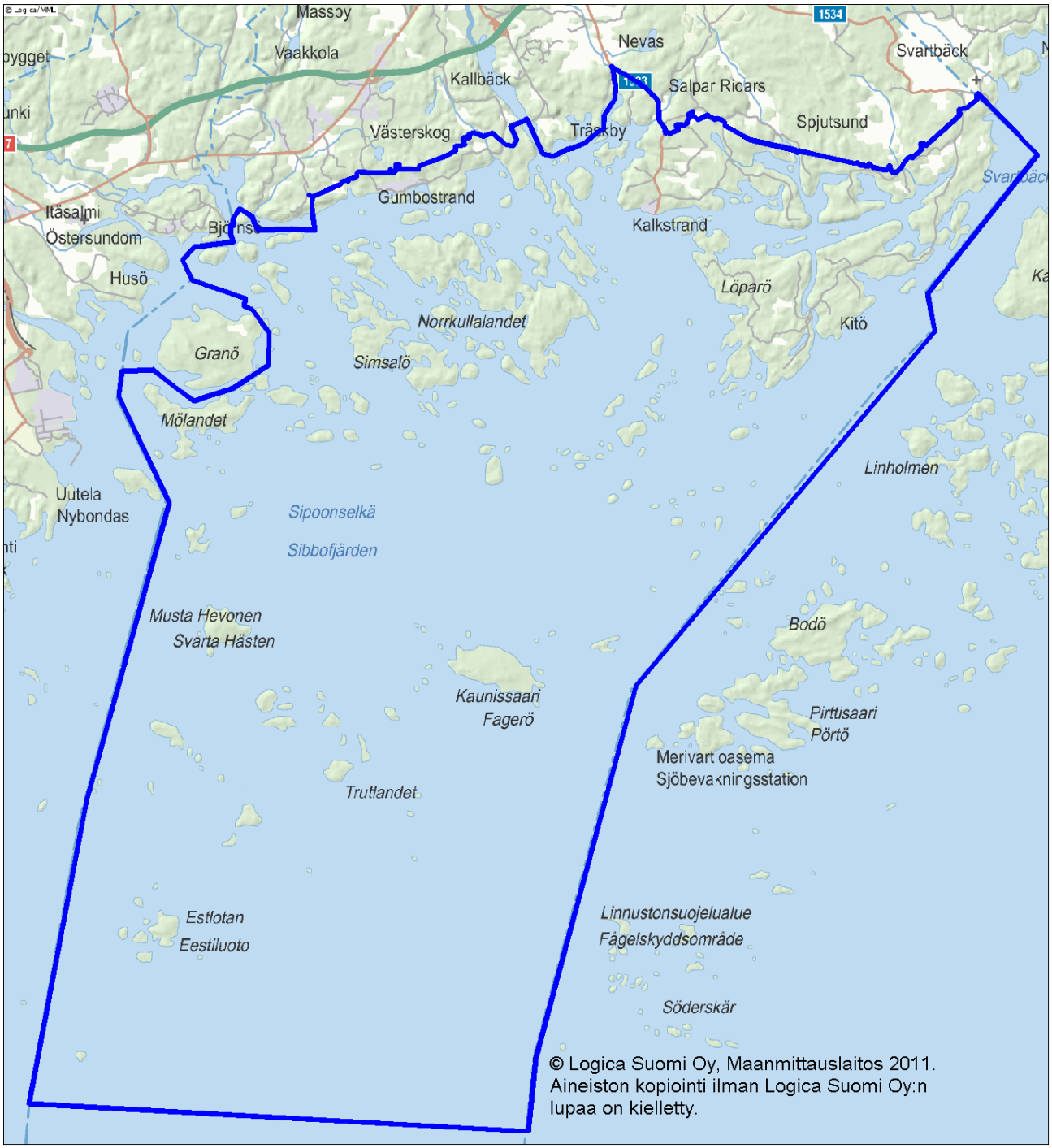

SIPOON KUNTA
MARKANVÄNDNINGSTEAMET
p. 09-23 531
Iso Kylätie 18, Nikkilä 04130

Sibbo kommun
DELGENERALPLAN FÖR SKÄRGÅRDEN OCH KUSTEN
Program för deltagande och bedömning
29.8.2002, reviderat 9.6.2008 och 18.4.2011

SIPOON KUNTA
MARKANVÄNDNINGSTEAMET
p. 09-23 531
Iso Kylätie 18, Nikkilä 04130

Program för deltagande och bedömning

Programmet för deltagande och bedömning preciseras och kompletteras under arbetets gång enligt behov.

Planens namn	**DELGENERALPLAN FÖR SKÄRGÅRDEN OCH KUSTEN**
Datum	**29.8.2002, tark. 9.6.2008 och 18.4.2011**
Planeringsobjekt	Planområdet omfattar hela skärgården samt strandzonen vid havet i Sibbo kommun. **/** Strandzonen sträcker sig, beroende på terrängen, ca 200-300 meter (ställvis längre) från strandlinjen.
Planeringsområdet	Planeringsområdet omfattar ca 400 kilometer strandlinje. Strandlinjen i skärgården utgör ca 300 km. I området finns det ca 250 öar, varav Löparö är den största. Områdets gräns framgår från den bifogade kartan. Området som från början av år 2009 införlivats med Helsingfors har avlägsnats från planeringsområdet.
Initiativ	Sibbo kommun har år 1999 fattat beslut om att utarbeta en delgeneralplan för skärgården och kusten i Sibbo. Byggförbudet, som har utfärdats för området, är i kraft till 31.12.2014. I de områden, som berörs av byggförbudet, krävs det tillstånd (åtgärdsbegränsning) för åtgärder som ändrar på landskapet. Delgeneralplaneringen av kusten och skärgården ingår också i kommunens planläggningsprogram för åren 2008-2010. Kungörelse om anhängiggörande av delgeneralplanen har ingått i tidningarna Sipoon Sanomat, Borgåbladet, Helsingin Sanomat och Hufvudstadsbladet i augusti 2002.
Utgångsläge *Regionplan/* Landskapsplan	Den gällande regionplanen har utarbetats i etapper och den sista – fjärde kompletterande etapplanen, har fastställts 14.11.2000. Miljöministeriet har 5.4.2002 fastställt Östra Nylands landskapsplan 2000 Östra Nylands landskapsfullmäktige har vid sitt möte 12.11.2007 godkänt landskapsplanen för Östra Nyland. Miljöministeriet fastställde landskapsplanen för Östra Nyland 15.2.2010. Tillägssupggifter om region- och landskapsplanen ger Nylands förbund, tel . (09) 4767 411.
Generalplan	Fullmäktige i Sibbo godkände 15.12.2008 generalplan för Sibbo 2025. Generalplanen omfattar hela Sibbo kommuns område, med undantag av skärgården. Generalplanen ersätter de tidigare generalplanerna. För skärgården gäller Delgeneralplan för Skärgården. Planen som saknar rättsverkningar har godkänts av fullmäktige år 1978. För den östra delen av kustområdet (i en del av byarna Spjutsund, Nevas, Träsk) gäller Generalplan för glesbygdsområdena. Planen har fastsällts av Nylands miljöcentral Den mellersta delen av planeringsområdet (en del av Massby, Hitå, Eriksnäs, Kalbäck byar) ingår i delgeneralplanen för Söderkulla, som fullmäktige godkände 28.1.2002 som en generalplan med rättsverkningar. Planen vann laga kraft 10.2.2005. När den strategiska, översiktliga delgeneralplanen för Söderkulla upprättades inlemmades rekommendationer om en noggrannare delgeneralplanläggning av bytätorterna, i vilken markanvändningen och byggandet i byarna skulle styras mer detaljerat. För Kalkstrand gäller en riktgivande delgerneralplan som har godkänts av fullmäktige år 1995 och den saknar rättsverkningar.
Detaljplaner	De gällande detaljplanerna och stranddetaljplanerna täcker en del av delgeneralplaneområdet. I fall planeringsmålen så kräver kan man i delgeneralplanen föreslå markanvändningslösningar som avviker från detaljplanen. Syftet är då att styra en detaljplaneändring som utarbetas senare. Kommunkansliet tillhandahåller uppgifter om detaljplanerna.

Planeringsmålsättningar	Enligt markanvändnings- och bygglagen 36 § skall kommunen se till att en generalplan utarbetas och hålls aktuell i den mån det är nödvändigt. I Sibbo skärgård och kustområden gäller flera olika generalplaner, varav en del är föråldrade. Målet med planläggningen är att förnya föråldrade planer och klarlägga planläggningssituationen i skärgården och vid kusten. För området utarbetas en generalplan med rättsverkningar i enlighet med markanvändnings- och bygglagen. I planen behandlas markanvändningen i skärgården och i ett huvudsakligen ca 200-300 meter brett strandområde. Syftet med generalplanen är att i allmänna drag styra samhällsstrukturen och markanvändningen i området. Planen skall dessutom tjäna till ledning när man utarbetar och ändrar detaljplaner (MBL 35 och 42 §). Avsikten är att utarbeta en generalplan med rättsverkningar, som enligt MBL 72 § kan användas som grund för beviljande av bygglov i strandområde. Planen skulle underlätta och förenkla behandlingen av bygglovsansökningar och byggprojekt. Då man bygger enligt generalplanen behövs det inget tillstånd för undantag. Syftet med delgeneralplanen är att definiera byggrätten fastighets- och markägarvis inklusive den fasta bosättningens behov, fritidsbosättningen samt områden för turism och näringar. Då man utarbetar generalplanen följer man stomlägenhetsprincipen. Det betyder att man beaktar de strandbyggnadsplatser som har styckats från stomlägenheten efter 1.7.1959 då byggnadslagen trädde i kraft, som en minskande faktor när man beräknar byggrätten. Planen utarbetas så att markägarna behandlas jämlikt. Målet med planeringen av strandområdena är att styra byggandet till lämpliga områden. Man strävar till att inte styra funktioner till sådana områden som har betydande landskaps och naturvärden, utan man värnar om naturvärdena. Områden med naturvärden skall tydligt tas med i generalplanens målsättningar. Även skydds- och rekreationsområden, allmänna behov, exempelvis båtstränder, färdförbindelser och behoven i anslutning till fiske skall beaktas. Ett betydande mål är också att beakta skärgårdens särprägel och att bevara dess biologiska mångfald samt beakta det allmänna behovet av rekreation i skärgården. Alternativen som skall utarbetas Då man utarbetar strandgeneralplanen kan man undersöka olika alternativ, exempelvis för dimensioneringen. Alternativen illustrerar besluten om dimensionering och ger möjlighet att lösa eventuella motstridigheter inom markanvändningen.
Bedömning av planens konsekvenser	I delgeneralplanearbetet utreder man enligt den preliminära avgränsningen konsekvenserna för: • människornas levnadsförhållanden och livsmiljö • marken och berggrunden, luften • växtligheten och faunan, naturens mångfald • samhällsstrukturen och –ekonomin samt trafiken • landskapet och den byggda miljön Miljökonsekvenserna reds ut i olika skeden av planeringen. Konsekvenserna av de olika alternativen bedöms till grund för beslutsfattande. Konsekvensbedömningen av utkastet och förslaget till delgeneralplan preciseras.

Intressenter o.a. som deltar i beredningen eller beslutsfattandet	**Intressenterna är enligt en preliminär granskning:** **Markägarna och invånarna:** Markägarna och invånarna, grannkommunerna (Borgå, Vanda, Helsingfors), invånarna i det närmaste området, väglagen, skifteslagen, fiskelagen, byaråden. **Företagen och föreningarna:** På orten verksamma föreningar, organisationer och företag, vars verksamhetsområde berörs av delgeneralplanen. **Kommunförvaltningen:** Markanvändnings- och miljöservice, kommunteknisk service, räddningsverket.

	Myndigheterna: Nylands förbund, Nylands ELY-central, Miljöministeriet, ~~,~~ Vägförvaltningen, Museiverket, Landskapsmuseet, Forsstyrelsen, Skogscentralen, Nylands TE-central, Nylands fiskeridistrikt, Försvarsmakten
Ansvarig för beredningen	För delgeneralplaneringen av skärgården och kusten ansvarar markanvändningsingenjör Pekka Söyrilä, tfn (09) 23536708, e-post: pekka.soyrila@sipoo.fi. Postadress: Sibbo kommun, Markanvändningsteamet, PB 7, 04131 Sibbo. Besöksadress: Sockengården, Stora Byvägen 18, Sibbo (Nickby). FCG Finnish Consulting Group Oy bereder planen. Tilläggsuppgifter ger Lauri Solin FCG Finnish Consulting Group Oy Osmosvägen 34, PB 950, 00601 Helsingfors tel. 040 544 5603.
Deltagande och växelverkan	Om planläggningens förlopp informeras på Sibbo kommuns internetsidor www.sipoo.fi samt i följande tidningar: Sipoon Sanomat, Borgåbladet, Helsingin Sanomat, Hufvudstadsbladet. I området anordnas också informationsmöten för allmänheten, där man klarlägger markägarnas åsikter samt presenterar planutkasten. Eventuella anmärkningar mot innehållet i programmet för deltagande och bedömning skall lämnas in innan planförslaget läggs fram offentligt till påseende. Adressen är Sibbo kommun, Markanvändningsteamet, PB 7, 04131 Sibbo. Intressenterna har möjlighet att lägga fram sina åsikter och synpunkter under ovannämnda adress eller direkt till planberedarna. Den erhållna responsen beaktas när man utarbetar planen. Åsikter och anmärkningar kan också anföras senare då planen är såväl preliminärt som offentligt framlagd till påseende. Intressenterna kan också via epost ge sina förslag till utveckling av området och om byggandet. Preliminär tidtabell 1. Kommunfullmäktiges beslut om planläggningen 1999 2. Byggförbud 1999 3. Kungörelse om att delgeneralplanen anhängiggörs har ingått i de tidningar som kommunen anlitar för sina officiella meddelanden (Sipoon Sanomat och Borgåbladet) samt i Helsingin Sanomat och Hufvudstadsbladet 8/2002 4. Program för deltagande och bedömning 9/2002 5. Val av konsulter (stomlägenhets-/fastighetsutredning, landskaps- och naturanalyser) 9/2002 6. Myndighetssamråd 7. Stomlägenhets-/fastighetsutredning 2003 8. Natur- och landskapsutredningar sommaren 2003 9. Val av planläggningskonsult 2007 10. Behandling och uppdatering av planläggningsmaterialet 11. Utarbetning av olika dimensioneringsalternativ samt övriga mål 12. Planutkastet utarbetas våren/sommaren 2008 13. Bedömning av planens konsekvenser 14. Planutkastet till påseende; utlåtanden och intressenternas åsikter, hösten 2008 15. Behandling av utlåtanden och åsikter; eventuella ändringar i planförslaget,2008/2009. 16. Myndighetssamråd 17. Planförslaget utarbetas och läggs fram, sommaren 2010 18. Utlåtandena och anmärkningarna behandlas, eventuella ändringar hösten 2010 – våren 2011 19 Myndighetssamråd 1/2011 20.Fullmäktige godkänner generalplanen våren 2011.

SIPOON KUNTA
MARKANVÄNDNINGSTEAMET
p. 09-23 531
Iso Kylätie 18, Nikkilä 04130

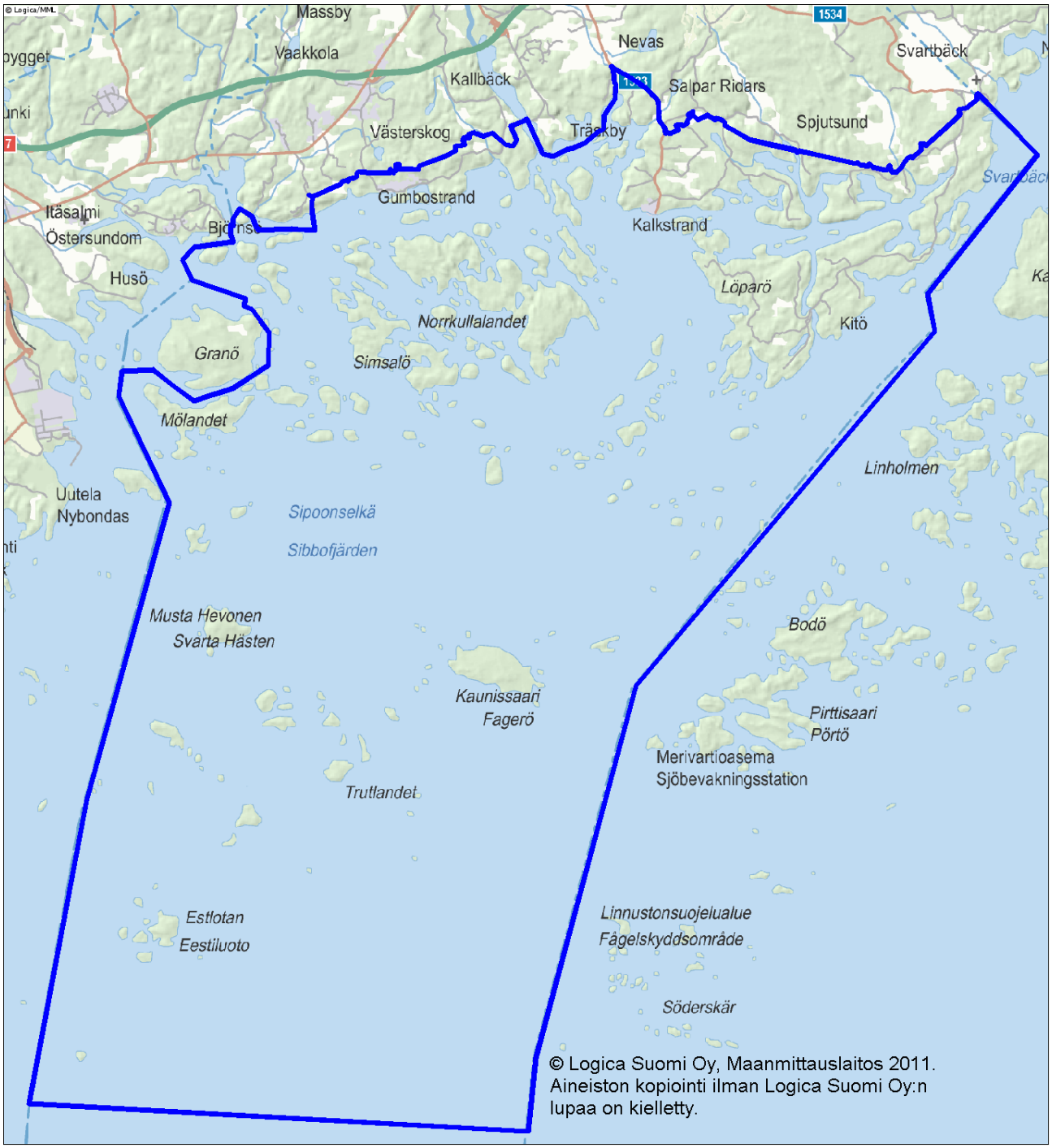

SIBBO KOMMUN
MARKANVÄNDNINGSTEAMET
tfn (09) 23 531
Stora Byvägen 18, 04130 Sibbo

PLANERINGSOMRÅDET

BILAGA

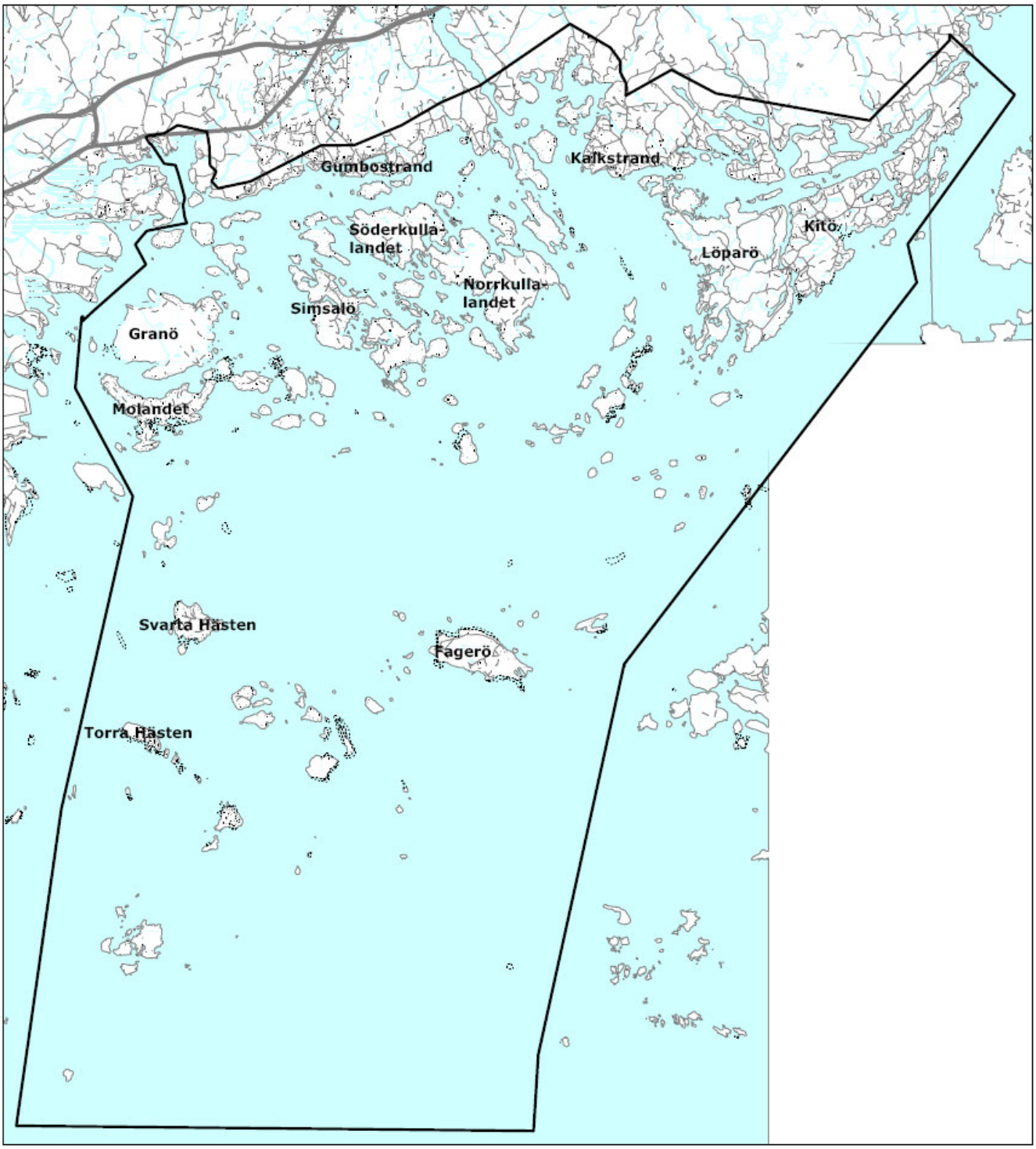

SIPOON KUNTA
Tekniikka- ja ympäristöosasto

SIBBO KOMMUN
Avdelningen för teknik och miljö

M U I S T I O

VIRANOMAISNEUVOTTELU:

Itäsalmen keskustan asemakaavan muutos (liikekeskus),

Karhusaaren ja Storörenin asemakaavan muutokset,

Boxin ja Västerskogin kylätaajamien osayleiskaavat sekä

Saariston ja rannikon osayleiskaava

Paikka ja aika: Café Storören, Itäsalmi 13.6.2003 klo 9.00 - 12.30,
Yhteysalus Sibbe - 15.30

Läsnä:
Uudenmaan ympäristökeskus, Ylitarkastaja Yrjö Meltaus
Uudenmaan ympäristökeskus, lakimies Timo Olin
Itä-Uudenmaan liitto, Maakuntajohtaja Jaakko Mikkola
Itä-Uudenmaan liitto, Kaavoituspäällikkö Oskari Orenius
Museovirasto, Tutkija Johanna Forsius
Uudenmaan tiepiiri, Suunnitteluinsinööri Hannu Palmén
Sipoon kunta, Kaavoittaja Juhani Karilas
Sipoon kunta, Tekn. ja ymp. ltk:n pj. Rainer Karlsson
Sipoon kunta, Kunnanjohtaja Markku Luoma (12.30 asti)
Sipoon kunta, Kaavoittaja Dan Mollgren
Sipoon kunta, Kaavoituspäällikkö Pekka Normo
Sipoon kunta, Ympäristönsuojelusihteeri Curt Nyman
Enviro oy, Markku Nironen
Maa ja Vesi oy, Lauri Erävuori
Maa ja Vesi oy, Johanna Pekkanen
Suunnittelukeskus oy, Teija Patrikka (12.00 asti)

Kunnanjohtaja Markku Luoma avasi tilaisuuden ja toivotti läsnäolijat tervetulleiksi. Neuvottelu on viranomaisneuvottelu Sipoon kunnan ajankohtaisista kaavoitusasioista. Sovittiin, että muistio laaditaan kunnan toimesta ja että puheenjohtajana toimii Markku Luoma.

Postiosoite	Postadress	Katuosoite	Gatuadress	Vaihde Växel
PL 7	PB 7	Iso Kylätie 18	Stora Byvägen 18	(90) 235 31
04131 SIPOO	04131 SIBBO	04130 SIPOO	04130 SIBBO	Telefax (09) 2353
6809				

1. Kaavoitus- ja rakentamistilanne Sipoossa

Pekka Normo kertoi yleisesti Sipoon kunnan kaavoitus- ja rakentamistilanteesta sekä kunnan kaavoitutusohjelmasta 2003-2008. Omakotitaloja rakennetaan Sipoossa runsaasti haja-asutusalueille. Tarvittaisiin enemmän asemakaavoitettuja alueita.

2. Karhusaaren asemakaavan muutos

Karhusaaren asemakaavan muutos käsittää Karhusaari III asemakaavan AO-1 korttelin 109 rakennuspaikan 10 ja osan rakennuspaikkaa 9 sekä osan kortteliin liittyvistä VL-alueista kiinteistöillä Rn:o 1:104 ja 1:168 Itäsalmen kylässä. Syynä muutostarpeeseen ovat alueen maanomistusoloissa tapahtuneet muutokset. Kaavamuutos on yksityisen edun vaatima ja se laaditaan maanomistajan aloitteesta.

Johanna Pekkanen esitti yleiskuvauksen Karhusaaren kaavoittamisesta sekä vireilletulleesta asemakaavan muutosalueesta sekä alustavan rajauksen. Muutosta laaditaan maanomistajan aloitteesta. Vieressä on Natura 2000 -ohjelmaan kuuluvaa aluetta.

Yrjö Meltaus totesi hyväksi, että asia ratkaistaan kaavaa muuttamalla. Natura -alueen kannalta on tärkeätä jätevesistä huolehtiminen. Natura -alueen osalta riittää, että kaavamuutoksen vaikutuksia arvioidaan kaavaselostuksessa. Rakentamisen ja ympäristön välille toivoisi jäävän suojavyöhykettä. Pekkasen mukaan rakennusalat eivät tältä osin muuttuisi eikä VL -alueen osa ole tärkeä laajemman virkistyskäytön osalta.

Oskari Oreniuksen mukaan kaavamuutoksella ei ole seutu/maakuntatasolla merkitystä.

Johanna Forsiuksen mukaan Museovirastolla ei ole hankkeeseen kohdistuvia intressejä.

Hannu Palménin mukaan laajempi tarkastelu sekä ajantasakaava olisivat hyviä. Normo ilmoitti, että ajantasakaava on tulossa.

Lauri Erävuoren mukaan kaavamuutoksen vuoksi laajat linnustoselvitykset eivät ole tarpeen.

3. Itäsalmen keskustan asemakaavan muutos (liikekeskus)

Itäsalmen keskustan asemakaavan muutosalue sijaitsee Uuden Porvoontien, Knutersintien ja Porvoonväylän rajaamalla alueella, Östersundomin kartanon itäpuolella. Muutos koskee Itäsalmen keskustan asemakaavan kortteleita 001-006 sekä niihin liittyviä katu-, liikenne- ja puistoalueita. Muutoksella muodostetaan korttelit 001 ja 002 sekä niihin liittyvät erityis-, katu-, liikenne- ja virkistysalueet.

Aiemmin nähtävillä ollutta asemakaavan muutosehdotusta on nyt muutettu vastaamaan täsmällisemmin vireillä olevan kauppakeskuksen suunniteltua toiminnallista sisältöä.

Liikekeskukseen ollaan sijoittamassa etupäässä paljon tilaa vaativaa erikoiskauppaa sekä yksi maankäyttö- ja rakennuslain 58 §:n mukainen vähittäiskaupan suuryksikkö. Aiempi muutosehdotus mahdollisti vähittäiskaupan suuryksikön sijoittamisen kaikille tonteille. Asemakaavaehdotus oli uudestaan julkisesti 17.2. - 18.3.2003. Muistutuksiin ja lausuntoihin on valmisteltu vastineet.

Pekka Normo kertoi uudestaan nähtävilläolleesta asemakaavan muutosehdotuksesta. Tähän mennessä tehtyjen kaavamuutokseen liittyvien selvitysten määrä on huomattava. Ympäristöministeriön lausunnon mukaan ei ole tarpeen tehdä YVA-lain mukaista vaikutusten arviointia. Kysymyksessä on jo voimassaolevan asemakaavan muuttaminen, sekin sallisi marketin rakentamisen. Kaavamuutoksella kokonaisrakennusoikeutta vähennetään noin 18000 k-m2 ja enimmäiskerroslukuja seitsemästä kolmeen/kahteen.

Teija Patrikka kertoi muutosehdotuksesta saadusta palautteesta ja kävi yleispiirteisesti läpi muistutusten sisältöä. Uudessa selvityksessä on arvioitu liikenteen päästöjä. Porvoon kaupunki on lausunnossaan esittänyt maakuntaliitolle tehtäväksi palveluverkkoselvitystä.

Jaakko Mikkola tarkensi Itä-Uudenmaan liiton antamaa lausuntoa. Kysymyksessä on periaatelausunto, jonka asiaa valottavasta taustaosasta ei voi irrottaa yksittäistä lausetta. Lausunnossa todetaan, että Itä-Uudenmaan liitolla ei ole asemakaavan muutoksesta huomautettavaa. Liiton kanta on pysynyt entisellään.

Oskari Oreniuksen mukaan palveluverkkoselvitys pyritään saamaan liikkeelle mahdollisimman pian.

Yrjö Meltauksen mukaan ympäristökeskuksen on vahdittava valtakunnallisia alueidenkäyttötavoitteita. Sipoon maisemat ovat kansallisomaisuutta ja satojen vuosien kehityksen tulosta. Historiaa on kuitenkin pyrittävä luomaan lisää. Sipoon kasvu on voimakasta, jota tämä hanke vie eteenpäin. Kilpailu kuntanaapureiden kesken on hyvä asia. Kunnalla on kaavoitusmonopoli, kunta ratkaisee omien alueittensa kaavoittamisen ja hyväksyy kaavat. Ympäristöministeriön mukaan asemakaavan muutokseen liittyvät tehdyt selvitykset ovat perusteellisia eikä lisäselvityksiä tarvita. Ympäristökeskuksella ei ole esitettävänä sellaista, mikä pysäyttäisi hankkeen. Ympäristökeskuksella ei ole huomautettavaa asemakaavan muutosehdotuksesta. Jos kaavaan vielä tehdään olennaisia muutoksia, on se laitettava uudestaan nähtäville, teknisiä tarkistuksia voidaan tehdä. Sakarinmäen koulu sopii alueen rakenteeseen. Liikenteen päästöistä tehty selvitys kertoo tilanteen. Suojaviheralueet ovat oikeita ratkaisuja, puisto länsipuolella oudompi. Olisi hyvä, jos Uudenmaan liitot tekisivät palveluverkkoselvityksen yhdessä.
Maakuntakaava on jätetty asemakaavan muutoksen alueen osalta vahvistamatta ja voimassa on aiemmin laadittu seutukaava.

Johanna Forsiuksen mukaan alueella on voimassaoleva asemakaava, jonka ongelmia muutos ei poista. Voidaan toivoa, että muutos kohentaa tilannetta.

Hannu Palménin mukaan Uudenmaan tiepiirin lausunnoissa esitetyt seikat on otettu huomioon. Tiehallinnon osalta kaavamuutos ei loukkaa valtakunnallisia alueidenkäyttö-

tavoitteita. Jalankulku- ja polkupyöräilyverkosto on tutkittu. Liikenneturvallisuuten liittyvät seikat ja liittymäpaikat on selvitetty. Suunnitellut ratkaisut olisi toteutettava kokonaisuutena.

4. Storörenin asemakaavan muutos

Juhani Karilas esitteli asemakaavan muutosta. Muutos käsittää voimassaolevan Storörenin rakennuskaavan alueen saattamisen ajan tasalle. Kunta omistaa osan alueesta. Kaava-alue on Uuden Porvoontien rajaama ranta-alue, jolla on runsaasti erilaista satamatoimintaa sekä omakotiasutusta.

Yrjö Meltauksen mukaan tulee tarkentaa, mitä selvityksiä tarvitaan. Viranomaisneuvotteluja käydään tarpeen mukaan työn aikana. Muutos liittyy myös saariston ja rannikon osayleiskaavatyöhön.

Oskari Orenius sanoi asemakaavan muutoksen olevan maakuntakaavan mukainen.

Johanna Forsiuksen mukaan Museoviraston kannalta ei ole huomautettavaa. Museoviraston osallistuminen viranomaisneuvotteluihin jatkossa ei välttämätöntä.

Hannu Palménin mukaan Uuden Porvoontie liittymäjärjestelyjä tulee selkeyttää. Edelleen on kiinnitettävä huomiota kevyeeseen liikenteeseen, tienylitysjärjestelyihin sekä yleisen tien näkymiin. Tiepiiri selvittää näitä omalta osaltaa.

5. Boxin ja Västerskogin kylätaajamien osayleiskaavat sekä Saariston ja rannikon osayleiskaava

Pekka Normo esitteli vireille tulleet Boxin ja Västerskogin kylätaajamien sekä Saariston ja rannikon osayleiskaavatyöt ja kertoi kunnan olevan yhteydessä asukkaisiin ja osallisiin laajemmin loppu- ja ensivuoden aikana. Tavoitteena on laatia oikeusvaikutteiset osayleiskaavat, jossa rakennusoikeudet osoitetaan kiinteistökohtaisesti. Ensi vaiheessa alueiden nykytilanne piirretään kaavan muotoon. Alueille tehtyjä perusselvityksiä ovat mm.: maisemaselvitykset Boxin ja Västerskogin alueelta, kiinteistöselvitykset ja luontoselvitykset. Museovirasto on selvittänyt Boxin ja Västerskogin rakennuskantaa ja kiinteitä muinaisjäännöksiä.

Boxin osayleiskaava laaditaan Itä-Sipoossa Boxin- ja Spjutsundinteiden varsilla sijaitseville kylätaajama-alueille Porvoonväylän kummallekin puolelle. Suunnittelualue ulottuu etelästä Nevaksen golfkentältä pohjoiseen Nynäsintienvarren asutukseen.

Västerskogin osayleiskaava laaditaan Västerskogin kylätaajaman alueelle Etelä-Sipoossa. Alue käsittää Västerskogin, Vaakkolan, osan Gumbostrandista, Massbystä ja Skräddarbystä.

Saariston ja rannikon osayleiskaavan alue käsittää Sipoon saariston sekä merenrantavyöhykkeen. Rantavyöhyke ulottuu maastosta riippuen noin 200-300 metrin (paikoitellen etäämmällekin) etäisyydelle rantaviivasta. Alueelle vuonna 1979 laadittu Saariston osayleiskaava ei ole oikeusvaikutteinen. Uuden kaavan laadinnassa on tavoitteena uudistaa vanhentunut kaava.

Markku Nironen kertoi nyt aloitetuista luontoselvitystöistä. Asiantuntijoilta tullaan saamaan vielä lisätietoja. Rakentamisen vaikutusta luonnonoloihin arvioidaan. Boxissa ja Västerskogissa kaikki rakentamattomat alueet käydään maastossa läpi. Laaditaan alueiden yleiskuvaus ja arvokkaat alueet rajataan, ei kuitenkaan peltoja eikä pihoja. Kohteita on tiedossa 13. Saariston ja rannikon ranta-alueet käydään läpi, Kalkkitehtaan alue kuten Box ja Västerskog. Kohteita saaristossa on 90.

Johanna Forsius kertoi Museoviraston uudesta inventointiopashankkeesta. Koealueina ovat Itä-Uusimaa ja Box sekä Västerskog. Hankkeessa on maakuntatason kulttuurimaisema-aspekti. Yhteistyö luontoinventoinnin kanssa on toivottavaa.

Yrjö Meltauksen mukaan yhteenvetokartta ympäristöstä olisi hyvä ja kehityskuviot mielenkiintoisia. Selvitysten tulee olla riittävät. Luontoinventointien toimintasuunnitelma vaikuttaa hyvältä. Boxin alueen osalta rajausta voisi vielä miettiä kokonaisuuden kannalta, mm. Boxin suot.

Oskari Oreniuksen mukaan osayleiskaavatyöt vaikuttavat perusteellisilta, Itä-Uudenmaan liitolla ei tässä vaiheessa ole erityistä huomautettavaa.

Hannu Palmenin mukaan Tiepiiri tulee tuskin esittämään alueille uusia tieratkaisuja.

6. Saaristokierros

Tutustuttiin Sipoon saaristoon yhteysalus Sibbellä.

15.9.2003

Juhani Karilas
kaavoittaja, Sipoon kunta

Yrjö Meltaus
ylitarkastaja, Uudenmaan ympäristökeskus

JAKELU

Läsnäolijat
Tom Sundbäck, Sipoon kunta
Pekka Söyrilä, Sipoon kunta
Teuvo Leskinen, Suunnittelukeskus Oy

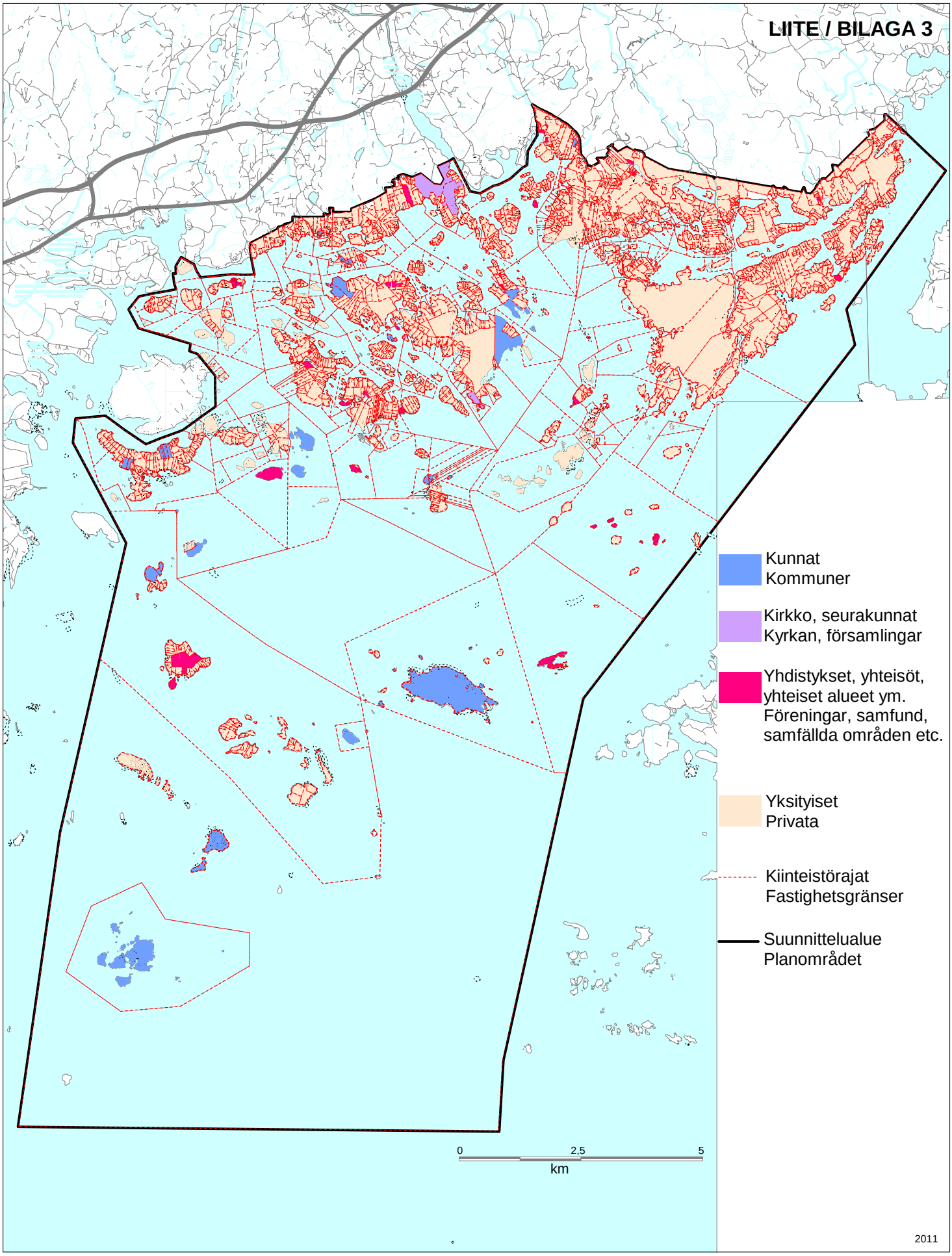

SIPOO / SIBBO
SAARISTON JA RANNIKON OSAYLEISKAAVA
DELGENERALPLAN FÖR SKÄRGÅRDEN OCH KUSTEN

MAANOMISTAJATILANNE
MARKÄGOFÖRHÅLLANDEN

FCG Finnish Consulting Group

Kaavassa osoitetut luonto- ja maisemakohteet/alueet
I planen anvisade natur- och landskapsobjekt/områden

2011

Kohteen nimi **Objektets namn**	**Kaavamerkintä** **Planbeteckning**	**Kohteen numero kaavassa** **Objektets nummer i planen**	**Luontoyhteenvedon mukainen arvo ja numerointi** **Värde och numrering enligt sammandraget av naturvärden**	**Luontoyhteenvedon mukainen kaavasuositus ja numerointi** **Rekommenderad planbeteckning och numrering enligt sammandraget av naturvärden**	**Maisemayhteenvedon mukainen arvo ja numerointi** **Värde och numrering enligt sammandraget av landskapsvärden**	**Maisemayhteenvedon kaavasuositus** **Rekommenderad planbeteckning enligt sammandraget av landskapsvärden**
Ankarholmen norra	**SL (muuttunut kaavaluonnoksesta)**	**1**		MY 13	-	-
Bergarholmen södra	**SL (muuttunut kaavaluonnoksesta)**	**2**	Kansallisesti arvokkaat 21 Värdefulla objekt på nationell nivå 21	MY 10	-	-
Boxin suot Box myrar	**SL/nat**	**3**	Kansainvälisesti arvokkaat 2 Värdefulla objekt på internationell nivå 2	SL/nat 2	-	-
Byträsket	**SL/nat**	**4**	Kansainvälisesti arvokkaat 3 Värdefulla objekt på internationell nivå 3	SL/nat 3	-	-
Bärholmenin etelärannan niitty Ängen vid Bärholmens södra strand	**luo**	**5**	Paikallisesti arvokas 5 Lokalt värdefulla objekt 5	luo 12	-	-
Eestiluodon (Träsklandetin) merenrantaniitty 6 Estlotans (Träsklandets) havsstrandsäng 6	**S-1 (muuttunut kaavaluonnoksesta)**	**6**	Kansallisesti arvokas 6 Värdefulla objekt på nationell nivå 6	luo 6	-	-
Eestiluodon Alörörnen-Alören Estlotans Alörörnen-Alören	**SL**	**7**	Luonnonsuojelualueet 2 Naturskyddsområden 2	SL 2	-	-
Eestiluodon eteläinen lehto Den södra lunden på Estlotan	**MY**	**8**	Paikallisesti arvokas 43 Lokalt värdefulla objekt 43	MY/luo 8	-	-
Estlotans klipblock	**sl**	**9**	Muut luonnonsuojelullisesti arvokkaat 5 Övriga värdefulla objekt med hänsyn till naturskydd 5	sl 5	-	-

Kaavassa osoitetut luonto- ja maisemakohteet/alueet
I planen anvisade natur- och landskapsobjekt/områden

2011

Kohteen nimi **Objektets namn**	**Kaavamerkintä** **Planbeteckning**	**Kohteen numero kaavassa** **Objektets nummer i planen**	**Luontoyhteenvedon mukainen arvo ja numerointi** **Värde och numrering enligt sammandraget av naturvärden**	**Luontoyhteenvedon mukainen kaavasuositus ja numerointi** **Rekommenderad planbeteckning och numrering enligt sammandraget av naturvärden**	**Maisemayhteenvedon mukainen arvo ja numerointi** **Värde och numrering enligt sammandraget av landskapsvärden**	**Maisemayhteenvedon kaavasuositus** **Rekommenderad planbeteckning enligt sammandraget av landskapsvärden**
Fjärdhällarna (Simsalö)	**SL (muuttunut kaavaluonnoksesta)**	**11**	Paikallisesti arvokas 50 Lokalt värdefulla objekt 50	MY 32	-	-
Furuholmenin etelärannan niitty Ängen på Furuholmens södra strand	**luo**	**12**	Paikallisesti avokas 35 Lokalt värdefulla objekt 35	luo 14	-	-
Fårholmen östra	**SL (muuttunut kaavaluonnoksesta)**	**13**	Kansallisesti arvokas 19 Värdefulla objekt på nationell nivå 19	MY 9	-	-
Gräsörenin itärannan niitty Ängen på Gräsörens östra strand	**luo**	**14**	Paikallisesti arvokas 44 Lokalt värdefulla objekt 44	luo 17	-	-
Hanskisenkallio Hanskholmsklippan	**MY**	**15**	Kansallisesti arvokas 9 Värdefulla objekt på nationell nivå 9	MY 1	-	-
Hindersholmenin vanhaa metsää ja rantaniitty Hindersholmens gamla skog och strandäng	**MY**	**16**	Paikallisesti arvokas 46 Lokalt värdefulla objekt 46	MY/luo 12	-	-
Hitålundenin puronvarsilehto Hitålundens bäcklund	**MY**	**17**	Paikallisesti arvokas 21 Lokalt värdefulla objekt 21	MY/luo 5	-	-
Hästdalenin lehto Hästdalens lund	**MY**	**18**	Paikallisesti arvokas 27 Lokalt värdefulla objekt 27	MY/luo 6	-	-
Inre Krokholmenin vanha metsä Gammal skog på Inre Krokholmen	**MY**	**19**	Paikallisesti arvokas 25 Lokalt värdefulla objekt 25	MY 27	-	-
Kajhället	**SL (muuttunut kaavaluonnoksesta)**	**20**	Paikallisesti arvokas 52 Lokalt värdefulla objekt 52	MY 34	-	-

Kaavassa osoitetut luonto- ja maisemakohteet/alueet
I planen anvisade natur- och landskapsobjekt/områden

2011

Kohteen nimi Objektets namn	Kaavamerkintä Planbeteckning	Kohteen numero kaavassa Objektets nummer i planen	Luontoyhteenvedon mukainen arvo ja numerointi Värde och numrering enligt sammandraget av naturvärden	Luontoyhteenvedon mukainen kaavasuositus ja numerointi Rekommenderad planbeteckning och numrering enligt sammandraget av naturvärden	Maisemayhteenvedon mukainen arvo ja numerointi Värde och numrering enligt sammandraget av landskapsvärden	Maisemayhteenvedon kaavasuositus Rekommenderad planbeteckning enligt sammandraget av landskapsvärden
Kalkkitehtaan kallioalue Hällmarksområdet i Kalkstrand	**SL**	**21**	Kansallisesti arvokas 17 Värdefulla objekt på nationell nivå 17	SL 7	-	-
Kalvholmen östra	**SL (muuttunut kaavaluonnoksesta)**	**22**	Kansallisesti arvokas 23 Värdefulla objekt på nationell nivå 23	MY 11	-	-
Kasvikintien kallio Berget vid Kasviksvägen	**luo**	**23**	Kansallisesti arvokas 18 Värdefulla objekt på nationell nivå 18	luo 10	-	-
Kaunissaaren eteläinen rantaniitty Södra havsstrandsängen på Fagerö	**S-1 (muuttunut kaavaluonnoksesta)**	**25**	Kansallisesti arvokas 5 Värdefulla objekt på nationell nivå 5	luo 5	-	-
Kaunissaaren itäniemen merenrantaniitty Havsstrandsängen på Fagerös östra udde	**S-1 (muuttunut kaavaluonnoksesta)**	**26**	Kansallisesti arvokkaat 1 Värdefulla objekt på nationell nivå 1	luo 1	-	-
Kaunissaaren lintuluodot Fågelskären vid Fagerö	**MY**	**27**	Maakunnallisesti ja seudullisesti arvokas 14 Värdefulla objekt på landskaps- och regionnivå 14	MY 5	-	-
Kaunissaaren lounainen merenrantaniitty Havsstrandsängen på Fagerös sydvästra del	**S-1 (muuttunut kaavaluonnoksesta)**	**28**	Kansallisesti arvokas 4 Värdefulla objekt på nationell nivå 4	luo 4	-	-
Kaunissaaren länsipään tervaleppälehto Klibbalslunden i Fagerös västra ända	**luo**	**29**	Paikallisesti arvokas 34 Lokalt värdefulla objekt 34	luo 19	-	-

Kaavassa osoitetut luonto- ja maisemakohteet/alueet
I planen anvisade natur- och landskapsobjekt/områden

2011

Kohteen nimi Objektets namn	Kaavamerkintä Planbeteckning	Kohteen numero kaavassa Objektets nummer i planen	Luontoyhteenvedon mukainen arvo ja numerointi Värde och numrering enligt sammandraget av naturvärden	Luontoyhteenvedon mukainen kaavasuositus ja numerointi Rekommenderad planbeteckning och numrering enligt sammandraget av naturvärden	Maisemayhteenvedon mukainen arvo ja numerointi Värde och numrering enligt sammandraget av landskapsvärden	Maisemayhteenvedon kaavasuositus Rekommenderad planbeteckning enligt sammandraget av landskapsvärden
Kaunissaaren merenrantaniityt I (Kaunissaaren etelärannan merenrantaniitty) Havsstrandsängarna på Fagerö I (Södra havsstrandsängen på Fagerö)	**S-1 (muuttunut kaavaluonnoksesta)**	**30**	Kansallisesti arvokas 2 Värdefulla objekt på nationell nivå 2	luo 2	-	-
Kaunissaaren merenrantaniityt II (Kaunissaaren luoteisrannan merenrantaniitty) Havsstrandsängarna på Fagerö II (Havsstrandsängen på Fagerös nordvästra strand)	**S-1 (muuttunut kaavaluonnoksesta)**	**31**	Kansallisesti arvokas 2 Värdefulla objekt på nationell nivå 2	luo 2	-	-
Kaunissaaren malikaapuyökkönen Absintkapuschongflyn på Fagerö	**S-1 (muuttunut kaavaluonnoksesta)**	**32**	Kansallisesti arvokas 3 Värdefulla objekt på nationell nivå 3	luo 3	-	-
Kaunissaaren Österuddin tervaleppäluhta Österuddens klibbalsmad på Fagerö	**luo**	**33**	Paikallisesti arvokas 33 Lokalt värdefulla objekt 33	luo 20	-	-
Kokallören	**SL (muuttunut kaavaluonnoksesta)**	**34**	Paikallisesti arvokas 1 Lokalt värdefulla objekt 1	MY 20	-	-
Korpungen	**MY**	**35**	Paikallisesti arvokas 2 Lokalt värdefulla objekt 2	MY 21	-	-
Krokholmenin lehto Krokholmens lund	**MY**	**36**	Paikallisesti arvokas 47 Lokalt värdefulla objekt 47	MY/luo 11	-	-

Kaavassa osoitetut luonto- ja maisemakohteet/alueet
I planen anvisade natur- och landskapsobjekt/områden

2011

Kohteen nimi Objektets namn	Kaavamerkintä Planbeteckning	Kohteen numero kaavassa Objektets nummer i planen	Luontoyhteenvedon mukainen arvo ja numerointi Värde och numrering enligt sammandraget av naturvärden	Luontoyhteenvedon mukainen kaavasuositus ja numerointi Rekommenderad planbeteckning och numrering enligt sammandraget av naturvärden	Maisemayhteenvedon mukainen arvo ja numerointi Värde och numrering enligt sammandraget av landskapsvärden	Maisemayhteenvedon kaavasuositus Rekommenderad planbeteckning enligt sammandraget av landskapsvärden
Krokholmenin kenttäorakko Krokholmens stallört	**S-1 (muuttunut kaavaluonnoksesta)**	**37**	Kansallisesti arvokas 8 Värdefulla objekt på nationell nivå 8	luo 8	-	-
Krokholmshället	**SL (muuttunut kaavaluonnoksesta)**	**38**	Maakunnallisesti ja seudullisesti arvokas 11 Värdefulla objekt på landskaps- och regionnivå 11	MY 47	-	-
Kutuhället	**VR/luo ja MY (muuttunut kaavaluonnoksesta)**	**39**	Kansallisesti arvokas 12 Värdefulla objekt på nationell nivå 12	MY 39	-	-
Leppahället	**MY**	**40**	Maakunnallisesti ja seudullisesti arvokas 13 Värdefulla objekt på landskaps- och regionnivå 13	MY 19	-	-
Lillkallegrund ja/och Lusören	**MY**	**41**	Paikallisesti arvokas 8 Lokalt värdefulla objekt 8	MY 38	-	-
Linholmenin lounaisniemi Linholmens sydvästra udde	**MY**	**42**	Paikallisesti arvokas 3 Lokalt värdefulla objekt 3	MY 22	-	-
Linholmsören	**SL (muuttunut kaavaluonnoksesta)**	**43**	Maakunnallisesti ja seudullisesti arvokas 2 Värdefulla objekt på landskaps- och regionnivå 2	MY 16	-	-
Linnanträskin kallioalue Linnanträsks hällmark	**MY**	**44**	Paikallisesti arvokas 20 Lokalt värdefulla objekt 20	MY 26	-	-
Längörenin merenrantaniitty Långörens havsstrandsäng	**luo**	**46**	Kansallisesti arvokas 7 Värdefulla objekt på nationell nivå 7	luo 7	-	-
Löparö Skata	**SL**	**47**	Luonnonsuojelualueet 4 Naturskyddsområden 4	SL 4	-	-

Kaavassa osoitetut luonto- ja maisemakohteet/alueet
I planen anvisade natur- och landskapsobjekt/områden

2011

Kohteen nimi **Objektets namn**	**Kaavamerkintä** **Planbeteckning**	**Kohteen numero kaavassa** **Objektets nummer i planen**	**Luontoyhteenvedon mukainen arvo ja numerointi** **Värde och numrering enligt sammandraget av naturvärden**	**Luontoyhteenvedon mukainen kaavasuositus ja numerointi** **Rekommenderad planbeteckning och numrering enligt sammandraget av naturvärden**	**Maisemayhteenvedon mukainen arvo ja numerointi** **Värde och numrering enligt sammandraget av landskapsvärden**	**Maisemayhteenvedon kaavasuositus** **Rekommenderad planbeteckning enligt sammandraget av landskapsvärden**
Löparön lehmukset Lindarna på Löparö	**sl**	**48**	Muut luonnonsuojelullisesti arvokkaat 1 Övriga värdefulla objekt med hänsyn till naturskydd 1	sl 1	-	-
Löparön luola (Dyvikskyrkan) Grottan på Löparö	**sl**	**49**	Muut luonnonsuojelullisesti arvokkaat 2 Övriga värdefulla objekt med hänsyn till naturskydd 2	sl 2	-	-
Löparönluodot Skären vid Löparö	**SL (muuttunut kaavaluonnoksesta)**	**50**	Paikallisesti arvokas 51 Lokalt värdefulla objekt 51	MY 33	-	-
Löparösund	**MY**	**51**	Maakunnallisesti ja seudullisesti arvokas 8 Värdefulla objekt på landskaps- och regionnivå 8	MY 18	-	-
Löparösundin lehto Lunden vid Löparösund	**MY**	**52**	Paikallisesti arvokas 28 Lokalt värdefulla objekt 28	MY/luo 7	-	-
Majsasörarna	**SL (muuttunut kaavaluonnoksesta)**	**53**	Paikallisesti arvokas 7 Lokalt värdefulla objekt 7	MY 37	-	-
Mellan Tjärhället	**SL (muuttunut kaavaluonnoksesta)**	**54**	Maakunnallisesti ja seudullisesti arvokas 3 Värdefulla objekt på landskaps- och regionnivå 3	MY 49	-	-
Norra Tjärhället	**MY (muuttunut kaavaluonnoksesta)**	**55**	Maakunnallisesti ja seudullisesti arvokas 3 Värdefulla objekt på landskaps- och regionnivå 3	MY 49	-	-

Kaavassa osoitetut luonto- ja maisemakohteet/alueet
I planen anvisade natur- och landskapsobjekt/områden

2011

Kohteen nimi Objektets namn	Kaavamerkintä Planbeteckning	Kohteen numero kaavassa Objektets nummer i planen	Luontoyhteenvedon mukainen arvo ja numerointi Värde och numrering enligt sammandraget av naturvärden	Luontoyhteenvedon mukainen kaavasuositus ja numerointi Rekommenderad planbeteckning och numrering enligt sammandraget av naturvärden	Maisemayhteenvedon mukainen arvo ja numerointi Värde och numrering enligt sammandraget av landskapsvärden	Maisemayhteenvedon kaavasuositus Rekommenderad planbeteckning enligt sammandraget av landskapsvärden
Maloxen ja/och Maloxratan	**SL (muuttunut kaavaluonnoksesta)**	**56**	Kansallisesti arvokas 10 Värdefulla objekt på nationell nivå 10	MY 2	-	-
Mattaksen lammaslaidun Fårbetesmarken på Mattas	**MY**	**57**	Paikallisesti arvokas 15 Lokalt värdefulla objekt 15	MY/ma 2	-	-
Mossagrundsholmen	**luo**	**59**	Paikallisesti arvokas 11 Lokalt värdefulla objekt 11	luo 13	-	-
Mölandetin luodot Mölandets kobbar	**SL**	**60**	Luonnonsuojelualueet 3 Naturskyddsområden 3	SL 3	-	-
Peliholmenin kaakkoiskärjen rantaniitty Strandängen på Pellholmens sydöstra udde	**luo**	**61**	Paikallisesti arvokas 45 Lokalt värdefulla objekt 45	luo 18	-	-
Pölsarn	**MY**	**62**	Maakunnallisesti ja seudullisesti arvokas 12 Värdefulla objekt på landskaps- och regionnivå 12	MY 48	-	-
Ratena	**MY**	**63**	Paikallisesti arvokas 6 Lokalt värdefulla objekt 6	MY 36	-	-
Rönhället, alue/område	**MY**	**64**	Kansallisesti arvokas 11 Värdefulla objekt på nationell nivå 11	MY 3	-	-
Simsalön Korwikenin flada Simsalö, Korwikens flada	**MY**	**66**	Paikallisesti arvokas 48 Lokalt värdefulla objekt 48	MY 30	-	-
Skogsholmsören	**SL (muuttunut kaavaluonnoksesta)**	**67**	Kansallisesti arvokas 24 Värdefulla objekt på nationell nivå 24	MY 12	-	-
Skomakaren	**SL (muuttunut kaavaluonnoksesta)**	**68**	Kansallisesti arvokas 13 Värdefulla objekt på nationell nivå 13	MY 51	-	-

Kaavassa osoitetut luonto- ja maisemakohteet/alueet
I planen anvisade natur- och landskapsobjekt/områden

2011

Kohteen nimi **Objektets namn**	**Kaavamerkintä** **Planbeteckning**	**Kohteen numero kaavassa** **Objektets nummer i planen**	**Luontoyhteenvedon mukainen arvo ja numerointi** **Värde och numrering enligt sammandraget av naturvärden**	**Luontoyhteenvedon mukainen kaavasuositus ja numerointi** **Rekommenderad planbeteckning och numrering enligt sammandraget av naturvärden**	**Maisemayhteenvedon mukainen arvo ja numerointi** **Värde och numrering enligt sammandraget av landskapsvärden**	**Maisemayhteenvedon kaavasuositus** **Rekommenderad planbeteckning enligt sammandraget av landskapsvärden**
Sparrvikenin kallioketo ja lehto Sparrvikens torräng och lund	**MY**	**69**	Paikallisesti arvokas 26 Lokalt värdefulla objekt 26	MY 28	-	-
Strömmingsholmstallen	**sl**	**70**	Muut luonnonsuojelullisesti arvokkaat 3 Övriga värdefulla objekt med hänsyn till naturskydd 3	sl 3	-	-
Takvedaholmin kallioketo Takvedaholmens bergsäng	**luo**	**71**	Kansallisesti arvoakas 16 Värdefulla objekt på nationell nivå 16	luo 9	-	-
Tallörenin lintuluodot Tallörens fågelskär	**MY**	**72**	Paikallisesti arvokas 49 Lokalt värdefulla objekt 49	MY 31	-	-
Tjurholmenin rantaniityt Tjurholmens strandängar	**luo**	**73**	Paikallisesti arvokas 42 Lokalt värdefulla objekt 42	luo 16	-	-
Trädgårdsholmen	**MY**	**74**	Maakunnallisesti ja seudullisesti arvokas 5 Värdefulla objekt på landskaps- och regionnivå 5		-	-
Vainuddenin kallio Vainuddens berg	**MY**	**75**	Paikallisesti arvokas 22 Lokalt värdefulla objekt 22	MY/luo 10	-	-
Viborgsgrunden	**MY**	**76**	Maakunnallisesti ja seudullisesti arvokas 10 Värdefulla objekt på landskaps- och regionnivå 10	MY 17	-	-
Vikbackaenen	**sl**	**77**	Muut luonnonsuojelullisesti arvokkaat 4 Övriga värdefulla objekt med hänsyn till naturskydd 4	sl 4	-	-

Kaavassa osoitetut luonto- ja maisemakohteet/alueet
I planen anvisade natur- och landskapsobjekt/områden

2011

Kohteen nimi Objektets namn	Kaavamerkintä Planbeteckning	Kohteen numero kaavassa Objektets nummer i planen	Luontoyhteenvedon mukainen arvo ja numerointi Värde och numrering enligt sammandraget av naturvärden	Luontoyhteenvedon mukainen kaavasuositus ja numerointi Rekommenderad planbeteckning och numrering enligt sammandraget av naturvärden	Maisemayhteenvedon mukainen arvo ja numerointi Värde och numrering enligt sammandraget av landskapsvärden	Maisemayhteenvedon kaavasuositus Rekommenderad planbeteckning enligt sammandraget av landskapsvärden
Ådholmshället	**SL (muuttunut kaavaluonnoksesta)**	**78**	Kansallisesti arvokas 15 Värdefulla objekt på nationell nivå 15	MY 7	-	-
Ängelsholmenin lehto Ängesholmens lund	**MY**	**79**	Maakunnallisesti ja seudullisesti arvokas 1 Värdefulla objekt på landskaps- och regionnivå 1	MY/luo 1	-	-
Ängsvikenin tienvarsiketo Ängen vid vägen i Ängsviken	**luo**	**80**	Kansallisesti arvokas 22 Värdefulla objekt på nationell nivå 22	luo 11	-	-
Ölhället	**SL (muuttunut kaavaluonnoksesta)**	**81**	Kansallisesti arvokas 26 Värdefulla objekt på nationell nivå 26	MY 14	-	-
Östholmenin keskiosan kallioalue Hällmarksområdet på Östholmens centrala del	**MY**	**82**	Paikallisesti arvokas 36 Lokalt värdefulla objekt 36	MY 29	-	-
Östholmenin pohjoinen rantaniitty Östholmens norra strandäng	**luo**	**83**	Paikallisesti arvokas 37 Lokalt värdefulla objekt 37	luo 15	-	-
Östholmshället	**SL (muuttunut kaavaluonnoksesta)**	**84**	Kansallisesti arvokas 27 Värdefulla objekt på nationell nivå 27	MY 15	-	-
Östra Rödhällen	**SL (muuttunut kaavaluonnoksesta)**	**85**	Paikallisesti arvokas 53 Lokalt värdefulla objekt 53	MY 35	-	-
Sipoon saariston vanhimmat huvila-alueet; Norrkullalandet De äldsta villaområdena i Sibbo skärgård; Norrkullalandet	**ma-2**	**86**	-	-	Maakunnallisesti merkittävät kulttuuriympäristöt 1 Betydande kulturmiljöer på landskapsnivå 1	ma-2 tai/eller sk

Kaavassa osoitetut luonto- ja maisemakohteet/alueet
I planen anvisade natur- och landskapsobjekt/områden

2011

Kohteen nimi Objektets namn	Kaavamerkintä Planbeteckning	Kohteen numero kaavassa Objektets nummer i planen	Luontoyhteenvedon mukainen arvo ja numerointi Värde och numrering enligt sammandraget av naturvärden	Luontoyhteenvedon mukainen kaavasuositus ja numerointi Rekommenderad planbeteckning och numrering enligt sammandraget av naturvärden	Maisemayhteenvedon mukainen arvo ja numerointi Värde och numrering enligt sammandraget av landskapsvärden	Maisemayhteenvedon kaavasuositus Rekommenderad planbeteckning enligt sammandraget av landskapsvärden
Sipoon saariston vanhimmat huvila-alueet; Söderkullalandet De äldsta villaområdena i Sibbo skärgård; Söderkullalandet	**ma-2**	**87**	-	-	Maakunnallisesti merkittävät kulttuuriympäristöt 1 Betydande kulturmiljöer på landskapsnivå 1	ma-2 tai/eller sk
Köningsvikenin pohjoispuoli, Nevasjoen suisto Köningsvikens norra sida, Nevas åns deltaområde	**MY**	**88**	-	-	Paikallisesti arvokas 2 Värdefulla områden på lokal nivå 2	ma-3 ja/tai MY (laitumet) ma-3 och/eller MY (betesmarkerna)
Mossen	**ma-3**	**89**	-	-	Paikallisesti arvokas 4 Värdefulla områden på lokal nivå 4	ma-3
Bruksängen	**ma-3**	**100**	-	-	Paikallisesti arvokas 3 Värdefulla områden på lokal nivå 3	ma-3
Löparön kartano Löparö herrgård	**ma-1 (rajaus muuttunut kaavaluonnoksesta)**	**102**	-	-	Valtakunnallisesti merkittävät kulttuuriympäristöt 1 Betydande kulturmiljöer på riksnivå 2	ma-1 ja MA (pellot) ma-1 och MA (fälten)
Sipoon saariston vanhimmat huvila-alueet; Mågsholmen, Stora Bergholmen, Katriholmen De äldsta villaområdena i Sibbo skärgård; Mågsholmen, Stora Bergholmen, Katriholmen	**ma-2**	**103**	-	-	Maakunnallisesti merkittävät kulttuuriympäristöt 1 Betydande kulturmiljöer på landskapsnivå 1	ma-2 tai/eller sk
Kalkkirannan teollisuusalue Kalkstrands industriområde	**ma-2**	**104**	-	-	Maakunnallisesti merkittävät kulttuuriympäristöt 2 Betydande kulturmiljöer på landskapsnivå 2	ma-2 tai/eller sk

Kaavassa osoitetut luonto- ja maisemakohteet/alueet
I planen anvisade natur- och landskapsobjekt/områden

2011

Kohteen nimi Objektets namn	Kaavamerkintä Planbeteckning	Kohteen numero kaavassa Objektets nummer i planen	Luontoyhteenvedon mukainen arvo ja numerointi Värde och numrering enligt sammandraget av naturvärden	Luontoyhteenvedon mukainen kaavasuositus ja numerointi Rekommenderad planbeteckning och numrering enligt sammandraget av naturvärden	Maisemayhteenvedon mukainen arvo ja numerointi Värde och numrering enligt sammandraget av landskapsvärden	Maisemayhteenvedon kaavasuositus Rekommenderad planbeteckning enligt sammandraget av landskapsvärden
Långören-Rönnhället	**MY**	**105**	Maakunnallisesti ja seudullisesti arvokas 9 Värdefulla områden på landskaps- och regionnivå 9	MY 4	-	-
Kvärnängens flyttblock	**sl (lisätty kaavaluonnoksen jälkeen)**	**107**	-	-	-	-
Gumbostrandin keltakynsimö Sanddraba i Gumbostrand	**sl (lisätty kaavaluonnoksen jälkeen)**	**109**	-	-	-	-
Furuholmenin merenrantaniitty Furuholmens havsstrandsäng	**S-1 (lisätty kaavaluonnoksen jälkeen)**	**110**	-	-	-	-
Västra Rödhällen	**SL (lisätty kaavaluonnoksen jälkeen)**	**111**	-	-	-	-
Stora Fårholmenin luodot (luonnonsuojelualue) Stora Fårholmens skär (naturskyddsområde)	**SL (lisätty kaavaluonnoksen jälkeen)**	**112**	-	-	-	-
Fjärdhällarna	**SL (lisätty kaavaehdotuksen jälkeen)**	**113**	-	-	-	-
Kickans Skog	**SL (lisätty kaavaehdotuksen jälkeen)**	**114**	-	-	-	-

SIPOO, SAARISTON JA RANNIKON OSAYLEISKAAVA
SIBBO, DELGENERALPLAN FÖR SKÄRGÅRDEN OCH KUSTEN

LIITE 5
BILAGA 5

Kaavassa osoitetut rakennuskulttuurihistorialliset kohteet/alueet.
I planen anvisade byggnadskulturhistoriska objekt/områden.

2011

Kohteen nimi **Objektets namn**	**Kaavamerkintä** **Planbeteckning**	**Kohteen numero kaavassa** **Objektets nummer i planen**	**Kohteen numero selvityksessä** **Objektets nummer i utredningen**	**Selvityksen mukainen kaavasuositus** **Rekommenderad planbeteckning enligt utredningen**
Gumbostrand	**Sr-alue** **Sr-område**	**112**	112	Sr-alue Sr-område
Kariluodon tila Kariluoto gård	**Sr-alue** **Sr-område**	**121**	121	Sr-alue Sr-område
Spjutsundin tilat Gårdarna i Spjutsund	**/s-alue** **/s-område**	**131**	131	/s-alue /s-område
Talludden (Lindudden)	**SR (lisätty kaavaluonnoksen jälkeen)**	**153**	153	SR-alue SR-område
Kaunissaari (Fagerö)	**/s**	**171**	171	/s
Mustan hevosen ranta Stranden vid Svarta Hästen	**Sr-alue** **Sr-område**	**182**	182	Sr-alue Sr-område
Skyttenskär	**Sr-alue** **Sr-område**	**191**	191	Sr-alue Sr-område
Skyttenskärin huvila	**SR (lisätty kaavaluonnoksen jälkeen)**	**1912**	1912	sr
Stora Korpholmen	**Sr-alue** **Sr-område**	**192**	192	Sr-alue Sr-område
Kuiva Hevonen Torra Hästen	**/s-alue** **/s-område**	**201**	201	/s-alue /s-område
Eestiluoto Estlotan	**Sr-alue** **Sr-område**	**211**	211	Sr-alue Sr-område
Mölandet	**/s-alue** **/s-område**	**221**	221	/s-alue /s-område
Kamsholmen	**/s-alue** **/s-område**	**241**	241	/s-alue /s-område
Simsalö	**/s**	**263**	263	/s
Norkullalandet	**/s-alue** **/s-område**	**301**	301	/s-alue /s-område
Bläsudd	**Sr-alue** **Sr-område**	**341**	341	Sr-alue Sr-område
Bergarholmen	**/s**	**361**	361	/s
Strandby Villa	**SR**	**1101**	1101	SR
Rospiggen	**SR**	**1104**	1104	SR
Gumbo	**SR**	**1106**	1106	SR
Eryx villa	**sr**	**1115**	1115	sr
Rönnäs	**/s**	**1117**	1117	/s
Källvik	**/s**	**1202**	1202	/s
Landsend	**sr**	**1206**	1206	sr
Kesäranta	**/s**	**1208**	1208	/s
Kaihäll	**/s**	**1209**	1209	/s
Bönehustomten	**/s**	**1214**	1214	/s
Solhäll	**/s**	**1216**	1216	/s
Grahns	**/s**	**1219**	1219	/s
Salparbacken	**/s**	**1220**	1220	/s
Salparstrand	**/s**	**1222**	1222	/s
Fölisholm	**/s**	**1227**	1227	/s
Kesäkumpu	**/s**	**1301**	1301	/s

Kaavassa osoitetut rakennuskulttuurihistorialliset kohteet/alueet.
I planen anvisade byggnadskulturhistoriska objekt/områden.

2011

Kohteen nimi Objektets namn	Kaavamerkintä Planbeteckning	Kohteen numero kaavassa Objektets nummer i planen	Kohteen numero selvityksessä Objektets nummer i utredningen	Selvityksen mukainen kaavasuositus Rekommenderad planbeteckning enligt utredningen
Hemmingsnäs	**/s**	**1302**	1302	/s
Hemmingsberg	**sr**	**1304**	1304	sr
Hasselbacka	**/s**	**1306**	1306	/s
Spjutsund folkskola	**sr**	**1309**	1309	sr
Martis	**sr**	**1312**	1312	sr
Smedjetorpet	**sr**	**1314**	1314	sr
Houberga	**sr**	**1315**	1315	sr
Lindudden	**sr**	**1320**	1320	sr
Bergnäs	**/s**	**1401**	1401	/s
Svartviksudden	**sr**	**1402**	1402	sr
Margareteberg	**sr**	**1405**	1405	sr
Solbacka	**/s**	**1407**	1407	/s
Björkdal	**sr**	**1416**	1416	sr
Laxsand	**sr**	**1417**	1417	sr
Sommarudd	**sr**	**1418**	1418	sr
Mattsas	**sr**	**1503**	1503	sr
Villa Löpar	**SR**	**1504**	1504	SR
LÖPARÖ GÅRD	**SR**	**1506**	1506	SR
Matsas	**SR**	**1507**	1507	SR
Eriksnäs	**SR**	**1508**	1508	SR
Löparö, torppa/torpet	**sr**	**1509**	1509	sr
Sandstrand	**/s**	**1510**	1510	/s
Linnäsudd	**sr**	**1511**	1511	sr
Tallören	**s (lisätty kaavaluonnoksen jälkeen)**	**1701**	1701	sm
Trutlandet	**/s**	**1802**	1802	/s
Halsör	**sr**	**1803**	1803	sr
Svedjeholmen	**sr**	**1900**	1900	sr
Stora Korpholmen 5	**/s**	**1910**	1910	/s
Mölandet n:o 58	**sr**	**2208**	2208	sr
Mölandet n:o 21	**sr**	**2218**	2218	sr
Tobben	**/s**	**2220**	2220	/s
Södervik	**/s**	**2501**	2501	/s
Munkholm	**/s**	**2509**	2509	/s
Bergkulla	**sr**	**2601**	2601	sr
Skolstranden	**sr**	**2617**	2617	sr
Fäfängan	**sr**	**2702**	2702	sr
Etermaholmen	**sr**	**2703**	2703	sr
Kallioniemi	**sr**	**2706**	2706	sr
Poukama	**sr**	**2708**	2708	sr
Katrineholm	**sr**	**2709**	2709	sr
Pipsilä	**/s**	**2714**	2714	/s
Kannas	**/s**	**2717**	2717	/s
Morgonsol	**sr**	**2720**	2720	sr

Kaavassa osoitetut rakennuskulttuurihistorialliset kohteet/alueet.
I planen anvisade byggnadskulturhistoriska objekt/områden.

2011

Kohteen nimi Objektets namn	Kaavamerkintä Planbeteckning	Kohteen numero kaavassa Objektets nummer i planen	Kohteen numero selvityksessä Objektets nummer i utredningen	Selvityksen mukainen kaavasuositus Rekommenderad planbeteckning enligt utredningen
Björkberga	**sr**	**2721**	2721	sr
Ungkarlsudden	**/s**	**2722**	2722	/s
Ahtola	**sr**	**2723**	2723	sr
Metsäpirtti	**/s**	**2724**	2724	/s
Sommarvila	**sr**	**2725**	2725	sr
Hyddan	**sr**	**2726**	2726	sr
Änga	**sr**	**2727**	2727	sr
Björkudd	**/s**	**2729**	2729	/s
Villa Wildmark	**sr**	**2732**	2732	sr
Grenaberg	**/s**	**2802**	2802	/s
Brobergs	**/s**	**2803**	2803	/s
Varpudden I	**sr**	**2804**	2804	sr
Gäddviksudden	**sr**	**2805**	2805	sr
Sommarnöjet	**/s**	**2806**	2806	/s
Grönkulla	**/s**	**2901**	2901	/s
Ratan	**/s**	**2904**	2904	/s
Klinten	**/s**	**2905**	2905	/s
Kråkör	**sr**	**2906**	2906	sr
Kråkö	**/s**	**2907**	2907	/s
Sveden	**sr**	**3001**	3001	sr
Tomt nro 7-8	**SR**	**3002**	3002	SR
Norrkulla turistsstuga	**SR**	**3003**	3003	SR
Villa Lavinko	**SR**	**3004**	3004	SR
Tomt nro 35	**sr**	**3005**	3005	sr
TOMT NR 31	**sr**	**3010**	3010	sr
TOMT N:O 42	**sr**	**3017**	3017	sr
TOMT NO 32	**sr**	**3018**	3018	sr
Björkbacka	**sr**	**3101**	3101	sr
Villa Vårvik	**sr**	**3106**	3106	sr
Villa Solvik	**SR**	**3107**	3107	SR
Simsalön renkitupa	**sr**	**3108**	3108	sr
Söderbacka	**/s**	**3109**	3109	/s
Måsvik	**sr**	**3110**	3110	sr
Granudd	**sr**	**3201**	3201	sr
Ängesholmen	**sr**	**3203**	3203	sr
Brobergs	**sr**	**3303**	3303	sr
Orr-Örn	**/s**	**3304**	3304	/s
Nallela	**sr**	**3401**	3401	sr
Villelä	**/s**	**3402**	3402	/s
Hannelind	**/s**	**3504**	3504	/s
Holmgärd	**sr**	**3508**	3508	sr
Ekbacken	**sr**	**3801**	3801	sr
Bergbo II	**/s**	**3806**	3806	/s
Hällebo	**sr**	**3807**	3807	sr
Maiholma	**sr**	**3903**	3903	sr

Kaavassa osoitetut rakennuskulttuurihistorialliset kohteet/alueet.
I planen anvisade byggnadskulturhistoriska objekt/områden.

2011

Kohteen nimi **Objektets namn**	**Kaavamerkintä** **Planbeteckning**	**Kohteen numero kaavassa** **Objektets nummer i planen**	**Kohteen numero selvityksessä** **Objektets nummer i utredningen**	**Selvityksen mukainen kaavasuositus** **Rekommenderad planbeteckning enligt utredningen**
Käringholmen	**sr**	**3906**	3906	sr
Hindsby	**/s (lisätty kaavaluonnoksen jälkeen)**	**3907**	**-**	**-**
Georgineholm	**/s (lisätty kaavaehdotuksen jälkeen)**	**3501**	**-**	**-**

Emätilan rek.nro Stomlägenhetens regnr.	Kiinteistön rek.nro Fastighetens regnr.	Emätilan nimi Stomlägenhetens namn	Kiinteistön nimi Fastighetens namn	Emätilan rek.pvm Stomlägen-hetens reg. datum	Kiinteistön rek.pvm Fastighetens reg. datum	Kartarantaviiva mitoitettavilla alueilla yhteensä (m) Sammanlagd kartstrandlinje på områdena som ska dimensioneras (m)	Muunnettu rantaviiva mitoitettavilla alueilla yhteensä (m) Sammanlagd omvandlad strandlinje på områdena som ska dimensioneras (m)	Muunnettu rantaviiva (m), manner, hyvä, 8 rp/km Omvandlad strandlinje (m), fastland, bra, 8 bp/km	Muunnettu rantaviiva (m), manner, keskiverto, 7 rp/km Omvandlad strandlinje (m), fastland, medelmättig, 7 bp/km	Muunnettu rantaviiva (m), manner, huono, 6 rp/km Omvandlad strandlinje (m), fastland, dålig, 6 bp/km	Muunnettu rantaviiva (m), sisäsaaristo, hyvä, 6 rp/km Omvandlad strandlinje (m), inre skärgården, bra, 6 bp/km	Muunnettu rantaviiva (m), sisäsaaristo, keskiverto, 5 rp/km Omvandlad strandlinje (m), inre skärgården, medelmättig, 5 bp/km	Muunnettu rantaviiva (m), sisäsaaristo, huono, 4 rp/km Omvandlad strandlinje (m), inre skärgården, dålig, 4 bp/km	Muunnettu rantaviiva (m), ulkosaaristo, hyvä, 4 rp/km Omvandlad strandlinje (m), yttre skärgården, bra, 4 bp/km	Muunnettu rantaviiva (m), ulkosaaristo, keskiverto, 3 rp/km Omvandlad strandlinje (m), yttre skärgården, medelmättig, 3 bp/km	Muunnettu rantaviiva (m), ulkosaaristo, huono, 2 rp/km Omvandlad strandlinje (m), yttre skärgården, dålig, 2 bp/km	Muunnettu rantaviiva (m), meri, EI uusia rakennuspaikkoja Omvandlad strandlinje (m), hav, INGA nya byggplatser	Laskennallinen rakennusoikeus Kalkylerad byggnadsrätt	Laskennallinen rakennusoikeus/emätila Kalkylerad byggnadsrätt/stomlägenhet	Käytetty rakennusoikeus Nyttjad byggnadsrätt	Käytetty rakennusoikeus/emätila Nyttjad byggnadsrätt/stomlägenhet	Potentiaalinen uusi rakennusoikeus/emätila Potentiell ny byggnadsrätt/stomlägenhet	Potentiaalinen uusi rakennusoikeus/emätila kokonaislukuna Potentiell ny byggnadsrätt/stomlägenhet i heltal	Potentiaalinen uusi rakennusoikeus osoitettuna kiinteistölle Potentiell ny byggnadsrätt anvisad åt fastigheten	Huom. Obs.
753-401-13-2	753-401-13-2	FURUUDD I	FURUUDD I	1953-11-06	1953-11-06	179	47	0	0	0	0	47	0	0	0	0	0	0,24	0,35	1	2	-1,65	0		
753-401-13-2	753-401-13-3	FURUUDD	FURUUDD	1953-11-06	1953-11-06	39	24	0	0	0	0	24	0	0	0	0	0	0,12		1	1				
753-402-10-10	753-402-10-10	ALUDD	ALUDD	1929-06-18	1929-06-18	28	6	0	0	0	0	0	0	6	0	0	0	0,02	0,02	1	1	-0,98	0		
753-402-11-16	753-402-11-16	BJÖRKVIK	BJÖRKVIK	1954-02-11	1954-02-11	60	18	0	0	0	0	0	0	18	0	0	0	0,07	0,07	1	1	-0,93	0		
753-402-11-17X	753-402-12-44	BJÖRKNÄS	Gloet	1954-02-11	2005-11-13	416	66	0	0	0	0	0	66	0	0	0	0	0,26	0,26	1	1	-0,74	0		
753-402-12-7X	753-402-12-23	GLOET	TYYNIRANTA	1922-09-22	1964-04-10	55	24	0	0	0	0	0	0	24	0	0	0	0,10	0,10	1	1	-0,90	0		
753-402-12-7X	753-402-12-25	GLOET	TYYNIRANTA II	1922-09-22	1969-05-09	0	0	0	0	0	0	0	0	0	0	0	0	0,00		0					
753-402-15-2	753-402-15-2	FLARNVARP	FLARNVARP	1959-03-05	1959-03-05	78	30	0	0	0	30	0	0	0	0	0	0	0,18	0,18	1	1	-0,82	0		
753-402-19-14X	753-402-19-20	STRANDKALLAN	STRANDKALLAN	1939-02-28	2002-05-11	64	48	0	0	0	0	0	0	48	0	0	0	0,19	0,19	1	1	-0,81	0		
753-402-19-15X	753-402-19-18	KUMMELBERG	BERGSKNALLEN	1939-02-28	2001-02-27	123	24	0	0	0	0	0	0	24	0	0	0	0,10	0,30	1	2	-1,70	0		
753-402-19-15X	753-402-19-22	KUMMELBERG	Kummelberg	1939-02-28	2003-02-11	79	34	0	0	0	34	0	0	0	0	0	0	0,20		1					
753-402-19-15X	753-402-19-21	KUMMELBERG	Högberget	1939-02-28	2002-05-11	0	0	0	0	0	0	0	0	0	0	0	0	0,00		0					
753-402-20-1	753-402-20-1	GRANBO	GRANBO	1939-06-08	1939-06-08	103	14	0	0	0	0	0	0	14	0	0	0	0,06	0,06	1	1	-0,94	0		
753-402-20-2	753-402-20-2	SANDBACKA	SANDBACKA	1939-06-08	1939-06-08	38	12	0	0	0	12	0	0	0	0	0	0	0,07	0,07	0	0	0,07	0		
753-402-2-6	753-402-2-6	ENELUND	ENELUND	1920-03-27	1920-03-27	43	22	0	0	0	22	0	0	0	0	0	0	0,13	0,13	1	1	-0,87	0		
753-402-2-7	753-402-2-7	FRIDHÄLL	FRIDHÄLL	1920-03-27	1920-03-27	42	11	0	0	0	0	0	0	11	0	0	0	0,04	0,04	1	1	-0,96	0		
753-402-3-4	753-402-3-4	SKOGSTORP I	SKOGSTORP I	1921-04-14	1921-04-14	24	6	0	0	0	0	0	0	6	0	0	0	0,02	0,02	1	1	-0,98	0		
753-402-3-5	753-402-3-5	BJÖRKBACKA I	BJÖRKBACKA I	1921-04-14	1921-04-14	19	9	0	0	0	9	0	0	0	0	0	0	0,06	0,06	1	1	-0,94	0		
753-402-3-6	753-402-3-6	SKOGSTORP II	SKOGSTORP II	1921-04-14	1921-04-14	27	7	0	0	0	0	0	0	7	0	0	0	0,03	0,03	0	0	0,03	0		
753-402-3-7	753-402-3-7	BJÖRKBACKA II	BJÖRKBACKA II	1921-04-14	1921-04-14	48	24	0	0	0	24	0	0	0	0	0	0	0,14	0,14	1	1	-0,86	0		
753-402-6-4	753-402-6-4	GRANUDDEN II	GRANUDDEN II	1913-03-27	1913-03-27	58	6	0	0	0	0	0	0	6	0	0	0	0,03	0,03	1	1	-0,97	0		
753-402-6-6	753-402-6-6	GRANUDDEN I	GRANUDDEN I	1915-09-06	1915-09-06	52	3	0	0	0	0	0	0	3	0	0	0	0,01	0,01	1	1	-0,99	0		
753-402-6-7	753-402-6-7	GRANUDDEN III	GRANUDDEN III	1915-09-06	1915-09-06	15	1	0	0	0	0	0	0	1	0	0	0	0,00	0,00	0	0	0,00	0		
753-402-7-2	753-402-7-2	TALLUDDEN	TALLUDDEN	1913-03-15	1913-03-15	29	7	0	0	0	0	0	0	7	0	0	0	0,03	0,03	0	0	0,03	0		
753-402-8-13	753-402-8-13	BJÖRKUDDEN	BJÖRKUDDEN	1929-10-21	1929-10-21	73	8	0	0	0	0	0	0	8	0	0	0	0,03	0,03	1	1	-0,97	0		
753-402-9-25	753-402-9-25	ALUDDEN I	ALUDDEN I	1927-12-07	1927-12-07	16	0	0	0	0	0	0	0	0	0	0	0	0,00	0,00	1	1	-1,00	0		
753-402-9-26	753-402-9-26	BJÖRKUDDEN I	BJÖRKUDDEN I	1927-12-07	1927-12-07	17	1	0	0	0	0	0	0	1	0	0	0	0,00	0,00	0	0	0,00	0		
753-403-10-22	753-403-10-22	SOLBERG	SOLBERG	1946-12-31	1946-12-31	0	0	0	0	0	0	0	0	0	0	0	0	0,00	0,00	0	0	0,00	0		
753-403-10-23	753-403-10-23	SANDHOLMEN II	SANDHOLMEN II	1946-12-31	1946-12-31	30	29	0	0	0	29	0	0	0	0	0	0	0,17	0,17	1	1	-0,83	0		
753-403-10-33	753-403-10-33	VILPOLA	VILPOLA	1951-01-30	1951-01-30	60	42	0	0	0	42	0	0	0	0	0	0	0,25	0,25	1	1	-0,75	0		
753-403-1-14X	753-403-1-65	LÖVUDD	LÖVUDD	1932-07-01	1991-02-08	137	53	0	0	0	53	0	0	0	0	0	0	0,32	1,09	1	3	-1,91	0		
753-403-1-14X	753-403-1-63	LÖVUDD	BARRUDD	1932-07-01	1991-02-08	108	70	0	0	0	70	0	0	0	0	0	0	0,42		1					
753-403-1-14X	753-403-1-64	LÖVUDD	BJÖRKUDD	1932-07-01	1991-02-08	109	59	0	0	0	59	0	0	0	0	0	0	0,35		1					
753-403-1-21	753-403-1-21	LINNEA	LINNEA	1937-12-08	1937-12-08	185	86	0	0	0	86	0	0	0	0	0	0	0,51	0,51	1	1	-0,49	0		
753-403-1-45	753-403-1-45	HÖGLUNDS	HÖGLUNDS	1959-02-25	1959-02-25	81	45	0	0	0	45	0	0	0	0	0	0	0,27	0,27	1	1	-0,73	0		
753-403-1-46	753-403-1-46	MAJHOLMEN	MAJHOLMEN	1959-02-25	1959-02-25	112	47	0	0	0	47	0	0	0	0	0	0	0,28	0,28	1	1	-0,72	0		
753-403-2-29	753-403-2-29	SOLVIK	SOLVIK	1939-10-11	1939-10-11	41	10	0	0	0	10	0	0	0	0	0	0	0,06	0,06	1	1	-0,94	0		
753-403-2-36	753-403-2-36	KLIPPEBO	KLIPPEBO	1953-01-27	1953-01-27	71	12	0	0	0	12	0	0	0	0	0	0	0,07	0,07	1	1	-0,93	0		
753-403-2-37	753-403-2-37	KLACKEN	KLACKEN	1953-01-27	1953-01-27	87	1	0	0	0	1	0	0	0	0	0	0	0,01	0,01	1	1	-0,99	0		
753-403-2-38	753-403-2-38	SOLHÄLL	SOLHÄLL	1953-01-27	1953-01-27	69	19	0	0	0	19	0	0	0	0	0	0	0,12	0,12	1	1	-0,88	0		
753-403-2-41	753-403-2-41	SOLVIK II	SOLVIK II	1959-02-25	1959-02-25	15	10	0	0	0	10	0	0	0	0	0	0	0,06	0,06	1	1	-0,94	0		
753-403-2-42X	753-403-2-61	FAGERVIK	HELSOVIK	1959-02-25	1991-01-17	72	34	0	0	0	34	0	0	0	0	0	0	0,20	0,44	1	2	-1,56	0		
753-403-2-42X	753-403-2-62	FAGERVIK	FAGERVIK	1959-02-25	1991-01-17	70	39	0	0	0	39	0	0	0	0	0	0	0,23		1					
753-403-3-6X	753-403-3-34	FURUVIK	FÅFÅNGAN	1920-05-27	1963-01-22	162	0	0	0	0	0	0	0	0	0	0	0	0,00	0,74	1	8	-7,26	0		
753-403-3-6X	753-403-3-35	FURUVIK	TALLUDDEN	1920-05-27	1963-01-22	207	5	0	0	0	5	0	0	0	0	0	0	0,03		1					
753-403-3-6X	753-403-3-39	FURUVIK	PETÄJÄINEN	1920-05-27	1963-01-22	0	0	0	0	0	0	0	0	0	0	0	0	0,00		1					
753-403-3-6X	753-403-3-40	FURUVIK	MAJVIK II	1920-05-27	1963-01-22	37	9	0	0	0	9	0	0	0	0	0	0	0,06		1					
753-403-3-6X	753-403-3-37	FURUVIK	MAJSTAND	1920-05-27	1963-01-22	89	22	0	0	0	22	0	0	0	0	0	0	0,13		0					
753-403-3-6X	753-403-3-41	FURUVIK	FURUVIK	1920-05-27	1963-01-22	223	40	0	0	0	40	0	0	0	0	0	0	0,24		1					

Emätilan rek.nro Stomlägenhetens regnr.	Kiinteistön rek.nro Fastighetens regnr.	Emätilan nimi Stomlägenhetens namn	Kiinteistön nimi Fastighetens namn	Emätilan rek.pvm Stomlägen-hetens reg. datum	Kiinteistön rek.pvm Fastighetens reg. datum	Kartarantaviiva mitoitettavilla alueilla yhteensä (m) Sammanlagd kartstrandlinje på områdena som ska dimensioneras (m)	Muunnettu rantaviiva mitoitettavilla alueilla yhteensä (m) Sammanlagd omvandlad strandlinje på områdena som ska dimensioneras (m)	Muunnettu rantaviiva (m), manner, hyvä, 8 rp/km Omvandlad strandlinje (m), fastland, bra, 8 bp/km	Muunnettu rantaviiva (m), manner, keskiverto, 7 rp/km Omvandlad strandlinje (m), fastland, medelmättig, 7 bp/km	Muunnettu rantaviiva (m), manner, huono, 6 rp/km Omvandlad strandlinje (m), fastland, dålig, 6 bp/km	Muunnettu rantaviiva (m), sisäsaaristo, hyvä, 6 rp/km Omvandlad strandlinje (m), inre skärgården, bra, 6 bp/km	Muunnettu rantaviiva (m), sisäsaaristo, keskiverto, 5 rp/km Omvandlad strandlinje (m), inre skärgården, medelmättig, 5 bp/km	Muunnettu rantaviiva (m), sisäsaaristo, huono, 4 rp/km Omvandlad strandlinje (m), inre skärgården, dålig, 4 bp/km	Muunnettu rantaviiva (m), ulkosaaristo, hyvä, 4 rp/km Omvandlad strandlinje (m), yttre skärgården, bra, 4 bp/km	Muunnettu rantaviiva (m), ulkosaaristo, keskiverto, 3 rp/km Omvandlad strandlinje (m), yttre skärgården, medelmättig, 3 bp/km	Muunnettu rantaviiva (m), ulkosaaristo, huono, 2 rp/km Omvandlad strandlinje (m), yttre skärgården, dålig, 2 bp/km	Muunnettu rantaviiva (m), meri, EI uusia rakennuspaikkoja Omvandlad strandlinje (m), hav, INGA nya byggplatser	Laskennallinen rakennusoikeus Kalkylerad byggnadsrätt	Laskennallinen rakennusoikeus/emätila Kalkylerad byggnadsrätt/stomlägenhet	Käytetty rakennusoikeus Nyttjad byggnadsrätt	Käytetty rakennusoikeus/emätila Nyttjad byggnadsrätt/stomlägenhet	Potentiaalinen uusi rakennusoikeus/emätila Potentiell ny byggnadsrätt/stomlägenhet	Potentiaalinen uusi rakennusoikeus/emätila kokonaislukuna Potentiell ny byggnadsrätt/stomlägenhet i heltal	Potentiaalinen uusi rakennusoikeus osoitettuna kiinteistölle Potentiell ny byggnadsrätt anvisad åt fastigheten	Huom. Obs.
753-403-3-6X	753-403-3-38	FURUVIK	SÖDERVIK	1920-05-27	1963-01-22	162	30	0	0	0	30	0	0	0	0	0	0	0,18		2					
753-403-3-6X	753-403-12-0	FURUVIK	MAJARANTA	1920-05-27	1963-01-22	95	16	0	0	0	16	0	0	0	0	0	0	0,10		1					
753-403-5-1X	753-403-15-6	MAJHOLM	MAIHOLMA	1908-10-08	1972-09-13	57	41	0	0	0	41	0	0	0	0	0	0	0,25	1,01	1	6	-4,99	0		
753-403-5-1X	753-403-15-1	MAJHOLM	RANTAKALLIO	1908-10-08	1972-09-13	100	37	0	0	0	37	0	0	0	0	0	0	0,22		1					
753-403-5-1X	753-403-15-3	MAJHOLM	MAINIEMI	1908-10-08	1972-09-13	115	22	0	0	0	22	0	0	0	0	0	0	0,13		1					
753-403-5-1X	753-403-15-2	MAJHOLM	SAARI	1908-10-08	1972-09-13	61	15	0	0	0	15	0	0	0	0	0	0	0,09		1					
753-403-5-1X	753-403-15-4	MAJHOLM	NIITYNKALLIO	1908-10-08	1972-09-13	134	21	0	0	0	21	0	0	0	0	0	0	0,12		1					
753-403-5-1X	753-403-15-5	MAJHOLM	Solgläntan	1908-10-08	1972-09-13	57	31	0	0	0	31	0	0	0	0	0	0	0,19		1					
753-403-6-21X	753-403-6-48	ASPELUND	Koski	1936-12-02	2003-03-08	0	0	0	0	0	0	0	0	0	0	0	0	0,00	0,00	1	1	-1,00	0		
753-403-6-7X	753-403-17-1	SOLBACKEN I	JÄRNBERGET	1918-11-28	1995-12-29	183	143	0	0	0	143	0	0	0	0	0	0	0,86	2,56	1	5	-2,44	0		
753-403-6-7X	753-403-17-2	SOLBACKEN I	KALLES	1918-11-28	1995-12-29	142	108	0	0	0	108	0	0	0	0	0	0	0,65		1					
753-403-6-7X	753-403-17-7	SOLBACKEN I	VALDES	1918-11-28	1998-12-24	52	39	0	0	0	39	0	0	0	0	0	0	0,23		0					
753-403-6-7X	753-403-17-8	SOLBACKEN I	LILLHED	1918-11-28	1999-11-19	55	28	0	0	0	28	0	0	0	0	0	0	0,17		2					
753-403-6-7X	753-403-17-9	SOLBACKEN I	EKBACKEN	1918-11-28	1999-11-19	213	109	0	0	0	109	0	0	0	0	0	0	0,65		1					
753-403-7-36	753-403-7-36	MARIEBO	MARIEBO	1940-04-30	1940-04-30	39	4	0	0	0	4	0	0	0	0	0	0	0,02	0,02	1	1	-0,98	0		
753-403-7-38	753-403-7-38	STENBACKA	STENBACKA	1946-12-31	1946-12-31	0	0	0	0	0	0	0	0	0	0	0	0	0,00	0,00	1	1	-1,00	0		
753-403-7-39	753-403-7-39	SOLBERG I	SOLBERG I	1946-12-31	1946-12-31	0	0	0	0	0	0	0	0	0	0	0	0	0,00	0,00	1	1	-1,00	0		
753-403-7-40	753-403-7-40	SANDHOLMEN	SANDHOLMEN	1946-12-31	1946-12-31	50	50	0	0	0	50	0	0	0	0	0	0	0,30	0,30	1	1	-0,70	0		
753-403-7-48	753-403-7-48	TALLUDDEN	TALLUDDEN	1955-09-29	1955-09-29	58	4	0	0	0	4	0	0	0	0	0	0	0,03	0,03	1	1	-0,97	0		
753-403-7-49	753-403-7-49	KESÄRANTA	KESÄRANTA	1955-09-29	1955-09-29	65	49	0	0	0	49	0	0	0	0	0	0	0,29	0,29	1	1	-0,71	0		
753-403-7-51	753-403-7-51	GRÖNKULLA II	GRÖNKULLA II	1957-08-17	1957-08-17	0	0	0	0	0	0	0	0	0	0	0	0	0,00	0,00	0	0	0,00	0		
753-403-7-53X	753-403-11-3	LJUNGHEM 2	HÄLLEBO IV	1957-08-17	1964-12-28	26	20	0	0	0	20	0	0	0	0	0	0	0,12	0,50	0	1	-0,50	0		
753-403-7-53X	753-403-11-1	LJUNGHEM 2	LJUNGHEM	1957-08-17	1961-04-17	55	41	0	0	0	41	0	0	0	0	0	0	0,25		1					
753-403-7-53X	753-403-11-4	LJUNGHEM 2	LJUNGHEM II	1957-08-17	1964-12-28	30	23	0	0	0	23	0	0	0	0	0	0	0,14		0					
753-403-8-4X	753-403-8-31	HÄLLEBO 1	HÄLLEBO	1911-02-23	1962-12-10	153	104	0	0	0	104	0	0	0	0	0	0	0,62	1,00	1	2	-1,00	0		
753-403-8-4X	753-403-8-32	HÄLLEBO 1	HÄLLEBERGET	1911-02-23	1962-12-10	103	64	0	0	0	64	0	0	0	0	0	0	0,38		1					
753-403-9-27	753-403-9-27	GRETEBO	GRETEBO	1944-05-09	1944-05-09	162	38	0	0	0	38	0	0	0	0	0	0	0,23	0,23	1	1	-0,77	0		
753-403-9-28X	753-403-9-40	MAJVIK	MAJVIK	1944-05-09	1963-01-22	0	0	0	0	0	0	0	0	0	0	0	0	0,00	0,00	0	0	0,00	0		
753-403-9-29	753-403-9-29	MAJSTRAND	MAJSTRAND	1953-05-11	1953-05-11	57	3	0	0	0	3	0	0	0	0	0	0	0,02	0,02	1	1	-0,98	0		
753-403-9-3	753-403-9-3	HÄLLEBO 2	HÄLLEBO 2	1912-02-15	1912-02-15	0	0	0	0	0	0	0	0	0	0	0	0	0,00	0,00	0	0	0,00	0		
753-403-9-30	753-403-9-30	MAJSUND	MAJSUND	1953-05-11	1953-05-11	96	25	0	0	0	25	0	0	0	0	0	0	0,15	0,15	1	1	-0,85	0		
753-404-1-16	753-404-1-16	SOMMARRO	SOMMARRO	1933-03-24	1933-03-24	83	53	0	0	0	0	53	0	0	0	0	0	0,26	0,26	1	1	-0,74	0		
753-404-1-17	753-404-1-17	SOLBERG I	SOLBERG I	1933-03-24	1933-03-24	54	38	0	0	0	0	38	0	0	0	0	0	0,19	0,19	1	1	-0,81	0		
753-404-1-18	753-404-1-18	PÄIVÖLÄ	PÄIVÖLÄ	1933-03-24	1933-03-24	145	99	0	0	0	1	98	0	0	0	0	0	0,49	0,49	1	1	-0,51	0		
753-404-1-20	753-404-1-20	SYVÄRANTA	SYVÄRANTA	1935-02-25	1935-02-25	74	37	0	0	0	0	37	0	0	0	0	0	0,19	0,19	1	1	-0,81	0		
753-404-1-34	753-404-1-34	STENSVIK	STENSVIK	1951-12-03	1951-12-03	24	11	0	0	0	0	11	0	0	0	0	0	0,06	0,06	1	1	-0,94	0		
753-404-1-35	753-404-1-35	SAGAS	SAGAS	1951-12-03	1951-12-03	0	0	0	0	0	0	0	0	0	0	0	0	0,00	0,00	1	1	-1,00	0		
753-404-1-36	753-404-1-36	BJÖRKBACKA	BJÖRKBACKA	1951-12-03	1951-12-03	50	24	0	0	0	0	24	0	0	0	0	0	0,12	0,12	1	1	-0,88	0		
753-404-1-37	753-404-1-37	BERGUDD	BERGUDD	1951-12-03	1951-12-03	0	0	0	0	0	0	0	0	0	0	0	0	0,00	0,00	0	0	0,00	0		
753-404-1-38	753-404-1-38	GULLEBO	GULLEBO	1951-12-03	1951-12-03	0	0	0	0	0	0	0	0	0	0	0	0	0,00	0,00	0	0	0,00	0		
753-404-1-4	753-404-1-4	LADUVIK I	LADUVIK I	1924-11-17	1924-11-17	19	6	0	0	0	0	6	0	0	0	0	0	0,03	0,03	1	1	-0,97	0		
753-404-1-4	753-404-1-157	LADUVIK I	Ängsudd II	1924-11-17	2004-09-22	0	0	0	0	0	0	0	0	0	0	0	0	0,00		0					
753-404-1-44	753-404-1-44	HOLGERS	HOLGERS	1953-05-11	1953-05-11	0	0	0	0	0	0	0	0	0	0	0	0	0,00	0,00	1	1	-1,00	0		
753-404-1-45	753-404-1-45	ÄNGSUDD	ÄNGSUDD	1953-05-11	1953-05-11	0	0	0	0	0	0	0	0	0	0	0	0	0,00	0,00	1	1	-1,00	0		
753-404-1-46	753-404-1-46	BJÖRKUDD	BJÖRKUDD	1953-05-11	1953-05-11	121	20	0	0	0	0	20	0	0	0	0	0	0,10	0,10	1	1	-0,90	0		
753-404-1-47	753-404-1-47	BERGBORG	BERGBORG	1953-05-11	1953-05-11	94	41	0	0	0	1	40	0	0	0	0	0	0,21	0,21	1	1	-0,79	0		
753-405-10-3X	753-405-10-60	LILLA MUNKHOLMEN	SNOKARBERGET	1911-04-15	1974-10-07	405	17	0	0	0	0	0	0	17	0	0	0	0,07	0,81	1	3	-2,19	0		
753-405-10-3X	753-405-10-61	LILLA MUNKHOLMEN	LILLA MUNKHOLMEN	1911-04-15	1974-10-07	740	185	0	0	0	0	0	0	185	0	0	0	0,74		2					
753-405-10-4	753-405-10-4	STORA MUNKHOLMEN	STORA MUNKHOLMEN	1911-04-15	1911-04-15	319	89	0	0	0	0	0	0	89	0	0	0	0,35	0,35	1	1	-0,65	0		

Emätilan rek.nro Stomlägenhetens regnr.	Kiinteistön rek.nro Fastighetens regnr.	Emätilan nimi Stomlägenhetens namn	Kiinteistön nimi Fastighetens namn	Emätilan rek.pvm Stomlägen-hetens reg. datum	Kiinteistön rek.pvm Fastighetens reg. datum	Kartarantaviiva mitoitettavilla alueilla yhteensä (m) Sammanlagd kartstrandlinje på områdena som ska dimensioneras (m)	Muunnettu rantaviiva mitoitettavilla alueilla yhteensä (m) Sammanlagd omvandlad strandlinje på områdena som ska dimensioneras (m)	Muunnettu rantaviiva (m), manner, hyvä, 8 rp/km Omvandlad strandlinje (m), fastland, bra, 8 bp/km	Muunnettu rantaviiva (m), manner, keskiverto, 7 rp/km Omvandlad strandlinje (m), fastland, medelmättig, 7 bp/km	Muunnettu rantaviiva (m), manner, huono, 6 rp/km Omvandlad strandlinje (m), fastland, dålig, 6 bp/km	Muunnettu rantaviiva (m), sisäsaaristo, hyvä, 6 rp/km Omvandlad strandlinje (m), inre skärgården, bra, 6 bp/km	Muunnettu rantaviiva (m), sisäsaaristo, keskiverto, 5 rp/km Omvandlad strandlinje (m), inre skärgården, medelmättig, 5 bp/km	Muunnettu rantaviiva (m), sisäsaaristo, huono, 4 rp/km Omvandlad strandlinje (m), inre skärgården, dålig, 4 bp/km	Muunnettu rantaviiva (m), ulkosaaristo, hyvä, 4 rp/km Omvandlad strandlinje (m), yttre skärgården, bra, 4 bp/km	Muunnettu rantaviiva (m), ulkosaaristo, keskiverto, 3 rp/km Omvandlad strandlinje (m), yttre skärgården, medelmättig, 3 bp/km	Muunnettu rantaviiva (m), ulkosaaristo, huono, 2 rp/km Omvandlad strandlinje (m), yttre skärgården, dålig, 2 bp/km	Muunnettu rantaviiva (m), meri, EI uusia rakennuspaikkoja Omvandlad strandlinje (m), hav, INGA nya byggplatser	Laskennallinen rakennusoikeus Kalkylerad byggnadsrätt	Laskennallinen rakennusoikeus/emätila Kalkylerad byggnadsrätt/stomlägenhet	Käytetty rakennusoikeus Nyttjad byggnadsrätt	Käytetty rakennusoikeus/emätila Nyttjad byggnadsrätt/stomlägenhet	Potentiaalinen uusi rakennusoikeus/emätila Potentiell ny byggnadsrätt/stomlägenhet	Potentiaalinen uusi rakennusoikeus/emätila kokonaislukuna Potentiell ny byggnadsrätt/stomlägenhet i heltal	Potentiaalinen uusi rakennusoikeus osoitettuna kiinteistölle Potentiell ny byggnadsrätt anvisad åt fastigheten	Huom. Obs.
753-405-1-5X	753-405-1-18	MARJALA	HENRIKSBACKA	1937-04-16	1983-10-10	157	72	0	0	0	18	0	0	54	0	0	0	0,33	0,70	1	3	-2,30	0		
753-405-1-5X	753-405-1-19	MARJALA	MARJALA	1937-04-16	1983-10-10	163	69	0	0	0	49	0	0	19	0	0	0	0,37		2					
753-405-2-6X	753-405-2-34	KRÅKÖ I	KRÅKÖ I	1927-11-05	1999-03-26	240	201	0	0	0	78	0	0	123	0	0	0	0,96	0,96	1	1	-0,04	0		
753-405-2-8X	753-405-2-17	KRÅKÖ	KESÄPESÄ	1927-12-07	1964-05-11	147	128	0	0	0	56	0	0	72	0	0	0	0,62	2,55	1	8	-5,45	0		
753-405-2-8X	753-405-2-18	KRÅKÖ	SOLBERG	1927-12-07	1964-05-11	62	55	0	0	0	22	0	0	33	0	0	0	0,26		1					
753-405-2-8X	753-405-2-20	KRÅKÖ	SOLBRINKEN	1927-12-07	1964-05-11	61	61	0	0	0	0	0	0	61	0	0	0	0,25		1					
753-405-2-8X	753-405-2-21	KRÅKÖ	KEVÄTSÄDE	1927-12-07	1964-05-11	143	59	0	0	0	59	0	0	0	0	0	0	0,35		1					
753-405-2-8X	753-405-2-22	KRÅKÖ	KRÅKÖ	1927-12-07	1964-05-11	65	49	0	0	0	49	0	0	0	0	0	0	0,29		1					
753-405-2-8X	753-405-2-25	KRÅKÖ	KAKSRANTA	1927-12-07	1966-05-02	64	56	0	0	0	23	0	0	33	0	0	0	0,27		2					
753-405-2-8X	753-405-2-26	KRÅKÖ	KRÅKÖSKIFTE	1927-12-07	1966-05-02	208	116	0	0	0	18	0	0	98	0	0	0	0,50		1					
753-405-3-1	753-405-3-1	MELLERSTA MUNKHOLMEN	MELLERSTA MUNKHOLMEN	1927-11-19	1927-11-19	101	76	0	0	0	0	0	0	76	0	0	0	0,30	0,30	1	1	-0,70	0		
753-405-4-10	753-405-4-10	KRÅKÖR	KRÅKÖR	1918-09-24	1918-09-24	0	0	0	0	0	0	0	0	0	0	0	0	0,00	0,00	3	3	-3,00	0		
753-405-4-17X	753-405-4-43	MATTILA	MATTILA	1924-09-17	1960-07-16	171	91	0	0	0	14	0	0	77	0	0	0	0,39	1,00	1	3	-2,00	0		
753-405-4-17X	753-405-11-0	MATTILA	SANDIS	1924-09-17	1960-07-16	234	150	0	0	0	0	0	0	150	0	0	0	0,60		2					
753-405-4-27	753-405-4-27	BOCKHOLMEN	BOCKHOLMEN	1940-02-26	1940-02-26	0	0	0	0	0	0	0	0	0	0	0	0	0,00	0,00	0	0	0,00	0		
753-405-4-8X	753-405-4-64	KALFRATA	RATAN	1918-08-17	1977-05-12	0	0	0	0	0	0	0	0	0	0	0	0	0,00	0,00	1	3	-3,00	0		
753-405-4-8X	753-405-4-66	KALFRATA	MARAHAJ	1918-08-17	1977-05-12	0	0	0	0	0	0	0	0	0	0	0	0	0,00		1					
753-405-4-8X	753-405-4-65	KALFRATA	KLINTEN	1918-08-17	1977-05-12	0	0	0	0	0	0	0	0	0	0	0	0	0,00		1					
753-405-5-7X	753-405-5-26	MATTILA	MATTILA	1924-06-12	1960-07-16	51	25	0	0	0	25	0	0	0	0	0	0	0,15	0,15	1	1	-0,85	0		
753-405-6-7	753-405-6-7	FISKESKÄR	FISKESKÄR	1944-02-28	1944-02-28	124	80	0	0	0	44	0	0	36	0	0	0	0,41	0,41	2	2	-1,59	0		
753-405-7-4	753-405-7-4	ESKO-HOLMAN	ESKO-HOLMAN	1954-12-17	1954-12-17	77	27	0	0	0	0	0	0	27	0	0	0	0,11	0,11	1	1	-0,89	0		
753-405-7-5	753-405-7-5	ESKOS	ESKOS	1954-12-17	1954-12-17	53	40	0	0	0	40	0	0	0	0	0	0	0,24	0,24	0	0	0,24	0		
753-405-8-6	753-405-8-6	SANDHOLMEN	SANDHOLMEN	1927-09-23	1927-09-23	196	90	0	0	0	38	0	0	51	0	0	0	0,44	0,44	1	1	-0,56	0		
753-405-9-26	753-405-9-26	BRUTUBACKA I	BRUTUBACKA I	1947-04-25	1947-04-25	94	59	0	0	0	0	0	0	59	0	0	0	0,24	0,24	1	1	-0,76	0		
753-405-9-34	753-405-9-34	MORA	MORA	1951-03-31	1951-03-31	87	76	0	0	0	76	0	0	0	0	0	0	0,45	0,45	1	1	-0,55	0		
753-406-1-101	753-406-1-101	TOBBEN	TOBBEN	1932-07-04	1932-07-04	0	0	0	0	0	0	0	0	0	0	0	0	0,00	0,00	1	1	-1,00	0		
753-406-1-103	753-406-1-103	PÄIVÄNPUOLI	PÄIVÄNPUOLI	1932-02-06	1932-02-06	0	0	0	0	0	0	0	0	0	0	0	0	0,00	0,00	0	0	0,00	0		
753-406-1-104	753-406-1-104	MÖLANDET N:O 78	MÖLANDET N:O 78	1932-02-06	1932-02-06	0	0	0	0	0	0	0	0	0	0	0	0	0,00	0,00	0	0	0,00	0		
753-406-1-135	753-406-1-135	SOFIERO	SOFIERO	1932-12-30	1932-12-30	0	0	0	0	0	0	0	0	0	0	0	0	0,00	0,00	1	1	-1,00	0		
753-406-1-136	753-406-1-136	SOLVIK	SOLVIK	1932-12-30	1932-12-30	71	71	0	0	0	0	71	0	0	0	0	0	0,35	0,35	1	1	-0,65	0		
753-406-1-138X	753-406-1-284	MÖLANDET N:O 4	TAIMENRANTA	1933-04-11	1970-04-25	134	26	0	0	0	0	26	0	0	0	0	0	0,13	0,33	1	2	-1,67	0		
753-406-1-138X	753-406-1-285	MÖLANDET N:O 4	MÖLANDET N:O 4	1933-04-11	1970-04-25	43	39	0	0	0	0	39	0	0	0	0	0	0,19		1					
753-406-1-140X	753-406-1-279	MÖLANDET N:O 5	VARJORANTA	1933-04-11	1969-07-01	84	84	0	0	0	0	84	0	0	0	0	0	0,42	0,42	1	1	-0,58	0		
753-406-1-141X	753-406-1-309	SKOGSHOLMEN	SEGELNÄS I	1935-12-04	1979-03-19	0	0	0	0	0	0	0	0	0	0	0	0	0,00	1,94	0	0	1,94	2		
753-406-1-141X	753-406-1-310	SKOGSHOLMEN	SKOGSHOLMEN	1935-12-04	1979-03-19	796	484	0	0	0	0	0	0	484	0	0	0	1,94		0			0	2	Rakennusoikeutta ei ole osoitettu, VR-alueella (omistaja Helsingin kaupunki). Ingen byggnadsrätt har anvisats, på VR-område (ägare Helsingfors stad).
753-406-1-148	753-406-1-148	FÅFÄNGAN	FÅFÄNGAN	1937-12-29	1937-12-29	0	0	0	0	0	0	0	0	0	0	0	0	0,00	0,00	1	1	-1,00	0		
753-406-1-149	753-406-1-149	NORRA FISKARTORPET	NORRA FISKARTORPET	1937-12-29	1937-12-29	55	35	0	0	0	0	35	0	0	0	0	0	0,18	0,18	0	0	0,18	0		
753-406-1-150	753-406-1-150	SÖDRA FISKARTORPET	SÖDRA FISKARTORPET	1937-12-29	1937-12-29	70	25	0	0	0	0	25	0	0	0	0	0	0,13	0,13	1	1	-0,87	0		
753-406-1-151	753-406-1-151	KROKUDDEN	KROKUDDEN	1937-12-29	1937-12-29	366	227	0	0	0	0	227	0	0	0	0	0	1,13	1,13	1	1	0,13	0		
753-406-1-153	753-406-1-153	KLIPPUDDEN	KLIPPUDDEN	1938-07-13	1938-07-13	360	92	0	0	0	0	92	0	0	0	0	0	0,46	0,46	1	1	-0,54	0		

Emätilan rek.nro Stomlägenhetens regnr.	Kiinteistön rek.nro Fastighetens regnr.	Emätilan nimi Stomlägenhetens namn	Kiinteistön nimi Fastighetens namn	Emätilan rek.pvm Stomlägen-hetens reg. datum	Kiinteistön rek.pvm Fastighetens reg. datum	Kartarantaviiva mitoitettavilla alueilla yhteensä (m) Sammanlagd kartstrandlinje på områdena som ska dimensioneras (m)	Muunnettu rantaviiva mitoitettavilla alueilla yhteensä (m) Sammanlagd omvandlad strandlinje på områdena som ska dimensioneras (m)	Muunnettu rantaviiva (m), manner, hyvä, 8 rp/km Omvandlad strandlinje (m), fastland, bra, 8 bp/km	Muunnettu rantaviiva (m), manner, keskiverto, 7 rp/km Omvandlad strandlinje (m), fastland, medelmättig, 7 bp/km	Muunnettu rantaviiva (m), manner, huono, 6 rp/km Omvandlad strandlinje (m), fastland, dålig, 6 bp/km	Muunnettu rantaviiva (m), sisäsaaristo, hyvä, 6 rp/km Omvandlad strandlinje (m), inre skärgården, bra, 6 bp/km	Muunnettu rantaviiva (m), sisäsaaristo, keskiverto, 5 rp/km Omvandlad strandlinje (m), inre skärgården, medelmättig, 5 bp/km	Muunnettu rantaviiva (m), sisäsaaristo, huono, 4 rp/km Omvandlad strandlinje (m), inre skärgården, dålig, 4 bp/km	Muunnettu rantaviiva (m), ulkosaaristo, hyvä, 4 rp/km Omvandlad strandlinje (m), yttre skärgården, bra, 4 bp/km	Muunnettu rantaviiva (m), ulkosaaristo, keskiverto, 3 rp/km Omvandlad strandlinje (m), yttre skärgården, medelmättig, 3 bp/km	Muunnettu rantaviiva (m), ulkosaaristo, huono, 2 rp/km Omvandlad strandlinje (m), yttre skärgården, dålig, 2 bp/km	Muunnettu rantaviiva (m), meri, EI luusia rakennuspaikkoja Omvandlad strandlinje (m), hav, INGA nya byggplatser	Laskennallinen rakennusoikeus Kalkylerad byggnadsrätt	Laskennallinen rakennusoikeus/emätila Kalkylerad byggnadsrätt/stomlägenhet	Käytetty rakennusoikeus Nyttjad byggnadsrätt	Käytetty rakennusoikeus/emätila Nyttjad byggnadsrätt/stomlägenhet	Potentiaalinen uusi rakennusoikeus/emätila Potentiell ny byggnadsrätt/stomlägenhet	Potentiaalinen uusi rakennusoikeus/emätila kokonaislukuna Potentiell ny byggnadsrätt/stomlägenhet i heltal	Potentiaalinen uusi rakennusoikeus osoitettuna kiinteistölle Potentiell ny byggnadsrätt anvisad åt fastigheten	Huom. Obs.
753-406-1-155	753-406-1-155	KLIPPDALEN	KLIPPDALEN	1938-07-13	1938-07-13	119	98	0	0	0	0	98	0	0	0	0	0	0,49	0,49	0	0	0,49	1	1	
753-406-1-156	753-406-1-156	MAJBO	MAJBO	1938-07-13	1938-07-13	86	38	0	0	0	0	38	0	0	0	0	0	0,19	0,19	1	1	-0,81	0		
753-406-1-158	753-406-1-158	KAMSHOLM	KAMSHOLM	1939-05-04	1939-05-04	443	286	0	0	0	0	1	0	0	285	0	0	0,86	0,86	1	1	-0,14	0		
753-406-1-159	753-406-1-159	SANDVIKEN	SANDVIKEN	1939-05-04	1939-05-04	109	38	0	0	0	0	0	0	0	38	0	0	0,11	0,11	1	1	-0,89	0		
753-406-1-160X	753-406-1-258	SÖDERSOL	AURINKORANTA	1939-05-04	1960-02-22	100	54	0	0	0	0	0	0	0	54	0	0	0,16	0,43	1	2	-1,57	0		
753-406-1-160X	753-406-1-260	SÖDERSOL	SÖDERSOL	1939-05-04	1960-02-22	24	24	0	0	0	0	0	0	0	24	0	0	0,07		0					
753-406-1-160X	753-406-1-259	SÖDERSOL	SOLGÅRD	1939-05-04	1960-02-22	66	66	0	0	0	0	0	0	0	66	0	0	0,20		1					
753-406-1-161	753-406-1-161	WESTERUDD	WESTERUDD	1939-05-04	1939-05-04	261	81	0	0	0	0	30	0	0	51	0	0	0,30	0,30	2	2	-1,70	0		
753-406-1-162	753-406-1-162	STENSUND	STENSUND	1939-05-04	1939-05-04	402	97	0	0	0	0	52	0	0	45	0	0	0,40	0,40	1	1	-0,60	0		
753-406-1-163X	753-406-1-307	ÖSTERUDD	KÄRRTOFTA	1939-05-04	1978-07-13	276	75	0	0	0	0	0	0	0	75	0	0	0,23	0,64	2	5	-4,36	0		
753-406-1-163X	753-406-1-308	ÖSTERUDD	ÖSTERUDD	1939-05-04	1978-07-13	372	85	0	0	0	0	81	0	0	4	0	0	0,42		3					
753-406-1-166	753-406-1-166	MAJBO I	MAJBO I	1941-01-23	1941-01-23	33	16	0	0	0	0	16	0	0	0	0	0	0,08	0,08	0	0	0,08	0		
753-406-1-167	753-406-1-167	KROKHOLM 7	KROKHOLM 7	1941-01-23	1941-01-23	88	31	0	0	0	0	31	0	0	0	0	0	0,15	0,15	1	1	-0,85	0		
753-410-1-88	753-410-1-88	EIROTORP II	EIROTORP II	1954-12-17	1954-12-17	0	0	0	0	0	0	0	0	0	0	0	0	0,00	0,00	0	0	0,00	0		
753-406-1-168	753-406-1-168	TALLBO	TALLBO	1941-01-23	1941-01-23	59	29	0	0	0	0	29	0	0	0	0	0	0,15	0,15	1	1	-0,85	0		
753-406-1-169	753-406-1-169	KROKHOLM 5	KROKHOLM 5	1941-01-23	1941-01-23	54	27	0	0	0	0	27	0	0	0	0	0	0,14	0,14	1	1	-0,86	0		
753-406-1-171	753-406-1-171	BÅTSTRAND	BÅTSTRAND	1943-08-26	1943-08-26	28	21	0	0	0	0	21	0	0	0	0	0	0,10	0,10	0	0	0,10	0		
753-406-1-172	753-406-1-172	MÖLANDET N:O 27	MÖLANDET N:O 27	1943-08-26	1943-08-26	125	84	0	0	0	0	84	0	0	0	0	0	0,42	0,42	2	2	-1,58	0		
753-406-1-173X	753-406-1-331	OILILA	OILILA	1944-01-26	1992-05-19	4	4	0	0	0	0	0	0	0	4	0	0	0,01	0,01	1	1	-0,99	0		
753-406-1-174X	753-406-1-332	MÖLANDET N:O 65	MÖLANDET N:O 65	1944-01-26	1992-05-19	126	47	0	0	0	0	0	0	0	47	0	0	0,14	0,14	1	1	-0,86	0		
753-406-1-174X	753-406-1-286	MÖLANDET N:O 65	OILILA II	1944-01-26	1971-04-28	0	0	0	0	0	0	0	0	0	0	0	0	0,00		0					
753-406-1-175	753-406-1-175	MÖLANDET N:O 47.B.	MÖLANDET N:O 47.B.	1944-01-29	1944-01-29	25	12	0	0	0	0	0	0	0	12	0	0	0,04	0,04	1	1	-0,96	0		
753-406-1-176	753-406-1-176	MÖLANDET N:O 47.A.	MÖLANDET N:O 47.A.	1944-01-29	1944-01-29	80	6	0	0	0	0	0	0	0	6	0	0	0,02	0,02	1	1	-0,98	0		
753-406-1-177	753-406-1-177	SIMPHOLMEN	SIMPHOLMEN	1944-10-04	1944-10-04	251	104	0	0	0	0	104	0	0	0	0	0	0,52	0,52	1	1	-0,48	0		
753-406-1-179	753-406-1-179	SIMSTRAND	SIMSTRAND	1945-04-18	1945-04-18	87	16	0	0	0	0	0	0	0	16	0	0	0,05	0,05	1	1	-0,95	0		
753-406-1-180	753-406-1-180	MÖLANDET N:O 35	MÖLANDET N:O 35	1945-04-18	1945-04-18	137	11	0	0	0	0	0	0	0	11	0	0	0,03	0,03	0	0	0,03	0		
753-406-1-181	753-406-1-181	SKOGEBO	SKOGEBO	1945-04-28	1945-04-28	39	39	0	0	0	0	39	0	0	0	0	0	0,19	0,19	1	1	-0,81	0		
753-406-1-182	753-406-1-182	MÖLANDET N:O 17	MÖLANDET N:O 17	1945-04-28	1945-04-28	55	55	0	0	0	0	55	0	0	0	0	0	0,27	0,27	1	1	-0,73	0		
753-406-1-183	753-406-1-183	RANTAPIRTTI	RANTAPIRTTI	1945-04-28	1945-04-28	51	16	0	0	0	0	16	0	0	0	0	0	0,08	0,08	1	1	-0,92	0		
753-406-1-184	753-406-1-184	MÖLANDET N:O 23:A	MÖLANDET N:O 23:A	1945-04-28	1945-04-28	50	28	0	0	0	0	28	0	0	0	0	0	0,14	0,14	1	1	-0,86	0		
753-406-1-185	753-406-1-185	BÅSSEN	BÅSSEN	1947-08-15	1947-08-15	0	0	0	0	0	0	0	0	0	0	0	0	0,00	0,00	0	0	0,00	0		
753-406-1-187	753-406-1-187	ETERMAHOLM	ETERMAHOLM	1947-10-03	1947-10-03	875	534	0	0	0	534	0	0	0	0	0	0	3,20	3,20	1	1	2,20	2	2	
753-406-1-189	753-406-1-189	LILL-GRANÖ	LILL-GRANÖ	1948-04-15	1948-04-15	0	0	0	0	0	0	0	0	0	0	0	0	0,00	0,00	1	1	-1,00	0		
753-406-1-191	753-406-1-191	ILSKESUND	ILSKESUND	1949-03-30	1949-03-30	451	69	0	0	0	0	69	0	0	0	0	0	0,35	0,35	1	1	-0,65	0		
753-406-1-193	753-406-1-193	SISTA STYVERN	SISTA STYVERN	1949-09-06	1949-09-06	279	20	0	0	0	0	20	0	0	0	0	0	0,10	0,10	1	1	-0,90	0		
753-406-1-194	753-406-1-194	LINHOLM	LINHOLM	1949-09-06	1949-09-06	1395	537	0	0	0	0	537	0	0	0	0	0	2,68	2,68	1	1	1,68	2	2	
753-406-1-195	753-406-1-195	GRANÖ-KROKHOLM	GRANÖ-KROKHOLM	1949-09-06	1949-09-06	691	442	0	0	0	0	442	0	0	0	0	0	2,21	2,21	0	0	2,21	2	2	
753-406-1-19X	753-406-1-303	TALLUDDEN	BERGVIK	1921-04-30	1976-04-21	367	104	0	0	0	0	104	0	0	0	0	0	0,52	1,24	2	4	-2,76	0		
753-406-1-19X	753-406-1-321	TALLUDDEN	TALLUDDEN	1921-04-30	1988-01-26	219	124	0	0	0	0	124	0	0	0	0	0	0,62		1					
753-406-1-19X	753-406-1-322	TALLUDDEN	SOLBACKEN	1921-04-30	1988-01-26	59	19	0	0	0	0	19	0	0	0	0	0	0,10		1					
753-406-1-20	753-406-1-20	SEGELNÄS	SEGELNÄS	1921-04-30	1921-04-30	390	229	0	0	0	0	0	0	229	0	0	0	0,92	0,92	2	2	-1,08	0		
753-406-1-201X	753-406-1-338	STENHOLMEN	STENHOLMEN	1950-02-01	1994-12-21	0	0	0	0	0	0	0	0	0	0	0	0	0,00	0,00	1	2	-2,00	0		
753-406-1-201X	753-406-878-8	STENHOLMEN	BÅTPLATS	1950-02-01	1994-12-21	0	0	0	0	0	0	0	0	0	0	0	0	0,00		0					
753-406-1-201X	753-406-1-337	STENHOLMEN	LILLSTRAND	1950-02-01	1994-12-21	0	0	0	0	0	0	0	0	0	0	0	0	0,00		1					

Emätilan rek.nro Stomlägenhetens regnr.	Kiinteistön rek.nro Fastighetens regnr.	Emätilan nimi Stomlägenhetens namn	Kiinteistön nimi Fastighetens namn	Emätilan rek.pvm Stomlägen-hetens reg. datum	Kiinteistön rek.pvm Fastighetens reg. datum	Kartarantaviiva mitoitettavilla alueilla yhteensä (m) Sammanlagd kartstrandlinje på områdena som ska dimensioneras (m)	Muunnettu rantaviiva mitoitettavilla alueilla yhteensä (m) Sammanlagd omvandlad strandlinje på områdena som ska dimensioneras (m)	Muunnettu rantaviiva (m), manner, hyvä, 8 rp/km Omvandlad strandlinje (m), fastland, bra, 8 bp/km	Muunnettu rantaviiva (m), manner, keskiverto, 7 rp/km Omvandlad strandlinje (m), fastland, medelmättig, 7 bp/km	Muunnettu rantaviiva (m), manner, huono, 6 rp/km Omvandlad strandlinje (m), fastland, dålig, 6 bp/km	Muunnettu rantaviiva (m), sisäsaaristo, hyvä, 6 rp/km Omvandlad strandlinje (m), inre skärgården, bra, 6 bp/km	Muunnettu rantaviiva (m), sisäsaaristo, keskiverto, 5 rp/km Omvandlad strandlinje (m), inre skärgården, medelmättig, 5 bp/km	Muunnettu rantaviiva (m), sisäsaaristo, huono, 4 rp/km Omvandlad strandlinje (m), inre skärgården, dålig, 4 bp/km	Muunnettu rantaviiva (m), ulkosaaristo, hyvä, 4 rp/km Omvandlad strandlinje (m), yttre skärgården, bra, 4 bp/km	Muunnettu rantaviiva (m), ulkosaaristo, keskiverto, 3 rp/km Omvandlad strandlinje (m), yttre skärgården, medelmättig, 3 bp/km	Muunnettu rantaviiva (m), ulkosaaristo, huono, 2 rp/km Omvandlad strandlinje (m), yttre skärgården, dålig, 2 bp/km	Muunnettu rantaviiva (m), meri, EI uusia rakennuspaikkoja Omvandlad strandlinje (m), hav, INGA nya byggplatser	Laskennallinen rakennusoikeus Kalkylerad byggnadsrätt	Laskennallinen rakennusoikeus/emätila Kalkylerad byggnadsrätt/stomlägenhet	Käytetty rakennusoikeus Nyttjad byggnadsrätt	Käytetty rakennusoikeus/emätila Nyttjad byggnadsrätt/stomlägenhet	Potentiaalinen uusi rakennusoikeus/emätila Potentiell ny byggnadsrätt/stomlägenhet	Potentiaalinen uusi rakennusoikeus/emätila kokonaislukuna Potentiell ny byggnadsrätt/stomlägenhet i heltal	Potentiaalinen uusi rakennusoikeus osoitettuna kiinteistölle Potentiell ny byggnadsrätt anvisad åt fastigheten	Huom. Obs.
753-406-1-208X	753-406-1-288	ÖSTHOLMEN	FURUHOLMEN	1950-07-31	1971-09-17	2697	1348	0	0	0	0	0	0	0	603	745	0	3,30	3,30	0	0	3,30	3	3	Rakennusoikeutta ei ole osoitettu, VR-alueella (omistaja Sipoon kunta). Ingen byggnadsrätt har anvisats, på VR-område (ägare Sibbo kommun).
753-406-1-209	753-406-1-209	BJÖRKHOLM	BJÖRKHOLM	1951-12-12	1951-12-12	0	0	0	0	0	0	0	0	0	0	0	0	0,00	0,00	1	1	-1,00	0		
753-406-1-210X	753-406-1-273	GIRSHAMN	GIRSHOLMEN	1951-12-12	1962-05-07	1414	843	0	0	0	0	0	0	843	0	0	0	3,37	7,49	2	6	1,49	1		
753-406-1-210X	753-406-1-305	GIRSHAMN	FJÄRDSVATTNET	1951-12-12	1976-04-21	0	0	0	0	0	0	0	0	0	0	0	0	0,00		0					
753-406-1-210X	753-406-1-315	GIRSHAMN	BÅRHOLMEN	1951-12-12	1984-02-20	632	220	0	0	0	0	220	0	0	0	0	0	1,10		0				1	
753-406-1-210X	753-406-1-306	GIRSHAMN	BJÖRNHOLMEN	1951-12-12	1976-04-21	704	332	0	0	0	0	0	0	332	0	0	0	1,33		2					
753-406-1-210X	753-406-1-316	GIRSHAMN	TJURHOLMEN	1951-12-12	1984-02-20	1351	347	0	0	0	0	326	0	0	22	0	0	1,69		2					
753-406-1-211	753-406-1-211	MYRBACKA	MYRBACKA	1952-03-10	1952-03-10	76	46	0	0	0	0	46	0	0	0	0	0	0,23	0,23	1	1	-0,77	0		
753-406-1-212	753-406-1-212	SOLBERGA	SOLBERGA	1952-03-10	1952-03-10	68	68	0	0	0	0	68	0	0	0	0	0	0,34	0,34	1	1	-0,66	0		
753-406-1-213	753-406-1-213	ÅKERNÄS	ÅKERNÄS	1952-03-10	1952-03-10	148	120	0	0	0	0	120	0	0	0	0	0	0,60	0,60	1	1	-0,40	0		
753-406-1-214	753-406-1-214	SÖDERKÅK	SÖDERKÅK	1952-03-10	1952-03-10	93	13	0	0	0	0	0	0	0	13	0	0	0,04	0,04	1	1	-0,96	0		
753-406-1-215	753-406-1-215	ROSNÄS	ROSNÄS	1952-03-10	1952-03-10	34	8	0	0	0	0	0	0	0	8	0	0	0,03	0,03	1	1	-0,97	0		
753-406-1-216	753-406-1-216	ÄNGSVIK	ÄNGSVIK	1952-03-10	1952-03-10	38	9	0	0	0	0	0	0	0	9	0	0	0,03	0,03	1	1	-0,97	0		
753-406-1-217	753-406-1-217	SOLÄNG	SOLÄNG	1952-03-10	1952-03-10	22	5	0	0	0	0	0	0	0	5	0	0	0,02	0,02	1	1	-0,98	0		
753-406-1-228	753-406-1-228	FÅFÄNGANS-VATTEN	FÅFÄNGANS-VATTEN	1953-01-27	1953-01-27	0	0	0	0	0	0	0	0	0	0	0	0	0,00	0,00	0	0	0,00	0		
753-406-1-229	753-406-1-229	KROKUDDENS-VATTEN	KROKUDDENS-VATTEN	1953-01-27	1953-01-27	0	0	0	0	0	0	0	0	0	0	0	0	0,00	0,00	0	0	0,00	0		
753-406-1-22X	753-406-1-325	MÖLANDET N:O 1	MÖUDDEN	1922-05-09	1988-08-15	260	89	0	0	0	0	89	0	0	0	0	0	0,44	0,44	1	1	-0,56	0		
753-406-1-230	753-406-1-230	NORRA FISKARTORPETS-VATTEN	NORRA FISKARTORPETS-VATTEN	1953-01-27	1953-01-27	0	0	0	0	0	0	0	0	0	0	0	0	0,00	0,00	0	0	0,00	0		
753-406-1-231	753-406-1-231	SÖDRA FISKARTORPETS-VATTEN	SÖDRA FISKARTORPETS-VATTEN	1953-01-27	1953-01-27	0	0	0	0	0	0	0	0	0	0	0	0	0,00	0,00	0	0	0,00	0		
753-406-1-232	753-406-1-232	TODDIVATTNET	TODDIVATTNET	1953-01-27	1953-01-27	0	0	0	0	0	0	0	0	0	0	0	0	0,00	0,00	0	0	0,00	0		
753-406-1-239	753-406-1-239	WIDSTRAND	WIDSTRAND	1953-09-04	1953-09-04	0	0	0	0	0	0	0	0	0	0	0	0	0,00	0,00	1	1	-1,00	0		
753-406-1-23X	753-406-1-326	MÖLANDET N:O 2	MÖVIKEN	1922-05-09	1988-08-15	136	46	0	0	0	0	46	0	0	0	0	0	0,23	0,23	1	1	-0,77	0		
753-406-1-240	753-406-1-240	MELLANHOLMEN	MELLANHOLMEN	1953-09-04	1953-09-04	0	0	0	0	0	0	0	0	0	0	0	0	0,00	0,00	1	1	-1,00	0		
753-406-1-241	753-406-1-241	KALLIORINNE	KALLIORINNE	1954-12-17	1954-12-17	119	31	0	0	0	0	13	0	0	18	0	0	0,12	0,12	1	1	-0,88	0		
753-406-1-242	753-406-1-242	MÖLANDET N:O 33	MÖLANDET N:O 33	1954-12-17	1954-12-17	92	51	0	0	0	0	17	0	0	34	0	0	0,19	0,19	1	1	-0,81	0		
753-406-1-243X	753-406-1-323	PUHELINASEMA MÖLANDET TELEFONSTATION	PUHELINASEMA MÖLANDET TELEFONSTATION	1955-07-04	1988-08-04	0	0	0	0	0	0	0	0	0	0	0	0	0,00	0,00	0	0	0,00	0		
753-406-1-244X	753-406-1-324	ÅKERNÄS I	ÅKERNÄS I	1955-07-04	1988-08-04	119	11	0	0	0	0	0	0	0	11	0	0	0,03	0,03	0	0	0,03	0		
753-406-1-245X	753-406-1-266	GRANÖ JÄGARS	GRANÖ-ALÖR	1956-04-16	1961-07-31	0	0	0	0	0	0	0	0	0	0	0	0	0,00	0,00	0	0	0,00	0		
753-406-1-249	753-406-1-249	MÖLANDSVATTNET	MÖLANDSVATTNET	1956-05-02	1956-05-02	0	0	0	0	0	0	0	0	0	0	0	0	0,00	0,00	0	0	0,00	0		
753-406-1-250	753-406-1-250	KARUDÖREN	KARUDÖREN	1956-05-02	1956-05-02	0	0	0	0	0	0	0	0	0	0	0	0	0,00	0,00	1	1	-1,00	0		
753-406-1-251X	753-406-1-362	MÖLANDET N:O 79	Väylä	1956-05-02	2006-11-17	0	0	0	0	0	0	0	0	0	0	0	0	0,00	0,00	0	0	0,00	0		
753-406-1-251X	753-406-1-363	MÖLANDET N:O 79	Mölandet N:O 79	1956-05-02	2006-11-17	0	0	0	0	0	0	0	0	0	0	0	0	0,00		0					
753-406-1-26	753-406-1-26	MÖLANDET N:O 6	MÖLANDET N:O 6	1922-05-09	1922-05-09	53	45	0	0	0	0	45	0	0	0	0	0	0,23	0,23	1	1	-0,77	0		
753-406-1-27	753-406-1-27	MÖLANDET N:O 7	MÖLANDET N:O 7	1922-05-09	1922-05-09	81	81	0	0	0	0	81	0	0	0	0	0	0,41	0,41	1	1	-0,59	0		
753-406-1-28	753-406-1-28	MÖLANDET N:O 8	MÖLANDET N:O 8	1922-05-09	1922-05-09	65	65	0	0	0	0	65	0	0	0	0	0	0,33	0,33	1	1	-0,67	0		
753-406-1-29	753-406-1-29	MÖLANDET N:O 9	MÖLANDET N:O 9	1922-05-09	1922-05-09	74	74	0	0	0	0	74	0	0	0	0	0	0,37	0,37	1	1	-0,63	0		
753-406-1-30	753-406-1-30	MÖLANDET N:O 10	MÖLANDET N:O 10	1922-05-09	1922-05-09	63	63	0	0	0	0	63	0	0	0	0	0	0,32	0,32	1	1	-0,68	0		

Emätilan rek.nro Stomlägenhetens regnr.	Kiinteistön rek.nro Fastighetens regnr.	Emätilan nimi Stomlägenhetens namn	Kiinteistön nimi Fastighetens namn	Emätilan rek.pvm Stomlägen-hetens reg. datum	Kiinteistön rek.pvm Fastighetens reg. datum	Kartarantaviiva mitoitettavilla alueilla yhteensä (m) Sammanlagd kartstrandlinje på områdena som ska dimensioneras (m)	Muunnettu rantaviiva mitoitettavilla alueilla yhteensä (m) Sammanlagd omvandlad strandlinje på områdena som ska dimensioneras (m)	Muunnettu rantaviiva (m), manner, hyvä, 8 rp/km Omvandlad strandlinje (m), fastland, bra, 8 bp/km	Muunnettu rantaviiva (m), manner, keskiverto, 7 rp/km Omvandlad strandlinje (m), fastland, medelmättig, 7 bp/km	Muunnettu rantaviiva (m), manner, huono, 6 rp/km Omvandlad strandlinje (m), fastland, dålig, 6 bp/km	Muunnettu rantaviiva (m), sisäsaaristo, hyvä, 6 rp/km Omvandlad strandlinje (m), inre skärgården, bra, 6 bp/km	Muunnettu rantaviiva (m), sisäsaaristo, keskiverto, 5 rp/km Omvandlad strandlinje (m), inre skärgården, medelmättig, 5 bp/km	Muunnettu rantaviiva (m), sisäsaaristo, huono, 4 rp/km Omvandlad strandlinje (m), inre skärgården, dålig, 4 bp/km	Muunnettu rantaviiva (m), ulkosaaristo, hyvä, 4 rp/km Omvandlad strandlinje (m), yttre skärgården, bra, 4 bp/km	Muunnettu rantaviiva (m), ulkosaaristo, keskiverto, 3 rp/km Omvandlad strandlinje (m), yttre skärgården, medelmättig, 3 bp/km	Muunnettu rantaviiva (m), ulkosaaristo, huono, 2 rp/km Omvandlad strandlinje (m), yttre skärgården, dålig, 2 bp/km	Muunnettu rantaviiva (m), meri, EI uusia rakennuspaikkoja Omvandlad strandlinje (m), hav, INGA nya byggplatser	Laskennallinen rakennusoikeus Kalkylerad byggnadsrätt	Laskennallinen rakennusoikeus/emätila Kalkylerad byggnadsrätt/stomlägenhet	Käytetty rakennusoikeus Nyttjad byggnadsrätt	Käytetty rakennusoikeus/emätila Nyttjad byggnadsrätt/stomlägenhet	Potentiaalinen uusi rakennusoikeus/emätila Potentiell ny byggnadsrätt/stomlägenhet	Potentiaalinen uusi rakennusoikeus/emätila kokonaislukuna Potentiell ny byggnadsrätt/stomlägenhet i heltal	Potentiaalinen uusi rakennusoikeus osoitettuna kiinteistölle Potentiell ny byggnadsrätt anvisad åt fastigheten	Huom. Obs.
753-406-1-32	753-406-1-32	MOLANDET N:O 12	MOLANDET N:O 12	1922-05-09	1922-05-09	76	76	0	0	0	0	76	0	0	0	0	0	0,38	0,38	2	2	-1,62	0		
753-406-1-34	753-406-1-34	MOLANDET N:O 16	MOLANDET N:O 16	1922-05-09	1922-05-09	76	31	0	0	0	0	31	0	0	0	0	0	0,16	0,16	1	1	-0,84	0		
753-406-1-36X	753-406-1-275	MOLANDET N:O 18	MOLANDET N:O 18	1922-05-09	1964-06-10	79	46	0	0	0	0	46	0	0	0	0	0	0,23	0,41	1	2	-1,59	0		
753-406-1-36X	753-406-1-274	MOLANDET N:O 18	RANTAKOTO	1922-05-09	1964-06-10	52	35	0	0	0	0	35	0	0	0	0	0	0,18		1					
753-406-1-37X	753-406-1-280	MOLANDET N:O 20	TORPPA	1922-05-09	1969-09-12	39	29	0	0	0	0	29	0	0	0	0	0	0,15	0,35	1	2	-1,65	0		
753-406-1-37X	753-406-1-281	MOLANDET N:O 20	MOLANDET N:O 20	1922-05-09	1969-09-12	55	41	0	0	0	0	41	0	0	0	0	0	0,21		1					
753-406-1-38	753-406-1-38	MOLANDET N:O 21	MOLANDET N:O 21	1922-05-09	1922-05-09	83	62	0	0	0	0	62	0	0	0	0	0	0,31	0,31	1	1	-0,69	0		
753-406-1-39X	753-406-1-290	MOLANDET N:O 22	AUNELA	1922-05-09	1972-01-10	33	25	0	0	0	0	25	0	0	0	0	0	0,12	0,38	1	1	-0,62	0		
753-406-1-39X	753-406-1-291	MOLANDET N:O 22	MOLANDET N:O 22	1922-05-09	1972-01-10	69	52	0	0	0	0	52	0	0	0	0	0	0,26		0					
753-406-1-42	753-406-1-42	MOLANDET N:O 25	MOLANDET N:O 25	1922-05-09	1922-05-09	81	28	0	0	0	0	28	0	0	0	0	0	0,14	0,14	1	1	-0,86	0		
753-406-1-43X	753-406-1-318	MOLANDET N:O 26	MOLANDET N:O 26	1922-05-09	1985-02-12	60	35	0	0	0	0	35	0	0	0	0	0	0,18	0,24	1	1	-0,76	0		
753-406-1-43X	753-406-1-317	MOLANDET N:O 26	LISÄMAA N:O 27	1922-05-09	1985-02-12	13	13	0	0	0	0	13	0	0	0	0	0	0,06		0					
753-406-1-45X	753-406-1-298	MOLANDET N:O 32	STENSTRAND	1922-05-09	1974-10-07	124	27	0	0	0	0	0	0	0	27	0	0	0,08	0,40	1	3	-2,60	0		
753-406-1-45X	753-406-1-300	MOLANDET N:O 32	MOLANDET N:O 32	1922-05-09	1974-10-07	229	24	0	0	0	0	16	0	0	8	0	0	0,11		1					
753-406-1-45X	753-406-1-299	MOLANDET N:O 32	ILLEBO	1922-05-09	1974-10-07	170	43	0	0	0	0	43	0	0	0	0	0	0,21		1					
753-406-1-47	753-406-1-47	MOLANDET N:O 34	MOLANDET N:O 34	1922-05-09	1922-05-09	180	144	0	0	0	0	56	0	0	88	0	0	0,54	0,54	1	1	-0,46	0		
753-406-1-49X	753-406-1-296	MOLANDET N:O 36	GANDHISTRAND	1922-05-09	1973-10-11	29	29	0	0	0	0	0	0	0	29	0	0	0,09	0,27	0	1	-0,73	0		
753-406-1-49X	753-406-1-297	MOLANDET N:O 36	MOLANDET N:O 36	1922-05-09	1973-10-11	62	62	0	0	0	0	0	0	0	62	0	0	0,19		1					
753-406-1-50X	753-406-1-301	MOLANDET N:O 37	BLÅBÄRSLANDET	1922-05-09	1976-02-12	69	51	0	0	0	0	0	0	0	51	0	0	0,15	0,29	0	1	-0,71	0		
753-406-1-50X	753-406-1-302	MOLANDET N:O 37	MOLANDET N:O 37	1922-05-09	1976-02-12	80	45	0	0	0	0	0	0	0	45	0	0	0,13		1					
753-406-1-51	753-406-1-51	MOLANDET N:O 38	MOLANDET N:O 38	1922-05-09	1922-05-09	83	21	0	0	0	0	0	0	0	21	0	0	0,06	0,06	1	1	-0,94	0		
753-406-1-52X	753-406-1-261	MOLANDET N:O 39	SALMIKALLIO	1922-05-09	1960-08-08	0	0	0	0	0	0	0	0	0	0	0	0	0,00	0,05	1	5	-4,95	0		
753-406-1-52X	753-406-1-263	MOLANDET N:O 39	HANNAVIKEN	1922-05-09	1960-08-08	29	7	0	0	0	0	0	0	0	7	0	0	0,02		1					
753-406-1-52X	753-406-1-262	MOLANDET N:O 39	KIVILAHTI	1922-05-09	1960-08-08	0	0	0	0	0	0	0	0	0	0	0	0	0,00		1					
753-406-1-52X	753-406-1-264	MOLANDET N:O 39	LAHDENPOHJA	1922-05-09	1960-08-08	15	4	0	0	0	0	0	0	0	4	0	0	0,01		1					
753-406-1-52X	753-406-1-265	MOLANDET N:O 39	HALLONVIKEN	1922-05-09	1960-08-08	23	6	0	0	0	0	0	0	0	6	0	0	0,02		1					
753-406-1-53	753-406-1-53	MOLANDET N:O 41	MOLANDET N:O 41	1922-05-09	1922-05-09	293	103	0	0	0	0	0	0	0	103	0	0	0,31	0,31	1	1	-0,69	0		
753-406-1-54	753-406-1-54	MOLANDET N:O 43	MOLANDET N:O 43	1922-05-09	1922-05-09	172	124	0	0	0	0	0	0	0	124	0	0	0,37	0,37	1	1	-0,63	0		
753-406-1-55	753-406-1-55	MOLANDET N:O 44	MOLANDET N:O 44	1922-05-09	1922-05-09	94	61	0	0	0	0	0	0	0	61	0	0	0,18	0,18	1	1	-0,82	0		
753-406-1-56X	753-406-1-333	MOLANDET N:O 45	SUNNANVIND	1922-05-09	1992-07-29	74	11	0	0	0	0	0	0	0	11	0	0	0,03	0,07	1	2	-1,93	0		
753-406-1-56X	753-406-1-334	MOLANDET N:O 45	MOLANDET N:O 45	1922-05-09	1992-07-29	69	13	0	0	0	0	0	0	0	13	0	0	0,04		1	2				
753-406-1-57	753-406-1-57	MOLANDET N:O 46	MOLANDET N:O 46	1922-05-09	1922-05-09	86	22	0	0	0	0	0	0	0	22	0	0	0,06	0,06	1	1	-0,94	0		
753-406-1-59	753-406-1-59	MOLANDET N:O 48	MOLANDET N:O 48	1922-05-09	1922-05-09	83	30	0	0	0	0	0	0	0	30	0	0	0,09	0,09	1	1	-0,91	0		
753-406-1-60X	753-406-1-270	MOLANDET N:O 49	MOLANDET N:O 49	1922-05-09	1962-02-03	242	25	0	0	0	0	0	0	0	25	0	0	0,08	0,24	1	2	-1,76	0		
753-406-1-60X	753-406-1-269	MOLANDET N:O 49	NIEMI	1922-05-09	1962-02-03	265	55	0	0	0	0	0	0	0	55	0	0	0,17		1					
753-406-1-61	753-406-1-61	MOLANDET N:O 50	MOLANDET N:O 50	1922-05-09	1922-05-09	123	30	0	0	0	0	0	0	0	30	0	0	0,09	0,09	0	0	0,09	0		
753-406-1-62	753-406-1-62	MOLANDET N:O 51	MOLANDET N:O 51	1922-05-09	1922-05-09	58	14	0	0	0	0	0	0	0	14	0	0	0,04	0,04	1	1	-0,96	0		
753-406-1-64X	753-406-1-359	MOLANDET N:O 53	Paavilainen	1922-05-09	1999-10-12	131	54	0	0	0	0	0	0	0	54	0	0	0,16	0,27	1	2	-1,73	0		
753-406-1-64X	753-406-1-360	MOLANDET N:O 53	MOLANDET N:O 53	1922-05-09	1999-10-12	247	35	0	0	0	0	0	0	0	35	0	0	0,10		1					
753-406-1-65	753-406-1-65	MOLANDET N:O 54	MOLANDET N:O 54	1922-05-09	1922-05-09	255	27	0	0	0	0	0	0	0	27	0	0	0,08	0,08	1	1	-0,92	0		
753-406-1-66	753-406-1-66	MOLANDET N:O 55	MOLANDET N:O 55	1922-05-09	1922-05-09	86	22	0	0	0	0	0	0	0	22	0	0	0,06	0,06	1	1	-0,94	0		
753-406-1-67	753-406-1-67	MOLANDET N:O 56	MOLANDET N:O 56	1922-05-09	1922-05-09	406	100	0	0	0	0	0	0	0	100	0	0	0,30	0,30	2	2	-1,70	0		
753-406-1-68	753-406-1-68	MOLANDET N:O 57	MOLANDET N:O 57	1922-05-09	1922-05-09	127	127	0	0	0	0	0	0	0	127	0	0	0,38	0,38	1	1	-0,62	0		
753-406-1-69	753-406-1-69	MOLANDET N:O 58	MOLANDET N:O 58	1922-05-09	1922-05-09	455	232	0	0	0	0	0	0	0	232	0	0	0,70	0,70	2	2	-1,30	0		
753-406-1-70	753-406-1-70	MOLANDET N:O 60	MOLANDET N:O 60	1922-05-09	1922-05-09	54	31	0	0	0	0	0	0	0	31	0	0	0,09	0,09	1	1	-0,91	0		
753-406-1-71	753-406-1-71	MOLANDET N:O 61	MOLANDET N:O 61	1922-05-09	1922-05-09	420	72	0	0	0	0	0	0	0	72	0	0	0,22	0,22	1	1	-0,78	0		
753-406-1-72	753-406-1-72	MOLANDET N:O 62	MOLANDET N:O 62	1922-05-09	1922-05-09	107	27	0	0	0	0	0	0	0	27	0	0	0,08	0,08	1	1	-0,92	0		
753-406-1-73	753-406-1-73	MOLANDET N:O 63	MOLANDET N:O 63	1922-05-09	1922-05-09	105	33	0	0	0	0	0	0	0	33	0	0	0,10	0,10	2	2	-1,90	0		
753-406-1-74	753-406-1-74	MOLANDET N:O 64	MOLANDET N:O 64	1922-05-09	1922-05-09	56	28	0	0	0	0	0	0	0	28	0	0	0,08	0,08	1	1	-0,92	0		

Emätilan rek.nro Stomlägenhetens regnr.	Kiinteistön rek.nro Fastighetens regnr.	Emätilan nimi Stomlägenhetens namn	Kiinteistön nimi Fastighetens namn	Emätilan rek.pvm Stomlägen-hetens reg. datum	Kiinteistön rek.pvm Fastighetens reg. datum	Kartarantaviiva mitoitettavilla alueilla yhteensä (m) Sammanlagd kartstrandlinje på områdena som ska dimensioneras (m)	Muunnettu rantaviiva mitoitettavilla alueilla yhteensä (m) Sammanlagd omvandlad strandlinje på områdena som ska dimensioneras (m)	Muunnettu rantaviiva (m), manner, hyvä, 8 rp/km Omvandlad strandlinje (m), fastland, bra, 8 bp/km	Muunnettu rantaviiva (m), manner, keskiverto, 7 rp/km Omvandlad strandlinje (m), fastland, medelmättig, 7 bp/km	Muunnettu rantaviiva (m), manner, huono, 6 rp/km Omvandlad strandlinje (m), fastland, dålig, 6 bp/km	Muunnettu rantaviiva (m), sisäsaaristo, hyvä, 6 rp/km Omvandlad strandlinje (m), inre skärgården, bra, 6 bp/km	Muunnettu rantaviiva (m), sisäsaaristo, keskiverto, 5 rp/km Omvandlad strandlinje (m), inre skärgården, medelmättig, 5 bp/km	Muunnettu rantaviiva (m), sisäsaaristo, huono, 4 rp/km Omvandlad strandlinje (m), inre skärgården, dålig, 4 bp/km	Muunnettu rantaviiva (m), ulkosaaristo, hyvä, 4 rp/km Omvandlad strandlinje (m), yttre skärgården, bra, 4 bp/km	Muunnettu rantaviiva (m), ulkosaaristo, keskiverto, 3 rp/km Omvandlad strandlinje (m), yttre skärgården, medelmättig, 3 bp/km	Muunnettu rantaviiva (m), ulkosaaristo, huono, 2 rp/km Omvandlad strandlinje (m), yttre skärgården, dålig, 2 bp/km	Muunnettu rantaviiva (m), meri, EI luusia rakennuspaikkoja Omvandlad strandlinje (m), hav, INGA nya byggplatser	Laskennallinen rakennusoikeus Kalkylerad byggnadsrätt	Laskennallinen rakennusoikeus/emätila Kalkylerad byggnadsrätt/stomlägenhet	Käytetty rakennusoikeus Nyttjad byggnadsrätt	Käytetty rakennusoikeus/emätila Nyttjad byggnadsrätt/stomlägenhet	Potentiaalinen uusi rakennusoikeus/emätila Potentiell ny byggnadsrätt/stomlägenhet	Potentiaalinen uusi rakennusoikeus/emätila kokonaislukuna Potentiell ny byggnadsrätt/stomlägenhet i heltal	Potentiaalinen uusi rakennusoikeus osoitettuna kiinteistölle Potentiell ny byggnadsrätt anvisad åt fastigheten	Huom. Obs.
753-406-1-76	753-406-1-76	MÖLANDET N:O 66	MÖLANDET N:O 66	1922-05-09	1922-05-09	78	52	0	0	0	0	0	0	0	52	0	0	0,16	0,16	1	1	-0,84	0		
753-406-1-77X	753-406-1-282	MÖLANDET N:O 68	MÖLANDET N:O 999	1922-05-09	1970-04-25	188	68	0	0	0	0	0	0	0	68	0	0	0,20	0,48	1	1	-0,52	0		
753-406-1-77X	753-406-1-283	MÖLANDET N:O 68	MÖLANDET N:O 68	1922-05-09	1970-04-25	102	92	0	0	0	0	0	0	0	92	0	0	0,28		0					
753-406-1-78	753-406-1-78	MÖLANDET N:O 69	MÖLANDET N:O 69	1922-05-09	1922-05-09	140	54	0	0	0	0	0	0	0	54	0	0	0,16	0,16	1	1	-0,84	0		
753-406-1-79	753-406-1-79	MÖLANDET N:O 70	MÖLANDET N:O 70	1922-05-09	1922-05-09	310	67	0	0	0	0	0	0	0	67	0	0	0,20	0,20	1	1	-0,80	0		
753-406-1-80	753-406-1-80	MÖLANDET N:O 71	MÖLANDET N:O 71	1922-05-09	1922-05-09	109	57	0	0	0	0	0	0	0	57	0	0	0,17	0,17	1	1	-0,83	0		
753-406-1-81	753-406-1-81	MÖLANDET N:O 72	MÖLANDET N:O 72	1922-05-09	1922-05-09	71	71	0	0	0	0	0	0	0	71	0	0	0,21	0,21	1	1	-0,79	0		
753-406-1-82	753-406-1-82	MÖLANDET N:O 73	MÖLANDET N:O 73	1922-05-09	1922-05-09	61	22	0	0	0	0	0	0	0	22	0	0	0,07	0,07	0	0	0,07	0		
753-406-1-83	753-406-1-83	MÖLANDET N:O 74	MÖLANDET N:O 74	1922-05-09	1922-05-09	71	18	0	0	0	0	0	0	0	18	0	0	0,05	0,05	1	1	-0,95	0		
753-406-1-84	753-406-1-84	MÖLANDET N:O 75	MÖLANDET N:O 75	1922-05-09	1922-05-09	112	28	0	0	0	0	0	0	0	28	0	0	0,08	0,08	1	1	-0,92	0		
753-406-1-85	753-406-1-85	MÖLANDET N:O 76	MÖLANDET N:O 76	1922-05-09	1922-05-09	242	154	0	0	0	0	0	0	0	154	0	0	0,46	0,46	1	1	-0,54	0		
753-406-1-86	753-406-1-86	MÖLANDET N:O 77	MÖLANDET N:O 77	1922-05-09	1922-05-09	149	47	0	0	0	0	0	0	0	47	0	0	0,14	0,14	0	0	0,14	0		
753-406-1-90	753-406-1-90	MÖLANDET N:O 23:B	MÖLANDET N:O 23:B	1924-09-17	1924-09-17	63	47	0	0	0	0	47	0	0	0	0	0	0,24	0,24	1	1	-0,76	0		
753-406-1-91	753-406-1-91	MÖLANDET N:O 23:C	MÖLANDET N:O 23:C	1924-09-17	1924-09-17	27	20	0	0	0	0	20	0	0	0	0	0	0,10	0,10	1	1	-0,90	0		
753-406-1-92	753-406-1-92	MÖLANDET N:O 24:A	MÖLANDET N:O 24:A	1924-09-17	1924-09-17	134	43	0	0	0	0	43	0	0	0	0	0	0,22	0,22	1	1	-0,78	0		
753-406-1-93	753-406-1-93	MÖLANDET N:O 24:B	MÖLANDET N:O 24:B	1924-09-17	1924-09-17	63	28	0	0	0	0	28	0	0	0	0	0	0,14	0,14	1	1	-0,86	0		
753-406-1-99	753-406-1-99	MÖLANDET N:O 68:I	MÖLANDET N:O 68:I	1930-02-11	1930-02-11	0	0	0	0	0	0	0	0	0	0	0	0	0,00	0,00	0	0	0,00	0		
753-407-1-17	753-407-1-17	NIITTYLAHTI	NIITTYLAHTI	1954-07-13	1954-07-13	136	37	0	0	0	2	0	36	0	0	0	0	0,15	0,15	1	1	-0,85	0		
753-407-1-6	753-407-1-6	LILLDALEN I	LILLDALEN I	1912-05-23	1912-05-23	0	0	0	0	0	0	0	0	0	0	0	0	0,00	0,00	0	0	0,00	0		
753-407-1-7	753-407-1-7	BJÖRKUDDEN I	BJÖRKUDDEN I	1914-07-15	1914-07-15	72	63	0	0	0	0	0	63	0	0	0	0	0,25	0,25	1	1	-0,75	0		
753-407-2-1	753-407-2-1	LILLDALEN III	LILLDALEN III	1912-05-23	1912-05-23	0	0	0	0	0	0	0	0	0	0	0	0	0,00	0,00	0	0	0,00	0		
753-407-2-2	753-407-2-2	BJÖRKUDDEN II	BJÖRKUDDEN II	1914-07-15	1914-07-15	58	47	0	0	0	0	47	0	0	0	0	0	0,28	0,28	1	1	-0,72	0		
753-408-10-3	753-408-10-3	LÖVUDDEN	LÖVUDDEN	1945-12-10	1945-12-10	0	0	0	0	0	0	0	0	0	0	0	0	0,00	0,00	1	1	-1,00	0		
753-408-10-4	753-408-10-4	ROSEBACKA	ROSEBACKA	1945-12-10	1945-12-10	7	2	0	2	0	0	0	0	0	0	0	0	0,01	0,01	1	1	-0,99	0		
753-408-1-10X	753-408-1-28	SKRIFVARS	SOLKULLA	1922-11-28	1962-04-25	0	0	0	0	0	0	0	0	0	0	0	0	0,00	0,00	0	0	0,00	0		
753-408-1-22	753-408-1-22	LINDUDD	LINDUDD	1951-03-31	1951-03-31	0	0	0	0	0	0	0	0	0	0	0	0	0,00	0,00	1	1	-1,00	0		
753-408-1-24	753-408-1-24	GRÖNKULLA	GRÖNKULLA	1954-03-23	1954-03-23	96	72	0	0	0	72	0	0	0	0	0	0	0,43	0,43	1	1	-0,57	0		
753-408-1-25	753-408-1-25	BERGBO I	BERGBO I	1954-03-23	1954-03-23	0	0	0	0	0	0	0	0	0	0	0	0	0,00	0,00	0	0	0,00	0		
753-408-1-3	753-408-1-3	BERGBO II	BERGBO II	1915-01-16	1915-01-16	222	81	0	0	0	81	0	0	0	0	0	0	0,49	0,49	1	1	-0,51	0		
753-408-2-11	753-408-2-11	NORDANUDD	NORDANUDD	1937-11-19	1937-11-19	211	74	0	0	0	74	0	0	0	0	0	0	0,44	0,44	0	0	0,44	0		
753-408-2-12	753-408-2-12	BERGARBACKA	BERGARBACKA	1937-11-19	1937-11-19	293	113	0	0	0	113	0	0	0	0	0	0	0,68	0,68	1	1	-0,32	0		
753-408-2-13	753-408-2-13	HÄSTVIKEN	HÄSTVIKEN	1937-11-19	1937-11-19	87	35	0	0	0	35	0	0	0	0	0	0	0,21	0,21	2	2	-1,79	0		
753-408-2-17	753-408-2-17	POLLO-BERGET	POLLO-BERGET	1940-09-27	1940-09-27	25	9	0	0	0	9	0	0	0	0	0	0	0,06	0,06	0	0	0,06	0		
753-408-2-18	753-408-2-18	BJÖRKVIK	BJÖRKVIK	1940-09-27	1940-09-27	199	100	0	0	0	63	36	0	0	0	0	0	0,56	0,56	2	2	-1,44	0		
753-408-3-11X	753-408-3-49	LÖFSKÄR	LÖFKÄRR I	1935-02-25	1979-05-17	9	5	0	0	0	5	0	0	0	0	0	0	0,03	0,25	1	3	-2,75	0		
753-408-3-11X	753-408-3-48	LÖFSKÄR	GÖRANS	1935-02-25	1979-05-17	40	13	0	0	0	13	0	0	0	0	0	0	0,08		1					
753-408-3-11X	753-408-3-50	LÖFSKÄR	LÖFSKÄR	1935-02-25	1979-05-17	74	24	0	0	0	24	0	0	0	0	0	0	0,14		1					
753-408-4-12	753-408-4-12	STENVIK	STENVIK	1934-04-24	1934-04-24	31	22	0	0	0	22	0	0	0	0	0	0	0,13	0,13	1	1	-0,87	0		
753-408-4-13	753-408-4-13	BERGVIK	BERGVIK	1934-04-24	1934-04-24	55	27	0	0	0	27	0	0	0	0	0	0	0,16	0,16	0	0	0,16	0		
753-408-4-14X	753-408-4-38	SKUTBERGA	HAVSTORP	1937-09-04	1973-03-08	96	46	0	0	0	46	0	0	0	0	0	0	0,28	1,10	1	2	-0,90	0		
753-408-4-14X	753-408-4-39	SKUTBERGA	SKUTBERGA	1937-09-04	1973-03-08	145	138	0	0	0	138	0	0	0	0	0	0	0,83		1					
753-408-4-15	753-408-4-15	SKUTSUND	SKUTSUND	1937-09-04	1937-09-04	194	52	0	0	0	52	0	0	0	0	0	0	0,31	0,31	1	1	-0,69	0		
753-408-4-2X	753-408-4-47	LOVISALUND	SOFIALUND	1913-05-14	1997-05-26	114	55	0	0	0	55	0	0	0	0	0	0	0,33	0,33	1	1	-0,67	0		
753-408-5-16	753-408-5-16	GRÖNSKÄR	GRÖNSKÄR	1925-08-20	1925-08-20	73	36	0	0	0	36	0	0	0	0	0	0	0,22	0,22	1	1	-0,78	0		
753-408-5-17X	753-408-5-61	SOLBACKA	SOLBACKA	1925-08-20	1997-10-30	88	32	0	0	0	32	0	0	0	0	0	0	0,19	0,19	1	1	-0,81	0		
753-408-6-15	753-408-6-15	WAINÖR	WAINÖR	1932-11-01	1932-11-01	0	0	0	0	0	0	0	0	0	0	0	0	0,00	0,00	1	1	-1,00	0		
753-408-6-16	753-408-6-16	SOLÖR	SOLÖR	1932-11-01	1932-11-01	0	0	0	0	0	0	0	0	0	0	0	0	0,00	0,00	1	1	-1,00	0		
753-408-6-37	753-408-6-37	RAIJALA	RAIJALA	1953-11-21	1953-11-21	163	38	0	0	0	38	0	0	0	0	0	0	0,23	0,23	1	1	-0,77	0		
753-408-6-38	753-408-6-38	SKUTAN	SKUTAN	1953-11-21	1953-11-21	116	101	0	0	0	101	0	0	0	0	0	0	0,61	0,61	1	1	-0,39	0		

Emätilan rek.nro Stomlägenhetens regnr.	Kiinteistön rek.nro Fastighetens regnr.	Emätilan nimi Stomlägenhetens namn	Kiinteistön nimi Fastighetens namn	Emätilan rek.pvm Stomlägen-hetens reg. datum	Kiinteistön rek.pvm Fastighetens reg. datum	Kartarantaviiva mitoitettavilla alueilla yhteensä (m) Sammanlagd kartstrandlinje på områdena som ska dimensioneras (m)	Muunnettu rantaviiva mitoitettavilla alueilla yhteensä (m) Sammanlagd omvandlad strandlinje på områdena som ska dimensioneras (m)	Muunnettu rantaviiva (m), manner, hyvä, 8 rp/km Omvandlad strandlinje (m), fastland, bra, 8 bp/km	Muunnettu rantaviiva (m), manner, keskiverto, 7 rp/km Omvandlad strandlinje (m), fastland, medelmättig, 7 bp/km	Muunnettu rantaviiva (m), manner, huono, 6 rp/km Omvandlad strandlinje (m), fastland, dålig, 6 bp/km	Muunnettu rantaviiva (m), sisäsaaristo, hyvä, 6 rp/km Omvandlad strandlinje (m), inre skärgården, bra, 6 bp/km	Muunnettu rantaviiva (m), sisäsaaristo, keskiverto, 5 rp/km Omvandlad strandlinje (m), inre skärgården, medelmättig, 5 bp/km	Muunnettu rantaviiva (m), sisäsaaristo, huono, 4 rp/km Omvandlad strandlinje (m), inre skärgården, dålig, 4 bp/km	Muunnettu rantaviiva (m), ulkosaaristo, hyvä, 4 rp/km Omvandlad strandlinje (m), yttre skärgården, bra, 4 bp/km	Muunnettu rantaviiva (m), ulkosaaristo, keskiverto, 3 rp/km Omvandlad strandlinje (m), yttre skärgården, medelmättig, 3 bp/km	Muunnettu rantaviiva (m), ulkosaaristo, huono, 2 rp/km Omvandlad strandlinje (m), yttre skärgården, dålig, 2 bp/km	Muunnettu rantaviiva (m), meri, EI luusia rakennuspaikkoja Omvandlad strandlinje (m), hav, INGA nya byggplatser	Laskennallinen rakennusoikeus Kalkylerad byggnadsrätt	Laskennallinen rakennusoikeus/emätila Kalkylerad byggnadsrätt/stomlägenhet	Käytetty rakennusoikeus Nyttjad byggnadsrätt	Käytetty rakennusoikeus/emätila Nyttjad byggnadsrätt/stomlägenhet	Potentiaalinen uusi rakennusoikeus/emätila Potentiell ny byggnadsrätt/stomlägenhet	Potentiaalinen uusi rakennusoikeus/emätila kokonaislukuna Potentiell ny byggnadsrätt/stomlägenhet i heltal	Potentiaalinen uusi rakennusoikeus osoitettuna kiinteistölle Potentiell ny byggnadsrätt anvisad åt fastigheten	Huom. Obs.
753-408-6-39	753-408-6-39	MARIEGRUND	MARIEGRUND	1955-04-20	1955-04-20	240	91	0	0	0	91	0	0	0	0	0	0	0,54	0,54	2	2	-1,46	0		
753-408-6-40	753-408-6-40	MERIPIRTTI	MERIPIRTTI	1955-04-20	1955-04-20	57	52	0	0	0	52	0	0	0	0	0	0	0,31	0,31	1	1	-0,69	0		
753-408-6-41	753-408-6-41	ANNEHÄLL	ANNEHÄLL	1955-04-20	1955-04-20	55	17	0	0	0	17	0	0	0	0	0	0	0,10	0,10	1	1	-0,90	0		
753-408-7-1	753-408-7-1	FÖLISHOLM	FÖLISHOLM	1887-10-26	1887-10-26	532	205	0	205	0	0	0	0	0	0	0	0	1,44	1,44	3	3	-1,56	0		
753-408-7-10	753-408-7-10	LILLA KÄRINGHOLMEN	LILLA KÄRINGHOLMEN	1938-06-15	1938-06-15	0	0	0	0	0	0	0	0	0	0	0	0	0,00	0,00	1	1	-1,00	0		
753-408-7-20	753-408-7-20	SÖDER	SÖDER	1953-01-27	1953-01-27	0	0	0	0	0	0	0	0	0	0	0	0	0,00	0,00	1	1	-1,00	0		
753-408-7-23	753-408-7-23	KÄRINGHOLMEN	KÄRINGHOLMEN	1956-02-20	1956-02-20	0	0	0	0	0	0	0	0	0	0	0	0	0,00	0,00	1	1	-1,00	0		
753-408-7-24X	753-408-7-34	PARIS	ÖSTERUDD	1956-02-20	1976-12-17	0	0	0	0	0	0	0	0	0	0	0	0	0,00	0,00	1	1	-1,00	0		
753-408-7-9	753-408-7-9	LÖFKÄRR	LÖFKÄRR	1935-02-25	1935-02-25	24	12	0	0	0	12	0	0	0	0	0	0	0,07	0,07	0	0	0,07	0		
753-408-8-13	753-408-8-13	SOLVIK	SOLVIK	1954-09-14	1954-09-14	153	49	0	0	0	0	49	0	0	0	0	0	0,24	0,24	1	1	-0,76	0		
753-408-8-14	753-408-8-14	LADUVIK	LADUVIK	1954-09-14	1954-09-14	291	122	0	0	0	0	122	0	0	0	0	0	0,61	0,61	3	3	-2,39	0		
753-408-9-1	753-408-9-1	LILL SALPAR	LILL SALPAR	1914-12-30	1914-12-30	0	0	0	0	0	0	0	0	0	0	0	0	0,00	0,00	1	1	-1,00	0		
753-408-9-11	753-408-9-11	BERGÅSA	BERGÅSA	1944-08-28	1944-08-28	0	0	0	0	0	0	0	0	0	0	0	0	0,00	0,00	1	1	-1,00	0		
753-408-9-16X	753-408-9-37	MAJTORP	ROSENBACKA II	1953-05-12	1972-09-13	0	0	0	0	0	0	0	0	0	0	0	0	0,00	0,00	0	0	0,00	0		
753-408-9-16X	753-408-9-38	MAJTORP	LÖVUDDEN II	1953-05-12	1972-09-13	0	0	0	0	0	0	0	0	0	0	0	0	0,00		0					
753-408-9-16X	753-408-9-39	MAJTORP	MAJTORP	1953-05-12	1972-09-13	0	0	0	0	0	0	0	0	0	0	0	0	0,00		0					
753-408-9-17X	753-408-9-59	BRITTEBO	Solberget	1953-05-12	2006-03-17	0	0	0	0	0	0	0	0	0	0	0	0	0,00	0,00	1	3	-3,00	0		
753-408-9-17X	753-408-9-60	BRITTEBO	Willerkulla	1953-05-12	2006-03-17	0	0	0	0	0	0	0	0	0	0	0	0	0,00		1					
753-408-9-17X	753-408-9-61	BRITTEBO	Lustigkulla	1953-05-12	2006-03-17	0	0	0	0	0	0	0	0	0	0	0	0	0,00		1					
753-408-9-18X	753-408-9-24	SALPARSBERG	LILL-SALPARS VÄG	1953-05-12	1959-11-27	0	0	0	0	0	0	0	0	0	0	0	0	0,00	0,00	0	0	0,00	0		
753-408-9-19	753-408-9-19	LJUNGARS	LJUNGARS	1953-05-12	1953-05-12	0	0	0	0	0	0	0	0	0	0	0	0	0,00	0,00	0	0	0,00	0		
753-408-9-20X	753-408-9-31	ASPELUND	VEDBACKA	1953-05-12	1966-11-10	37	9	0	9	0	0	0	0	0	0	0	0	0,07	0,56	1	8	-7,44	0		
753-408-9-20X	753-408-9-32	ASPELUND	ÅBERGS	1953-05-12	1966-11-10	0	0	0	0	0	0	0	0	0	0	0	0	0,00		1					
753-408-9-20X	753-408-9-42	ASPELUND	SALPARSBERG II	1953-05-12	1973-10-11	0	0	0	0	0	0	0	0	0	0	0	0	0,00		0					
753-408-9-20X	753-408-9-40	ASPELUND	LJUNGARS II	1953-05-12	1973-10-11	64	18	0	18	0	0	0	0	0	0	0	0	0,13		1					
753-408-9-20X	753-408-9-41	ASPELUND	LILL-SALPAR II	1953-05-12	1973-10-11	0	0	0	0	0	0	0	0	0	0	0	0	0,00		0					
753-408-9-20X	753-408-9-44	ASPELUND	STRANDNÄS I	1953-05-12	1975-08-21	0	0	0	0	0	0	0	0	0	0	0	0	0,00		0					
753-408-9-20X	753-408-9-46	ASPELUND	BERGTRÄSK	1953-05-12	1975-08-21	0	0	0	0	0	0	0	0	0	0	0	0	0,00		1					
753-408-9-20X	753-408-9-48	ASPELUND	HÖGBACKA	1953-05-12	1975-08-21	0	0	0	0	0	0	0	0	0	0	0	0	0,00		0					
753-408-9-20X	753-408-9-45	ASPELUND	VIKÄNDA I	1953-05-12	1975-08-21	0	0	0	0	0	0	0	0	0	0	0	0	0,00		1					
753-408-9-20X	753-408-9-49	ASPELUND	ASPELUND	1953-05-12	1975-08-21	0	0	0	0	0	0	0	0	0	0	0	0	0,00		1					
753-408-9-20X	753-408-11-0	ASPELUND	SKEPPARBERGA	1953-05-12	1979-05-24	69	52	0	52	0	0	0	0	0	0	0	0	0,36		1					
753-408-9-20X	753-408-9-47	ASPELUND	VILAN	1953-05-12	1975-08-21	0	0	0	0	0	0	0	0	0	0	0	0	0,00		1					
753-408-9-22X	753-408-9-55	BERGARHOLMEN	Klippan	1953-05-12	2004-11-12	45	23	0	0	0	23	0	0	0	0	0	0	0,14	2,34	0	3	-0,66	0		
753-408-9-22X	753-408-9-53	BERGARHOLMEN	BERGBO	1953-05-12	1997-10-27	118	59	0	0	0	59	0	0	0	0	0	0	0,35		1					
753-408-9-22X	753-408-9-56	BERGARHOLMEN	Onnela	1953-05-12	2004-11-12	46	23	0	0	0	23	0	0	0	0	0	0	0,14		1					
753-408-9-22X	753-408-9-57	BERGARHOLMEN	Skataudden	1953-05-12	2004-11-12	352	286	0	0	0	286	0	0	0	0	0	0	1,72		1					
753-408-9-6	753-408-9-6	HAFSUDDEN	HAFSUDDEN	1924-10-24	1924-10-24	143	70	0	0	0	70	0	0	0	0	0	0	0,42	0,42	2	2	-1,58	0		
753-408-9-8	753-408-9-8	NORDHOLMENS VÄG	NORDHOLMENS VÄG	1934-04-25	1934-04-25	0	0	0	0	0	0	0	0	0	0	0	0	0,00	0,00	0	0	0,00	0		
753-408-9-9X	753-408-9-30	STRANDNÄS	STRANDNÄS	1934-04-25	1966-07-04	0	0	0	0	0	0	0	0	0	0	0	0	0,00	0,05	1	2	-1,95	0		
753-408-9-9X	753-408-9-29	STRANDNÄS	VIKÄNDA	1934-04-25	1966-07-04	27	7	0	7	0	0	0	0	0	0	0	0	0,05		1					
753-409-1-16	753-409-1-16	SOLBACKA	SOLBACKA	1955-07-04	1955-07-04	0	0	0	0	0	0	0	0	0	0	0	0	0,00	0,00	1	1	-1,00	0		
753-409-11-6X	753-409-11-32	SJÖHOVET II	MUNTTILA	1944-09-28	1994-08-24	307	102	0	0	0	0	102	0	0	0	0	0	0,41	1,78	1	3	-1,22	0		
753-409-11-6X	753-409-11-33	SJÖHOVET II	SJÖHOVET II	1944-09-28	1994-08-24	324	163	0	0	0	0	163	0	0	0	0	0	0,65		1					
753-409-11-6X	753-409-40-0	SJÖHOVET II	RAFSNÄS	1944-09-28	1988-10-03	613	180	0	0	0	0	180	0	0	0	0	0	0,72		1					
753-409-1-17X	753-409-1-31	LUGNVIK II	SOLBACKA II	1955-07-04	1973-07-05	0	0	0	0	0	0	0	0	0	0	0	0	0,00	0,00	0	0	0,00	0		
753-409-13-10	753-409-13-10	GRANHOLMEN	GRANHOLMEN	1927-04-27	1927-04-27	539	41	0	0	0	0	41	0	0	0	0	0	0,16	0,16	2	2	-1,84	0		
753-409-13-13X	753-409-13-28	WILHELMSBAD	ÅKES	1936-12-14	1987-01-27	46	17	0	0	0	0	17	0	0	0	0	0	0,07	0,18	1	2	-1,82	0		
753-409-13-13X	753-409-13-29	WILHELMSBAD	WILHELMSBAD	1936-12-14	1987-01-27	70	28	0	0	0	0	28	0	0	0	0	0	0,11		1					

Emätilan rek.nro Stomlägenhetens regnr.	Kiinteistön rek.nro Fastighetens regnr.	Emätilan nimi Stomlägenhetens namn	Kiinteistön nimi Fastighetens namn	Emätilan rek.pvm Stomlägen-hetens reg. datum	Kiinteistön rek.pvm Fastighetens reg. datum	Kartarantaviiva mitoitettavilla alueilla yhteensä (m) Sammanlagd kartstrandlinje på områdena som ska dimensioneras (m)	Muunnettu rantaviiva mitoitettavilla alueilla yhteensä (m) Sammanlagd omvandlad strandlinje på områdena som ska dimensioneras (m)	Muunnettu rantaviiva (m), manner, hyvä, 8 rp/km Omvandlad strandlinje (m), fastland, bra, 8 bp/km	Muunnettu rantaviiva (m), manner, keskiverto, 7 rp/km Omvandlad strandlinje (m), fastland, medelmättig, 7 bp/km	Muunnettu rantaviiva (m), manner, huono, 6 rp/km Omvandlad strandlinje (m), fastland, dålig, 6 bp/km	Muunnettu rantaviiva (m), sisäsaaristo, hyvä, 6 rp/km Omvandlad strandlinje (m), inre skärgården, bra, 6 bp/km	Muunnettu rantaviiva (m), sisäsaaristo, keskiverto, 5 rp/km Omvandlad strandlinje (m), inre skärgården, medelmättig, 5 bp/km	Muunnettu rantaviiva (m), sisäsaaristo, huono, 4 rp/km Omvandlad strandlinje (m), inre skärgården, dålig, 4 bp/km	Muunnettu rantaviiva (m), ulkosaaristo, hyvä, 4 rp/km Omvandlad strandlinje (m), yttre skärgården, bra, 4 bp/km	Muunnettu rantaviiva (m), ulkosaaristo, keskiverto, 3 rp/km Omvandlad strandlinje (m), yttre skärgården, medelmättig, 3 bp/km	Muunnettu rantaviiva (m), ulkosaaristo, huono, 2 rp/km Omvandlad strandlinje (m), yttre skärgården, dålig, 2 bp/km	Muunnettu rantaviiva (m), meri, EI uusia rakennuspaikkoja Omvandlad strandlinje (m), hav, INGA nya byggplatser	Laskennallinen rakennusoikeus Kalkylerad byggnadsrätt	Laskennallinen rakennusoikeus/emätila Kalkylerad byggnadsrätt/stomlägenhet	Käytetty rakennusoikeus Nyttjad byggnadsrätt	Käytetty rakennusoikeus/emätila Nyttjad byggnadsrätt/stomlägenhet	Potentiaalinen uusi rakennusoikeus/emätila Potentiell ny byggnadsrätt/stomlägenhet	Potentiaalinen uusi rakennusoikeus/emätila kokonaislukuna Potentiell ny byggnadsrätt/stomlägenhet i heltal	Potentiaalinen uusi rakennusoikeus osoitettuna kiinteistölle Potentiell ny byggnadsrätt anvisad åt fastigheten	Huom. Obs.
753-409-14-11	753-409-14-11	SKEPPARS	SKEPPARS	1958-03-11	1958-03-11	174	25	0	0	0	0	0	25	0	0	0	0	0,10	0,10	1	1	-0,90	0		
753-409-14-12	753-409-14-12	KESÄKOTI	KESÄKOTI	1958-03-11	1958-03-11	116	20	0	0	0	0	0	20	0	0	0	0	0,08	0,12	1	1	-0,88	0		
753-409-14-12	753-409-14-28	KESÄKOTI	Skeppars I	1958-03-11	2006-12-28	45	11	0	0	0	0	0	11	0	0	0	0	0,05		0					
753-409-15-25	753-409-15-25	NISSEBO II	NISSEBO II	1936-12-02	1936-12-02	0	0	0	0	0	0	0	0	0	0	0	0	0,00	0,00	1	1	-1,00	0		
753-409-15-26	753-409-15-26	KARLSBERG	KARLSBERG	1936-12-02	1936-12-02	82	34	0	0	0	0	0	34	0	0	0	0	0,13	0,13	1	1	-0,87	0		
753-409-16-7X	753-409-16-22	TORRBACKA	BACKA	1955-09-29	1989-07-11	61	17	0	0	0	0	0	17	0	0	0	0	0,07	0,07	1	1	-0,93	0		
753-409-1-7	753-409-1-7	TALLBACKA	TALLBACKA	1935-01-28	1935-01-28	95	24	0	0	0	0	0	24	0	0	0	0	0,09	0,09	0	0	0,09	0		
753-409-17-10X	753-409-17-13	KNUTERS	BJÖRKBACKA	1953-12-16	1963-11-14	104	26	0	0	0	0	0	26	0	0	0	0	0,10	0,10	2	2	-1,90	0		
753-409-18-7	753-409-18-7	STRANDBO	STRANDBO	1954-12-17	1954-12-17	0	0	0	0	0	0	0	0	0	0	0	0	0,00	0,00	0	0	0,00	0		
753-409-18-8X	753-409-18-40	SJÖHOVET I	HÄLLEBERGET	1954-12-17	1988-10-03	284	126	0	0	0	0	0	126	0	0	0	0	0,50	0,97	1	2	-1,03	0		
753-409-18-8X	753-409-18-42	SJÖHOVET I	SJÖHOVET	1954-12-17	1988-10-03	867	116	0	0	0	0	0	116	0	0	0	0	0,46		1					
753-409-20-0	753-409-20-0	BERGKULLA II	BERGKULLA II	1933-06-27	1933-06-27	47	24	0	0	0	0	0	24	0	0	0	0	0,09	0,09	1	1	-0,91	0		
753-409-2-10X	753-409-2-48	UDDAS I	BOVIK	1927-04-27	1982-06-22	126	55	0	0	0	0	0	55	0	0	0	0	0,22	0,80	1	4	-3,20	0		
753-409-2-10X	753-409-2-52	UDDAS I	BRUNNSBACKA	1927-04-27	1982-06-22	178	78	0	0	0	0	0	78	0	0	0	0	0,31		1					
753-409-2-10X	753-409-2-49	UDDAS I	UDDAS	1927-04-27	1982-06-22	149	63	0	0	0	0	0	63	0	0	0	0	0,25		2					
753-409-2-10X	753-409-2-51	UDDAS I	SOLKULLA I	1927-04-27	1982-06-22	61	6	0	0	0	0	0	6	0	0	0	0	0,02		0					
753-409-2-8X	753-409-2-50	UDDAS	SOLKULLA	1927-03-15	1982-06-22	396	174	0	0	0	0	0	174	0	0	0	0	0,70	0,70	2	2	-1,30	0		
753-409-36-12X	753-419-4-1528	AUNELA	Kallioranta	1949-03-11	2005-11-13	92	82	0	0	0	0	0	82	0	0	0	0	0,33	0,33	1	1	-0,67	0		
753-409-4-5	753-409-4-5	NISSEBO I	NISSEBO I	1936-12-02	1936-12-02	0	0	0	0	0	0	0	0	0	0	0	0	0,00	0,00	0	0	0,00	0		
753-409-4-6	753-409-4-6	BERGKULLA	BERGKULLA	1936-12-02	1936-12-02	40	20	0	0	0	0	0	20	0	0	0	0	0,08	0,08	1	1	-0,92	0		
753-409-6-17	753-409-6-17	SOLUDD	SOLUDD	1950-10-17	1950-10-17	136	31	0	0	0	0	0	31	0	0	0	0	0,12	0,12	1	1	-0,88	0		
753-409-6-8	753-409-6-8	SOLVIK	SOLVIK	1927-03-16	1927-03-16	155	39	0	0	0	0	0	39	0	0	0	0	0,16	0,16	1	1	-0,84	0		
753-409-7-10	753-409-7-10	VAINIOLA	VAINIOLA	1932-11-01	1932-11-01	93	23	0	0	0	0	0	23	0	0	0	0	0,09	0,09	1	1	-0,91	0		
753-409-7-26	753-409-7-26	LILL-KOTTES	LILL-KOTTES	1952-01-14	1952-01-14	55	14	0	0	0	0	0	14	0	0	0	0	0,06	0,06	1	1	-0,94	0		
753-409-7-27	753-409-7-27	SKÖNVIK	SKÖNVIK	1952-01-14	1952-01-14	33	8	0	0	0	0	0	8	0	0	0	0	0,03	0,03	0	0	0,03	0		
753-409-7-28	753-409-7-28	JATTAS	JATTAS	1952-01-14	1952-01-14	22	6	0	0	0	0	0	6	0	0	0	0	0,02	0,02	0	0	0,02	0		
753-409-9-6X	753-409-9-11	PALJOKI	AFTONSOL	1953-10-03	1964-04-10	88	17	0	0	0	0	0	17	0	0	0	0	0,07	0,07	1	1	-0,93	0		
753-410-1-100	753-410-1-100	VIKSBERG	VIKSBERG	1956-02-22	1956-02-22	60	15	0	0	15	0	0	0	0	0	0	0	0,09	0,09	1	1	-0,91	0		
753-410-1-101X	753-410-1-180	BACKMANSUDD	MIKAELS	1956-02-22	1973-03-12	82	17	17	0	0	0	0	0	0	0	0	0	0,14	1,77	1	3	-1,23	0		
753-410-1-101X	753-410-1-138	BACKMANSUDD	NY-ERYX	1956-02-22	1961-12-07	48	24	24	0	0	0	0	0	0	0	0	0	0,19		0					
753-410-1-101X	753-410-1-181	BACKMANSUDD	BACKMANSUDD	1956-02-22	1973-03-12	457	192	147	0	45	0	0	0	0	0	0	0	1,44		2					
753-410-1-102	753-410-1-102	IVARSBERG	IVARSBERG	1958-03-26	1958-03-26	0	0	0	0	0	0	0	0	0	0	0	0	0,00	0,00	1	1	-1,00	0		
753-410-1-103X	753-410-1-161	EIROMOSSE II	BERGA II	1958-03-26	1970-05-08	0	0	0	0	0	0	0	0	0	0	0	0	0,00	1,73	0	8	-6,27	0		
753-410-1-103X	753-410-1-147	EIROMOSSE II	STRANDBY VILLA II	1958-03-26	1964-12-11	0	0	0	0	0	0	0	0	0	0	0	0	0,00		0					
753-410-1-103X	753-410-1-176	EIROMOSSE II	MOSSHÄLLA	1958-03-26	1973-03-12	0	0	0	0	0	0	0	0	0	0	0	0	0,00		1					
753-410-1-103X	753-410-1-225	EIROMOSSE II	Hole In One	1958-03-26	2006-11-17	47	47	47	0	0	0	0	0	0	0	0	0	0,38		1					
753-410-1-103X	753-410-1-163	EIROMOSSE II	KATVE	1958-03-26	1970-05-08	0	0	0	0	0	0	0	0	0	0	0	0	0,00		1					
753-410-1-103X	753-410-1-177	EIROMOSSE II	MODAS	1958-03-26	1973-03-12	0	0	0	0	0	0	0	0	0	0	0	0	0,00		1					
753-410-1-103X	753-410-1-157	EIROMOSSE II	JOHANSDAL	1958-03-26	1970-05-08	0	0	0	0	0	0	0	0	0	0	0	0	0,00		1					
753-410-1-103X	753-410-1-162	EIROMOSSE II	CAIRO	1958-03-26	1970-05-08	0	0	0	0	0	0	0	0	0	0	0	0	0,00		0					
753-410-1-103X	753-410-1-226	EIROMOSSE II	Ålgberg	1958-03-26	2006-11-17	78	48	48	0	0	0	0	0	0	0	0	0	0,39		1					
753-410-1-103X	753-410-1-146	EIROMOSSE II	BRANTABA	1958-03-26	1964-12-11	0	0	0	0	0	0	0	0	0	0	0	0	0,00		0					
753-410-1-103X	753-410-1-156	EIROMOSSE II	VINGA	1958-03-26	1970-05-08	0	0	0	0	0	0	0	0	0	0	0	0	0,00		0					
753-410-1-103X	753-410-1-220	EIROMOSSE II	Sörup	1958-03-26	2002-09-25	38	38	38	0	0	0	0	0	0	0	0	0	0,31		1					
753-410-1-103X	753-410-1-178	EIROMOSSE II	EIROMOSSE II	1958-03-26	1973-03-12	46	37	37	0	0	0	0	0	0	0	0	0	0,30		0					
753-410-1-103X	753-410-1-195	EIROMOSSE II	ÖRNBERGET	1958-03-26	1978-07-13	66	45	45	0	0	0	0	0	0	0	0	0	0,36		1					
753-410-1-120X	753-410-1-207	SUSI	BERGA	1959-03-02	1993-05-13	0	0	0	0	0	0	0	0	0	0	0	0	0,00	1,47	0	3	-1,53	0		
753-410-1-120X	753-410-1-151	SUSI	STENSKYAN	1959-03-02	1965-04-26	0	0	0	0	0	0	0	0	0	0	0	0	0,00		1					
753-410-1-120X	753-410-1-186	SUSI	ÅSNÄS	1959-03-02	1975-02-25	52	26	26	0	0	0	0	0	0	0	0	0	0,21		1					

Emätilan rek.nro Stomlägenhetens regnr.	Kiinteistön rek.nro Fastighetens regnr.	Emätilan nimi Stomlägenhetens namn	Kiinteistön nimi Fastighetens namn	Emätilan rek.pvm Stomlägen-hetens reg. datum	Kiinteistön rek.pvm Fastighetens reg. datum	Kartarantaviiva mitoitettavilla alueilla yhteensä (m) Sammanlagd kartstrandlinje på områdena som ska dimensioneras (m)	Muunnettu rantaviiva mitoitettavilla alueilla yhteensä (m) Sammanlagd omvandlad strandlinje på områdena som ska dimensioneras (m)	Muunnettu rantaviiva (m), manner, hyvä, 8 rp/km Omvandlad strandlinje (m), fastland, bra, 8 bp/km	Muunnettu rantaviiva (m), manner, keskiverto, 7 rp/km Omvandlad strandlinje (m), fastland, medelmättig, 7 bp/km	Muunnettu rantaviiva (m), manner, huono, 6 rp/km Omvandlad strandlinje (m), fastland, dålig, 6 bp/km	Muunnettu rantaviiva (m), sisäsaaristo, hyvä, 6 rp/km Omvandlad strandlinje (m), inre skärgården, bra, 6 bp/km	Muunnettu rantaviiva (m), sisäsaaristo, keskiverto, 5 rp/km Omvandlad strandlinje (m), inre skärgården, medelmättig, 5 bp/km	Muunnettu rantaviiva (m), sisäsaaristo, huono, 4 rp/km Omvandlad strandlinje (m), inre skärgården, dålig, 4 bp/km	Muunnettu rantaviiva (m), ulkosaaristo, hyvä, 4 rp/km Omvandlad strandlinje (m), yttre skärgården, bra, 4 bp/km	Muunnettu rantaviiva (m), ulkosaaristo, keskiverto, 3 rp/km Omvandlad strandlinje (m), yttre skärgården, medelmättig, 3 bp/km	Muunnettu rantaviiva (m), ulkosaaristo, huono, 2 rp/km Omvandlad strandlinje (m), yttre skärgården, dålig, 2 bp/km	Muunnettu rantaviiva (m), meri, EI luusia rakennuspaikkoja Omvandlad strandlinje (m), hav, INGA nya byggplatser	Laskennallinen rakennusoikeus Kalkylerad byggnadsrätt	Laskennallinen rakennusoikeus/emätila Kalkylerad byggnadsrätt/stomlägenhet	Käytetty rakennusoikeus Nyttjad byggnadsrätt	Käytetty rakennusoikeus/emätila Nyttjad byggnadsrätt/stomlägenhet	Potentiaalinen uusi rakennusoikeus/emätila Potentiell ny byggnadsrätt/stomlägenhet	Potentiaalinen uusi rakennusoikeus/emätila kokonaislukuna Potentiell ny byggnadsrätt/stomlägenhet i heltal	Potentiaalinen uusi rakennusoikeus osoitettuna kiinteistölle Potentiell ny byggnadsrätt anvisad åt fastigheten	Huom. Obs.
753-410-1-120X	753-410-1-187	SUSI	SUSI	1959-03-02	1975-02-25	280	185	74	0	111	0	0	0	0	0	0	0	1,26		1					
753-410-1-121	753-410-1-121	BJÖRKEBO	BJÖRKEBO	1959-03-12	1959-03-12	0	0	0	0	0	0	0	0	0	0	0	0	0,00	0,00	1	1	-1,00	0		
753-410-1-122X	753-410-1-202	ESTBODA	ESTBODA	1959-03-12	1985-06-04	0	0	0	0	0	0	0	0	0	0	0	0	0,00	0,60	0	1	-0,40	0		
753-410-1-122X	753-410-1-200	ESTBODA	GRANUDDEN	1959-03-12	1985-06-04	52	45	45	0	0	0	0	0	0	0	0	0	0,36		1					
753-410-1-122X	753-410-1-201	ESTBODA	ESTBOVIK	1959-03-12	1985-06-04	70	30	30	0	0	0	0	0	0	0	0	0	0,24		0					
753-410-1-13X	753-410-1-153	BJÖRKBACKA	SOLVIK	1919-09-08	1966-02-25	58	7	0	0	7	0	0	0	0	0	0	0	0,04	0,04	1	2	-1,96	0		
753-410-1-13X	753-410-1-154	BJÖRKBACKA	STRANDÅKER II	1919-09-08	1966-02-25	0	0	0	0	0	0	0	0	0	0	0	0	0,00		0					
753-410-1-13X	753-410-1-155	BJÖRKBACKA	BJÖRKBACKA	1919-09-08	1966-02-25	0	0	0	0	0	0	0	0	0	0	0	0	0,00		1					
753-410-1-15	753-410-1-15	LILL-ENYX	LILL-ENYX	1923-12-07	1923-12-07	0	0	0	0	0	0	0	0	0	0	0	0	0,00	0,00	0	0	0,00	0		
753-410-1-16	753-410-1-16	ENYX	ENYX	1923-12-07	1923-12-07	265	121	0	0	121	0	0	0	0	0	0	0	0,73	0,73	1	1	-0,27	0		
753-410-1-17X	753-410-1-215	GUSTAFSBERG	Solstrand	1927-10-18	1999-10-21	15	15	0	0	15	0	0	0	0	0	0	0	0,09	1,02	0	2	-0,98	0		
753-410-1-17X	753-410-1-198	GUSTAFSBERG	VALKAMA	1927-10-18	1985-02-08	72	57	0	0	57	0	0	0	0	0	0	0	0,34		1					
753-410-1-17X	753-410-1-216	GUSTAFSBERG	GUSTAFSBERG	1927-10-18	1999-10-21	116	98	0	0	98	0	0	0	0	0	0	0	0,59		1					
753-410-1-19	753-410-1-19	LILLA TOMTEBO	LILLA TOMTEBO	1928-07-30	1928-07-30	20	10	10	0	0	0	0	0	0	0	0	0	0,08	0,08	0	0	0,08	0		
753-410-1-1X	753-410-1-219	ÄNGSHOLM VILLA	Ängsholmen	1884-07-02	2000-03-30	784	205	0	0	0	0	205	0	0	0	0	0	1,03	1,03	1	1	0,03	0		
753-410-1-27X	753-410-1-132	RÖNNÄS I	SOLKULLA II	1931-11-09	1961-02-18	0	0	0	0	0	0	0	0	0	0	0	0	0,00	0,13	1	2	-1,87	0		
753-410-1-27X	753-410-1-133	RÖNNÄS I	RÖNNÄS I	1931-11-09	1961-02-18	33	16	16	0	0	0	0	0	0	0	0	0	0,13		1					
753-410-1-29X	753-410-1-125	SOLHÄLL	SOLHÄLL II	1932-07-06	1960-08-11	0	0	0	0	0	0	0	0	0	0	0	0	0,00	0,57	0	1	-0,43	0		
753-410-1-29X	753-410-1-126	SOLHÄLL	SOLHÄLL	1932-07-06	1960-08-11	109	96	0	0	96	0	0	0	0	0	0	0	0,57		1					
753-410-1-2X	753-410-1-149	STRANDBY VILLA	BRANTABA II	1888-10-15	1964-12-11	26	16	16	0	0	0	0	0	0	0	0	0	0,13	0,92	0	1	-0,08	0		
753-410-1-2X	753-410-1-165	STRANDBY VILLA	BRANTABA III	1888-10-15	1971-04-29	6	0	0	0	0	0	0	0	0	0	0	0	0,00		0					
753-410-1-2X	753-410-1-166	STRANDBY VILLA	STRANDBY VILLA	1888-10-15	1971-04-29	240	100	100	0	0	0	0	0	0	0	0	0	0,80		1					
753-410-1-30X	753-410-1-183	KARLSBERG	SOLÅNG	1932-07-06	1974-10-16	0	0	0	0	0	0	0	0	0	0	0	0	0,00	0,10	1	4	-3,90	0		
753-410-1-30X	753-410-1-185	KARLSBERG	KARLSBERG	1932-07-06	1974-10-16	61	16	0	0	16	0	0	0	0	0	0	0	0,10		0					
753-410-1-30X	753-410-1-184	KARLSBERG	BJÖRKBACKA	1932-07-06	1974-10-16	0	0	0	0	0	0	0	0	0	0	0	0	0,00		1					
753-410-1-30X	753-410-1-182	KARLSBERG	VESTERNÄS	1932-07-06	1974-10-16	0	0	0	0	0	0	0	0	0	0	0	0	0,00		2					
753-410-1-32	753-410-1-32	SOLHÄLL I	SOLHÄLL I	1934-05-07	1934-05-07	36	27	0	0	27	0	0	0	0	0	0	0	0,16	0,16	1	1	-0,84	0		
753-410-1-34	753-410-1-34	EIROVIK	EIROVIK	1934-07-06	1934-07-06	190	51	51	0	0	0	0	0	0	0	0	0	0,41	0,41	1	1	-0,59	0		
753-410-1-36	753-410-1-36	MARIEBERG	MARIEBERG	1935-09-30	1935-09-30	86	21	21	0	0	0	0	0	0	0	0	0	0,17	0,17	1	1	-0,83	0		
753-410-1-37	753-410-1-37	STRANDBYVIK	STRANDBYVIK	1935-09-30	1935-09-30	162	41	41	0	0	0	0	0	0	0	0	0	0,33	0,33	1	1	-0,67	0		
753-410-1-38	753-410-1-38	HEMGÅRDEN	HEMGÅRDEN	1935-10-02	1935-10-02	45	29	0	0	29	0	0	0	0	0	0	0	0,18	0,18	1	1	-0,82	0		
753-410-1-39	753-410-1-39	VÄRMLAKS	VÄRMLAKS	1935-10-02	1935-10-02	103	26	0	0	26	0	0	0	0	0	0	0	0,15	0,15	1	1	-0,85	0		
753-410-1-40X	753-410-1-212	GRANBODA	GRANBODA	1936-05-11	1994-11-23	31	19	19	0	0	0	0	0	0	0	0	0	0,15	0,54	1	2	-1,46	0		
753-410-1-40X	753-410-1-213	GRANBODA	KARLSVIK	1936-05-11	1994-11-23	48	48	48	0	0	0	0	0	0	0	0	0	0,39		1					
753-410-1-43	753-410-1-43	BJÖRKBERGA	BJÖRKBERGA	1937-08-26	1937-08-26	13	7	7	0	0	0	0	0	0	0	0	0	0,05	0,05	2	2	-1,95	0		
753-410-1-44X	753-410-1-130	SOLKULLA	RÖNNÄS V	1937-08-26	1961-02-18	0	0	0	0	0	0	0	0	0	0	0	0	0,00	0,00	0	1	-1,00	0		
753-410-1-44X	753-410-1-131	SOLKULLA	SOLKULLA	1937-08-26	1961-02-18	0	0	0	0	0	0	0	0	0	0	0	0	0,00		1					
753-410-1-45	753-410-1-45	EIROTORP	EIROTORP	1937-08-26	1937-08-26	0	0	0	0	0	0	0	0	0	0	0	0	0,00	0,00	1	1	-1,00	0		
753-410-1-46	753-410-1-46	LARSUDD	LARSUDD	1938-09-22	1938-09-22	61	61	61	0	0	0	0	0	0	0	0	0	0,48	0,48	2	2	-1,52	0		
753-410-1-47	753-410-1-47	VÄRKULLA	VÄRKULLA	1938-09-22	1938-09-22	0	0	0	0	0	0	0	0	0	0	0	0	0,00	0,00	1	1	-1,00	0		
753-410-1-52	753-410-1-52	BERGBACKA	BERGBACKA	1939-05-01	1939-05-01	88	71	71	0	0	0	0	0	0	0	0	0	0,57	0,57	1	1	-0,43	0		
753-410-1-53	753-410-1-53	BERGBACKA II	BERGBACKA II	1945-04-18	1945-04-18	28	3	3	0	0	0	0	0	0	0	0	0	0,03	0,03	0	0	0,03	0		
753-410-1-55	753-410-1-55	SOLBERGA	SOLBERGA	1950-08-03	1950-08-03	22	22	22	0	0	0	0	0	0	0	0	0	0,17	0,17	0	0	0,17	0		
753-410-1-56	753-410-1-56	BERGBACKA I	BERGBACKA I	1950-08-03	1950-08-03	9	9	9	0	0	0	0	0	0	0	0	0	0,07	0,07	1	1	-0,93	0		
753-410-1-59	753-410-1-59	HONKARANTA	HONKARANTA	1952-02-19	1952-02-19	53	43	43	0	0	0	0	0	0	0	0	0	0,35	0,35	1	1	-0,65	0		
753-410-1-60	753-410-1-60	KVARNGLÄNTAN	KVARNGLÄNTAN	1952-02-19	1952-02-19	67	67	67	0	0	0	0	0	0	0	0	0	0,54	0,54	1	1	-0,46	0		
753-410-1-62	753-410-1-62	KULLEN	KULLEN	1952-08-23	1952-08-23	74	37	37	0	0	0	0	0	0	0	0	0	0,30	0,30	1	1	-0,70	0		
753-410-1-63	753-410-1-63	BERGA	BERGA	1952-08-23	1952-08-23	0	0	0	0	0	0	0	0	0	0	0	0	0,00	0,00	1	1	-1,00	0		
753-410-1-64	753-410-1-64	HÄLLINGE	HÄLLINGE	1952-08-23	1952-08-23	0	0	0	0	0	0	0	0	0	0	0	0	0,00	0,00	1	1	-1,00	0		

Emätilan rek.nro Stomlägenhetens regnr.	Kiinteistön rek.nro Fastighetens regnr.	Emätilan nimi Stomlägenhetens namn	Kiinteistön nimi Fastighetens namn	Emätilan rek.pvm Stomlägen-hetens reg. datum	Kiinteistön rek.pvm Fastighetens reg. datum	Kartarantaviiva mitoitettavilla alueilla yhteensä (m) Sammanlagd kartstrandlinje på områdena som ska dimensioneras (m)	Muunnettu rantaviiva mitoitettavilla alueilla yhteensä (m) Sammanlagd omvandlad strandlinje på områdena som ska dimensioneras (m)	Muunnettu rantaviiva (m), manner, hyvä, 8 rp/km Omvandlad strandlinje (m), fastland, bra, 8 bp/km	Muunnettu rantaviiva (m), manner, keskiverto, 7 rp/km Omvandlad strandlinje (m), fastland, medelmättig, 7 bp/km	Muunnettu rantaviiva (m), manner, huono, 6 rp/km Omvandlad strandlinje (m), fastland, dålig, 6 bp/km	Muunnettu rantaviiva (m), sisäsaaristo, hyvä, 6 rp/km Omvandlad strandlinje (m), inre skärgården, bra, 6 bp/km	Muunnettu rantaviiva (m), sisäsaaristo, keskiverto, 5 rp/km Omvandlad strandlinje (m), inre skärgården, medelmättig, 5 bp/km	Muunnettu rantaviiva (m), sisäsaaristo, huono, 4 rp/km Omvandlad strandlinje (m), inre skärgården, dålig, 4 bp/km	Muunnettu rantaviiva (m), ulkosaaristo, hyvä, 4 rp/km Omvandlad strandlinje (m), yttre skärgården, bra, 4 bp/km	Muunnettu rantaviiva (m), ulkosaaristo, keskiverto, 3 rp/km Omvandlad strandlinje (m), yttre skärgården, medelmättig, 3 bp/km	Muunnettu rantaviiva (m), ulkosaaristo, huono, 2 rp/km Omvandlad strandlinje (m), yttre skärgården, dålig, 2 bp/km	Muunnettu rantaviiva (m), meri, EI uusia rakennuspaikkoja Omvandlad strandlinje (m), hav, INGA nya byggplatser	Laskennallinen rakennusoikeus Kalkylerad byggnadsrätt	Laskennallinen rakennusoikeus/emätila Kalkylerad byggnadsrätt/stomlägenhet	Käytetty rakennusoikeus Nyttjad byggnadsrätt	Käytetty rakennusoikeus/emätila Nyttjad byggnadsrätt/stomlägenhet	Potentiaalinen uusi rakennusoikeus/emätila Potentiell ny byggnadsrätt/stomlägenhet	Potentiaalinen uusi rakennusoikeus/emätila kokonaislukuna Potentiell ny byggnadsrätt/stomlägenhet i heltal	Potentiaalinen uusi rakennusoikeus osoitettuna kiinteistölle Potentiell ny byggnadsrätt anvisad åt fastigheten	Huom. Obs.
753-410-1-66	753-410-1-66	VIKBERGA	VIKBERGA	1953-05-12	1953-05-12	56	28	0	0	28	0	0	0	0	0	0	0	0,17	0,17	1	1	-0,83	0		
753-410-1-68X	753-410-1-191	KVARNÄNGSBACKA	KVARNÄNGSBACKA	1953-11-02	1976-12-27	81	81	81	0	0	0	0	0	0	0	0	0	0,65	0,65	2	2	-1,35	0		
753-410-1-69X	753-410-1-214	ÄSNÄSSTRAND	ÄSGÅRD	1953-11-02	1997-03-27	18	13	13	0	0	0	0	0	0	0	0	0	0,11	0,11	1	1	-0,89	0		
753-410-1-70X	753-410-1-134	VAINUDDEN	HÄLLUDD	1953-11-02	1961-04-17	135	88	88	0	0	0	0	0	0	0	0	0	0,70	1,51	1	2	-0,49	0		
753-410-1-70X	753-410-1-140	VAINUDDEN	HEPOKALLIO	1953-11-02	1963-02-15	56	56	56	0	0	0	0	0	0	0	0	0	0,44		1					
753-410-1-70X	753-410-1-141	VAINUDDEN	HÄLLUDD II	1953-11-02	1963-02-15	9	5	5	0	0	0	0	0	0	0	0	0	0,04		0					
753-410-1-70X	753-410-1-142	VAINUDDEN	VAINUDDEN	1953-11-02	1963-02-15	60	40	40	0	0	0	0	0	0	0	0	0	0,32		0					
753-410-1-71	753-410-1-71	LUSTIGKULLA	LUSTIGKULLA	1953-11-02	1953-11-02	181	56	56	0	0	0	0	0	0	0	0	0	0,45	0,45	0	0	0,45	0		
753-410-1-75	753-410-1-75	SOLSTRAND	SOLSTRAND	1953-11-02	1953-11-02	42	17	17	0	0	0	0	0	0	0	0	0	0,14	0,14	1	1	-0,86	0		
753-410-1-76	753-410-1-76	SOMMARSTRAND	SOMMARSTRAND	1953-11-02	1953-11-02	62	29	29	0	0	0	0	0	0	0	0	0	0,23	0,23	1	1	-0,77	0		
753-410-1-77	753-410-1-77	GRÖNSKOGEN	GRÖNSKOGEN	1953-11-02	1953-11-02	0	0	0	0	0	0	0	0	0	0	0	0	0,00	0,00	1	1	-1,00	0		
753-410-1-78	753-410-1-78	SIESTA	SIESTA	1953-11-02	1953-11-02	106	66	0	0	66	0	0	0	0	0	0	0	0,40	0,40	1	1	-0,60	0		
753-410-1-79	753-410-1-79	KNALLHATTEN	KNALLHATTTEN	1953-11-02	1953-11-02	0	0	0	0	0	0	0	0	0	0	0	0	0,00	0,00	1	1	-1,00	0		
753-410-1-80	753-410-1-80	VIKÅNDA	VIKÅNDA	1953-11-02	1953-11-02	37	19	19	0	0	0	0	0	0	0	0	0	0,15	0,15	1	1	-0,85	0		
753-410-1-81	753-410-1-81	STENUDDEN	STENUDDEN	1953-11-02	1953-11-02	45	41	41	0	0	0	0	0	0	0	0	0	0,33	0,33	1	1	-0,67	0		
753-410-1-82	753-410-1-82	SOLKULLA	SOLKULLA	1953-11-02	1953-11-02	53	22	22	0	0	0	0	0	0	0	0	0	0,18	0,18	1	1	-0,82	0		
753-410-1-83	753-410-1-83	MAJUDD-MAINIEMI	MAJUDD-MAINIEMI	1953-11-02	1953-11-02	131	41	41	0	0	0	0	0	0	0	0	0	0,33	0,33	1	1	-0,67	0		
753-410-1-84	753-410-1-84	ANDERSBO	ANDERSBO	1953-11-02	1953-11-02	0	0	0	0	0	0	0	0	0	0	0	0	0,00	0,00	1	1	-1,00	0		
753-410-1-85	753-410-1-85	HITÅ	HITÅ	1953-11-02	1953-11-02	1	0	0	0	0	0	0	0	0	0	0	0	0,00	0,00	0	0	0,00	0		
753-410-1-86	753-410-1-86	VILLA TERRASSEN	VILLA TERRASSEN	1954-12-17	1954-12-17	0	0	0	0	0	0	0	0	0	0	0	0	0,00	0,00	1	1	-1,00	0		
753-410-1-92	753-410-1-92	TALLBO	TALLBO	1955-05-11	1955-05-11	60	39	39	0	0	0	0	0	0	0	0	0	0,31	0,31	1	1	-0,69	0		
753-410-1-93X	753-410-1-128	NORRSKOGEN	SJÖSALA	1955-05-11	1960-08-27	56	33	33	0	0	0	0	0	0	0	0	0	0,26	1,33	1	4	-2,67	0		
753-410-1-93X	753-410-1-136	NORRSKOGEN	LILL-BARSTU	1955-05-11	1961-11-07	202	72	72	0	0	0	0	0	0	0	0	0	0,57		1					
753-410-1-93X	753-410-1-144	NORRSKOGEN	TALLBO II	1955-05-11	1963-11-14	59	51	51	0	0	0	0	0	0	0	0	0	0,41		0					
753-410-1-93X	753-410-1-127	NORRSKOGEN	SOLBACKEN	1955-05-11	1960-08-27	57	11	11	0	0	0	0	0	0	0	0	0	0,09		1					
753-410-1-93X	753-410-1-217	NORRSKOGEN	Sunnanäs	1955-05-11	1999-12-15	0	0	0	0	0	0	0	0	0	0	0	0	0,00		1					
753-410-1-94	753-410-1-94	LILL-ERYX ANNEX	LILL-ERYX ANNEX	1955-09-29	1955-09-29	0	0	0	0	0	0	0	0	0	0	0	0	0,00	0,00	0	0	0,00	0		
753-410-1-95	753-410-1-95	ERYX ANNEX	ERYX ANNEX	1955-09-29	1955-09-29	28	9	8	0	1	0	0	0	0	0	0	0	0,07	0,07	0	0	0,07	0		
753-410-1-96	753-410-1-96	SIESTA II	SIESTA II	1955-11-04	1955-11-04	24	13	0	0	13	0	0	0	0	0	0	0	0,08	0,08	0	0	0,08	0		
753-410-1-97	753-410-1-97	VIKBERGA	VIKBERGA	1955-11-04	1955-11-04	78	39	0	0	39	0	0	0	0	0	0	0	0,23	0,23	0	0	0,23	0		
753-410-1-98	753-410-1-98	KLINTEN	KLINTEN	1955-11-04	1955-11-04	57	16	0	0	16	0	0	0	0	0	0	0	0,10	0,10	0	0	0,10	0		
753-411-1-3	753-411-1-3	BJÖRKUDDEN	BJÖRKUDDEN	1935-09-30	1935-09-30	152	62	0	0	0	0	0	62	0	0	0	0	0,25	0,25	1	1	-0,75	0		
753-411-1-4	753-411-1-4	STENBACKA I	STENBACKA I	1935-09-30	1935-09-30	13	13	0	0	0	0	0	13	0	0	0	0	0,05	0,05	1	1	-0,95	0		
753-411-1-40X	753-411-1-58	HUSÖ	HUSÖ	1940-02-07	1996-05-24	0	0	0	0	0	0	0	0	0	0	0	0	0,00	0,00	0	0	0,00	0		
753-412-9-0X	753-412-9-3	SÖDERVIK	OLASMAR	1933-08-03	1996-10-08	222	133	0	0	0	0	0	33	100	0	0	0	0,53	1,08	1	3	-1,92	0		
753-412-9-0X	753-412-9-4	SÖDERVIK	SÖDERVIK	1933-08-03	1996-10-08	617	137	0	0	0	0	0	14	123	0	0	0	0,55		2					
753-413-10-1X	753-413-10-14	TALLBACKA	OLOFSBERG	1936-05-13	1991-02-25	35	7	0	0	0	0	0	7	0	0	0	0	0,03	0,16	1	3	-2,84	0		
753-413-10-1X	753-413-10-15	TALLBACKA	KARLSSTRAND	1936-05-13	1991-02-25	46	11	0	0	0	0	0	11	0	0	0	0	0,05		0					
753-413-10-1X	753-413-10-16	TALLBACKA	RIBACKA	1936-05-13	1991-02-25	72	15	0	0	0	0	0	15	0	0	0	0	0,06		1					
753-413-10-1X	753-413-10-17	TALLBACKA	TALLBACKA	1936-05-13	1991-02-25	264	6	0	0	0	0	0	6	0	0	0	0	0,02		1					
753-413-10-3	753-413-10-3	NOTHOLMEN	NOTHOLMEN	1956-01-12	1956-01-12	0	0	0	0	0	0	0	0	0	0	0	0	0,00	0,00	1	1	-1,00	0		
753-413-10-4X	753-413-10-5	MOSSÄNG	SAARNIRANTA	1956-01-12	1962-02-17	66	8	0	0	0	0	0	8	0	0	0	0	0,03	0,28	1	6	-5,72	0		
753-413-10-4X	753-413-10-7	MOSSÄNG	GRISENISÄCKEN	1956-01-12	1972-04-19	0	0	0	0	0	0	0	0	0	0	0	0	0,00		1					
753-413-10-4X	753-413-10-8	MOSSÄNG	SAARNIRANTA II	1956-01-12	1972-04-19	0	0	0	0	0	0	0	0	0	0	0	0	0,00		0					
753-413-10-4X	753-413-10-10	MOSSÄNG	RYSÄLÄ	1956-01-12	1975-08-21	398	32	0	0	0	0	0	32	0	0	0	0	0,13		2					
753-413-10-4X	753-413-10-12	MOSSÄNG	SAUNALAHTI	1956-01-12	1981-09-28	59	21	0	0	0	0	0	21	0	0	0	0	0,08		1					
753-413-10-4X	753-413-10-13	MOSSÄNG	MOSSÄNG	1956-01-12	1981-09-28	40	8	0	0	0	0	0	8	0	0	0	0	0,03		1					
753-413-1-8	753-413-1-8	SOLHEM	SOLHEM	1934-02-28	1934-02-28	101	22	0	0	0	0	0	22	0	0	0	0	0,09	0,09	1	1	-0,91	0		
753-413-4-10	753-413-4-10	SIMSALÖ	SIMSALÖ	1915-10-06	1915-10-06	51	13	0	0	0	0	0	13	0	0	0	0	0,05	0,05	0	0	0,05	0		

Emätilan rek.nro Stomlägenhetens regnr.	Kiinteistön rek.nro Fastighetens regnr.	Emätilan nimi Stomlägenhetens namn	Kiinteistön nimi Fastighetens namn	Emätilan rek.pvm Stomlägen-hetens reg. datum	Kiinteistön rek.pvm Fastighetens reg. datum	Kartarantaviiva mitoitettavilla alueilla yhteensä (m) Sammanlagd kartstrandlinje på områdena som ska dimensioneras (m)	Muunnettu rantaviiva mitoitettavilla alueilla yhteensä (m) Sammanlagd omvandlad strandlinje på områdena som ska dimensioneras (m)	Muunnettu rantaviiva (m), manner, hyvä, 8 rp/km Omvandlad strandlinje (m), fastland, bra, 8 bp/km	Muunnettu rantaviiva (m), manner, keskiverto, 7 rp/km Omvandlad strandlinje (m), fastland, medelmättig, 7 bp/km	Muunnettu rantaviiva (m), manner, huono, 6 rp/km Omvandlad strandlinje (m), fastland, dålig, 6 bp/km	Muunnettu rantaviiva (m), sisäsaaristo, hyvä, 6 rp/km Omvandlad strandlinje (m), inre skärgården, bra, 6 bp/km	Muunnettu rantaviiva (m), sisäsaaristo, keskiverto, 5 rp/km Omvandlad strandlinje (m), inre skärgården, medelmättig, 5 bp/km	Muunnettu rantaviiva (m), sisäsaaristo, huono, 4 rp/km Omvandlad strandlinje (m), inre skärgården, dålig, 4 bp/km	Muunnettu rantaviiva (m), ulkosaaristo, hyvä, 4 rp/km Omvandlad strandlinje (m), yttre skärgården, bra, 4 bp/km	Muunnettu rantaviiva (m), ulkosaaristo, keskiverto, 3 rp/km Omvandlad strandlinje (m), yttre skärgården, medelmättig, 3 bp/km	Muunnettu rantaviiva (m), ulkosaaristo, huono, 2 rp/km Omvandlad strandlinje (m), yttre skärgården, dålig, 2 bp/km	Muunnettu rantaviiva (m), meri, EI uusia rakennuspaikkoja Omvandlad strandlinje (m), hav, INGA nya byggplatser	Laskennallinen rakennusoikeus Kalkylerad byggnadsrätt	Laskennallinen rakennusoikeus/emätila Kalkylerad byggnadsrätt/stomlägenhet	Käytetty rakennusoikeus Nyttjad byggnadsrätt	Käytetty rakennusoikeus/emätila Nyttjad byggnadsrätt/stomlägenhet	Potentiaalinen uusi rakennusoikeus/emätila Potentiell ny byggnadsrätt/stomlägenhet	Potentiaalinen uusi rakennusoikeus/emätila kokonaislukuna Potentiell ny byggnadsrätt/stomlägenhet i heltal	Potentiaalinen uusi rakennusoikeus osoitettuna kiinteistölle Potentiell ny byggnadsrätt anvisad åt fastigheten	Huom. Obs.
753-414-1-30	753-414-1-30	ESKOLA	ESKOLA	1929-01-10	1929-01-10	79	31	0	0	0	31	0	0	0	0	0	0	0,19	0,19	1	1	-0,81	0		
753-414-1-31	753-414-1-31	FRANSSILA	FRANSSILA	1929-01-10	1929-01-10	174	41	0	0	0	41	0	0	0	0	0	0	0,25	0,25	1	1	-0,75	0		
753-414-1-32	753-414-1-32	SVEDJEHOLM	SVEDJEHOLM	1929-01-10	1929-01-10	281	126	0	0	0	126	0	0	0	0	0	0	0,76	0,76	1	1	-0,24	0		
753-414-1-46	753-414-1-46	LILLA SVEDJEHOLMEN	LILLA SVEDJEHOLMEN	1931-05-19	1931-05-19	270	129	0	0	0	129	0	0	0	0	0	0	0,78	0,78	1	1	-0,22	0		
753-414-1-72	753-414-1-72	EIRO I	EIRO I	1944-07-22	1944-07-22	7	4	4	0	0	0	0	0	0	0	0	0	0,03	0,03	1	1	-0,97	0		
753-414-2-1	753-414-2-1	BORGARHOLMEN	BORGARHOLMEN	1910-11-21	1910-11-21	0	0	0	0	0	0	0	0	0	0	0	0	0,00	0,00	2	2	-2,00	0		
753-414-2-2X	753-414-2-24	SOLBACKA	SOLBACKA	1918-04-26	1981-10-28	0	0	0	0	0	0	0	0	0	0	0	0	0,00	0,00	1	1	-1,00	0		
753-414-3-29	753-414-3-29	VÅRBACKA	VÅRBACKA	1936-09-03	1936-09-03	111	26	26	0	0	0	0	0	0	0	0	0	0,21	0,21	1	1	-0,79	0		
753-414-3-4	753-414-3-4	ÅNGSHOLMEN	ÅNGSHOLMEN	1919-05-26	1919-05-26	338	133	0	0	0	0	133	0	0	0	0	0	0,67	0,67	1	1	-0,33	0		
753-414-3-6X	753-414-3-88	SOLVIK	Solvik	1919-06-14	1964-09-22	51	51	51	0	0	0	0	0	0	0	0	0	0,41	0,77	1	2	-1,23	0		
753-414-3-6X	753-414-3-89	SOLVIK	KOMMOLA	1919-06-14	1964-09-22	85	46	46	0	0	0	0	0	0	0	0	0	0,36		1			0		
753-414-3-8	753-414-3-8	RÖNNKULLA	RÖNNKULLA	1922-12-04	1922-12-04	85	60	60	0	0	0	0	0	0	0	0	0	0,48	0,48	2	2	-1,52	0		
753-415-1-0	753-415-1-0	NORRUDD	NORRUDD	1931-09-09	1931-09-09	362	171	0	0	0	0	0	0	0	171	0	0	0,51	0,51	0	0	0,51	1	1	Rakennusoikeutta ei ole osoitettu, VR-alueella (omistaja Vantaan kaupunki). Ingen byggnadsrätt har anvisats, på VR-område (ägare Vanda stad).
753-415-10-0X	753-415-10-1	ÖSTERUDD	BERGBO	1931-09-09	1966-02-26	167	127	0	0	0	0	0	0	0	127	0	0	0,38	0,56	1	2	-1,44	0		
753-415-10-0X	753-415-10-2	ÖSTERUDD	ÖSTERUDD	1931-09-09	1966-02-26	188	60	0	0	0	0	0	0	0	60	0	0	0,18		1			0		
753-415-11-1	753-415-11-1	HÄLLEBO	HÄLLEBO	1951-12-11	1951-12-11	25	9	0	0	0	0	0	0	0	9	0	0	0,03	0,03	1	1	-0,97	0		
753-415-11-2X	753-415-11-11	FRANSINABO	HEIMERS	1951-12-11	1960-04-29	34	27	0	0	0	0	0	0	0	27	0	0	0,08	0,12	1	2	-1,88	0		
753-415-11-2X	753-415-11-13	FRANSINABO	FRANSINABO	1951-12-11	1967-06-01	44	14	0	0	0	0	0	0	0	14	0	0	0,04		1			0		
753-415-11-3	753-415-11-3	NORDANVIK	NORDANVIK	1951-12-11	1951-12-11	44	44	0	0	0	0	0	0	0	44	0	0	0,13	0,13	1	1	-0,87	0		
753-415-11-4	753-415-11-4	WALL-HARA	WALL-HARA	1951-12-11	1951-12-11	64	64	0	0	0	0	0	0	0	64	0	0	0,19	0,19	1	1	-0,81	0		
753-415-11-5	753-415-11-5	FRIDBO	FRIDBO	1951-12-11	1951-12-11	80	62	0	0	0	0	0	0	0	62	0	0	0,18	0,18	1	1	-0,82	0		
753-415-11-6	753-415-11-6	GRANLUND	GRANLUND	1951-12-11	1951-12-11	68	15	0	0	0	0	0	0	0	15	0	0	0,05	0,05	1	1	-0,95	0		
753-415-11-7	753-415-11-7	SOLHÄLLA	SOLHÄLLA	1951-12-11	1951-12-11	57	45	0	0	0	0	0	0	0	45	0	0	0,14	0,14	1	1	-0,86	0		
753-415-11-8	753-415-11-8	ALVIK	ALVIK	1951-12-11	1951-12-11	74	50	0	0	0	0	0	0	0	50	0	0	0,15	0,15	1	1	-0,85	0		
753-415-11-9	753-415-11-9	VESTERUDD	VESTERUDD	1951-12-11	1951-12-11	363	88	0	0	0	0	0	0	0	88	0	0	0,26	0,26	1	1	-0,74	0		
753-415-12-0X	753-415-12-1	GRÖNABERG	MAJARANTA	1931-09-09	1966-05-02	162	144	0	0	0	0	0	0	0	144	0	0	0,43	0,81	1	6	-5,19	0		
753-415-12-0X	753-415-12-3	GRÖNABERG	VIIDAKKO	1931-09-09	1987-01-16	92	32	0	0	0	0	0	0	0	32	0	0	0,09		1					
753-415-12-0X	753-415-12-4	GRÖNABERG	GRÖNABERG	1931-09-09	1987-01-16	269	96	0	0	0	0	0	0	0	96	0	0	0,29		4					
753-415-13-2X	753-415-13-3	ÖSTERSOL	SOLGLÄNTAN	1959-03-12	1996-09-03	147	147	0	0	0	0	0	0	0	147	0	0	0,44	0,80	1	2	-1,20	0		
753-415-13-2X	753-415-13-4	ÖSTERSOL	ÖSTERSOL	1959-03-12	1996-09-03	215	121	0	0	0	0	0	0	0	121	0	0	0,36		1					
753-415-14-1	753-415-14-1	MERIPIRTTI	MERIPIRTTI	1958-12-11	1958-12-11	74	33	0	0	0	0	0	0	0	33	0	0	0,10	0,10	1	1	-0,90	0		
753-415-14-2	753-415-14-2	TERVAPIRTTI	TERVAPIRTTI	1958-12-11	1958-12-11	31	31	0	0	0	0	0	0	0	31	0	0	0,09	0,09	1	1	-0,91	0		
753-415-14-3	753-415-14-3	SUVIRANTA	SUVIRANTA	1958-12-11	1958-12-11	57	57	0	0	0	0	0	0	0	57	0	0	0,17	0,17	1	1	-0,83	0		
753-430-1-82	753-430-1-82	GRANKULLA 2	GRANKULLA 2	1949-12-31	1949-12-31	0	0	0	0	0	0	0	0	0	0	0	0	0,00	0,00	1	1	-1,00	0		
753-415-15-1	753-415-15-1	KIVIRANTA	KIVIRANTA	1950-05-11	1950-05-11	83	27	0	0	0	0	0	0	0	27	0	0	0,08	0,08	1	1	-0,92	0		
753-415-15-2	753-415-15-2	SANDVIKEN	SANDVIKEN	1950-05-11	1950-05-11	125	90	0	0	0	0	0	0	0	90	0	0	0,27	0,27	1	1	-0,73	0		
753-415-16-0X	753-415-16-2	SÖDERUDD	Söderudd	1931-09-09	2006-12-16	189	68	0	0	0	0	0	0	0	68	0	0	0,20	0,53	1	2	-1,47	0		
753-415-16-0X	753-415-16-1	SÖDERUDD	Heppa	1931-09-09	2006-12-16	146	108	0	0	0	0	0	0	0	108	0	0	0,32		1					
753-415-17-0	753-415-17-0	KLOBBSUND	KLOBBSUND	1931-09-09	1931-09-09	257	47	0	0	0	0	0	0	0	47	0	0	0,14	0,14	1	1	-0,86	0		
753-415-18-0X	753-415-18-1	KLOBBVIKEN	KLOBBUDDEN	1931-09-09	1986-02-12	257	52	0	0	0	0	0	0	0	52	0	0	0,16	0,23	0	1	-0,77	0		
753-415-18-0X	753-415-18-2	KLOBBVIKEN	KLOBBVIKEN	1931-09-09	1986-02-12	91	23	0	0	0	0	0	0	0	23	0	0	0,07		1					
753-415-19-1	753-415-19-1	SALMIKALLIO	SALMIKALLIO	1951-04-02	1951-04-02	78	31	0	0	0	0	0	0	0	31	0	0	0,09	0,09	1	1	-0,91	0		

Emätilan rek.nro Stomlägenhetens regnr.	Kiinteistön rek.nro Fastighetens regnr.	Emätilan nimi Stomlägenhetens namn	Kiinteistön nimi Fastighetens namn	Emätilan rek.pvm Stomlägen-hetens reg. datum	Kiinteistön rek.pvm Fastighetens reg. datum	Kartarantaviiva mitoitettavilla alueilla yhteensä (m) Sammanlagd kartstrandlinje på områdena som ska dimensioneras (m)	Muunnettu rantaviiva mitoitettavilla alueilla yhteensä (m) Sammanlagd omvandlad strandlinje på områdena som ska dimensioneras (m)	Muunnettu rantaviiva (m), manner, hyvä, 8 rp/km Omvandlad strandlinje (m), fastland, bra, 8 bp/km	Muunnettu rantaviiva (m), manner, keskiverto, 7 rp/km Omvandlad strandlinje (m), fastland, medelmättig, 7 bp/km	Muunnettu rantaviiva (m), manner, huono, 6 rp/km Omvandlad strandlinje (m), fastland, dålig, 6 bp/km	Muunnettu rantaviiva (m), sisäsaaristo, hyvä, 6 rp/km Omvandlad strandlinje (m), inre skärgården, bra, 6 bp/km	Muunnettu rantaviiva (m), sisäsaaristo, keskiverto, 5 rp/km Omvandlad strandlinje (m), inre skärgården, medelmättig, 5 bp/km	Muunnettu rantaviiva (m), sisäsaaristo, huono, 4 rp/km Omvandlad strandlinje (m), inre skärgården, dålig, 4 bp/km	Muunnettu rantaviiva (m), ulkosaaristo, hyvä, 4 rp/km Omvandlad strandlinje (m), yttre skärgården, bra, 4 bp/km	Muunnettu rantaviiva (m), ulkosaaristo, keskiverto, 3 rp/km Omvandlad strandlinje (m), yttre skärgården, medelmättig, 3 bp/km	Muunnettu rantaviiva (m), ulkosaaristo, huono, 2 rp/km Omvandlad strandlinje (m), yttre skärgården, dålig, 2 bp/km	Muunnettu rantaviiva (m), meri, EI uusia rakennuspaikkoja Omvandlad strandlinje (m), hav, INGA nya byggplatser	Laskennallinen rakennusoikeus Kalkylerad byggnadsrätt	Laskennallinen rakennusoikeus/emätila Kalkylerad byggnadsrätt/stomlägenhet	Käytetty rakennusoikeus Nyttjad byggnadsrätt	Käytetty rakennusoikeus/emätila Nyttjad byggnadsrätt/stomlägenhet	Potentiaalinen uusi rakennusoikeus/emätila Potentiell ny byggnadsrätt/stomlägenhet	Potentiaalinen uusi rakennusoikeus/emätila kokonaislukuna Potentiell ny byggnadsrätt/stomlägenhet i heltal	Potentiaalinen uusi rakennusoikeus osoitettuna kiinteistölle Potentiell ny byggnadsrätt anvisad åt fastigheten	Huom. Obs.
753-415-19-2	753-415-19-2	SUNDSBERG	SUNDSBERG	1951-04-02	1951-04-02	95	20	0	0	0	0	0	0	0	20	0	0	0,06	0,06	1	1	-0,94	0		
753-415-2-0	753-415-2-0	SÄLVIK	SÄLVIK	1931-09-09	1931-09-09	226	112	0	0	0	0	0	0	0	112	0	0	0,34	0,34	1	1	-0,66	0		
753-415-20-1	753-415-20-1	LAHDENPOHJA	LAHDENPOHJA	1950-08-04	1950-08-04	61	20	0	0	0	0	0	0	0	20	0	0	0,06	0,06	1	1	-0,94	0		
753-415-20-2	753-415-20-2	GRÖNAVIK	GRÖNAVIK	1950-08-04	1950-08-04	165	71	0	0	0	0	0	0	0	71	0	0	0,21	0,21	1	1	-0,79	0		
753-415-21-3	753-415-21-3	SAUNARANTA	SAUNARANTA	1952-02-01	1952-02-01	67	67	0	0	0	0	0	0	0	67	0	0	0,20	0,20	1	1	-0,80	0		
753-415-21-4	753-415-21-4	OLAVINLAHTI	OLAVINLAHTI	1952-02-01	1952-02-01	63	24	0	0	0	0	0	0	0	24	0	0	0,07	0,07	1	1	-0,93	0		
753-415-21-5	753-415-21-5	SAUNARANTA I	SAUNARANTA I	1952-03-07	1952-03-07	33	33	0	0	0	0	0	0	0	33	0	0	0,10	0,10	0	0	0,10	0		
753-415-21-6	753-415-21-6	SKYTTEBO	SKYTTEBO	1952-03-07	1952-03-07	55	55	0	0	0	0	0	0	0	55	0	0	0,16	0,16	1	1	-0,84	0		
753-415-21-7X	753-415-21-9	GRANLANDET	GRANLANDET	1952-03-07	1973-03-09	361	137	0	0	0	0	0	0	0	137	0	0	0,41	1,15	2	4	-2,85	0		
753-415-21-7X	753-415-21-8	GRANLANDET	MAJKNALLEN	1952-03-07	1973-03-09	291	248	0	0	0	0	0	0	0	248	0	0	0,74		2					
753-415-22-0X	753-415-22-3	BERGUDDEN	ONNELA II	1931-09-09	1966-01-07	21	12	0	0	0	0	0	0	0	12	0	0	0,04	0,47	1	3	-2,53	0		
753-415-22-0X	753-415-22-4	BERGUDDEN	BERGUDDEN	1931-09-09	1966-01-07	87	87	0	0	0	0	0	0	0	87	0	0	0,26		1					
753-415-22-0X	753-415-22-1	BERGUDDEN	BERGBO	1931-09-09	1959-12-29	75	58	0	0	0	0	0	0	0	58	0	0	0,17		1					
753-415-23-0X	753-415-23-6	SKRAKUDDEN	ÖSTERLÅGE	1931-09-09	1970-10-13	53	27	0	0	0	0	0	0	0	27	0	0	0,08	0,47	1	2	-1,53	0		
753-415-23-0X	753-415-23-3	SKRAKUDDEN	ONNELA	1931-09-09	1966-01-07	79	4	0	0	0	0	0	0	0	4	0	0	0,01		0					
753-415-23-0X	753-415-23-4	SKRAKUDDEN	SKRAKUDDEN	1931-09-09	1966-01-07	169	126	0	0	0	0	0	0	0	126	0	0	0,38		1					
753-415-24-0X	753-415-24-3	LINDVIKEN	LINDVIKEN II	1931-09-09	1971-04-29	0	0	0	0	0	0	0	0	0	0	0	0	0,00	0,21	0	2	-1,79	0		
753-415-24-0X	753-415-24-2	LINDVIKEN	LINDVIKEN	1931-09-09	1959-12-29	76	17	0	0	0	0	0	0	0	17	0	0	0,05		1					
753-415-24-0X	753-415-37-0	LINDVIKEN	SOLSTRAND	1931-09-09	1988-08-08	151	53	0	0	0	0	0	0	0	53	0	0	0,16		1					
753-415-25-0X	753-415-25-1	HALSÖR	HALSÖR	1931-09-09	1999-06-02	459	117	0	0	0	0	0	0	0	117	0	0	0,35	0,77	1	2	-1,23	0		
753-415-25-0X	753-415-38-1	HALSÖR	Tryeln	1931-09-09	1999-06-02	1030	139	0	0	0	0	0	0	0	139	0	0	0,42		1					
753-415-26-0X	753-415-26-1	TALLUDDEN	TALLUDDEN	1931-09-09	1999-06-02	507	212	0	0	0	0	0	0	0	212	0	0	0,64	0,64	1	1	-0,36	0		
753-415-27-0	753-415-27-0	SKRAKAHOLMEN	SKRAKAHOLMEN	1931-09-09	1931-09-09	0	0	0	0	0	0	0	0	0	0	0	0	0,00	0,00	1	1	-1,00	0		
753-415-28-0	753-415-28-0	SMEDJEUDDEN	SMEDJEUDDEN	1931-09-09	1931-09-09	326	154	0	0	0	0	0	0	0	0	154	0	0,31	0,31	0	0	0,31	0		
753-415-29-0X	753-415-29-2	ASPLANDET	ASPVIKEN	1931-09-09	1973-07-06	119	66	0	0	0	0	0	0	0	0	66	0	0,13	0,65	1	4	-3,35	0		
753-415-29-0X	753-415-29-5	ASPLANDET	ASPSTRAND	1931-09-09	1994-08-09	119	67	0	0	0	0	0	0	0	0	67	0	0,13		1					
753-415-29-0X	753-415-29-3	ASPLANDET	ASPLANDET	1931-09-09	1973-07-06	243	168	0	0	0	0	0	0	0	0	168	0	0,34		1					
753-415-29-0X	753-415-29-4	ASPLANDET	KÄLLVIKEN	1931-09-09	1994-08-09	48	23	0	0	0	0	0	0	0	0	23	0	0,05		1					
753-415-3-0	753-415-3-0	BLOMSTERKULLA	BLOMSTERKULLA	1931-09-09	1931-09-09	765	511	0	0	0	0	0	0	0	511	0	0	1,53	1,53	0	0	1,53	2	2	**Rakennusoikeutta ei ole osoitettu, VR-alueella (omistaja Vantaan kaupunki). Ingen byggnadsrätt har anvisats, på VR-område (ägare Vanda stad).**
753-415-30-0X	753-415-30-1	ASPUDDEN	SÖDERVIK	1931-09-09	1961-08-29	259	90	0	0	0	0	0	0	0	0	90	0	0,18	0,59	1	3	-2,41	0		
753-415-30-0X	753-415-30-2	ASPUDDEN	ASPUDDEN	1931-09-09	1961-08-29	542	204	0	0	0	0	0	0	0	0	204	0	0,41		2					
753-415-31-0X	753-415-31-1	FÅRHOLMEN	TUULENTUPA	1931-09-09	1969-01-17	87	40	0	0	0	0	0	0	40	0	0	0	0,16	0,45	1	3	-2,55	0		
753-415-31-0X	753-415-31-2	FÅRHOLMEN	ÖSTERSTRAND	1931-09-09	1969-01-17	95	39	0	0	0	0	0	0	39	0	0	0	0,16		1					
753-415-31-0X	753-415-31-3	FÅRHOLMEN	FÅRHOLMEN	1931-09-09	1969-01-17	97	33	0	0	0	0	0	0	33	0	0	0	0,13		1					
753-415-32-0	753-415-32-0	STENUDD	STENUDD	1931-09-09	1931-09-09	419	185	0	0	0	0	0	0	185	0	0	0	0,74	0,74	1	1	-0,26	0		
753-415-33-0	753-415-33-0	HARUDD	HARUDD	1931-09-09	1931-09-09	481	265	0	0	0	0	0	0	265	0	0	0	1,06	1,06	1	1	0,06	0		
753-415-34-0	753-415-34-0	LÅNGÖRN	LÅNGÖRN	1931-09-09	1931-09-09	1633	591	0	0	0	0	0	0	0	0	497	94	0,99	0,99	1	1	-0,01	0		
753-415-35-0	753-415-35-0	SANDÅSEN	SANDÅSEN	1931-09-09	1931-09-09	392	194	0	0	0	0	0	0	0	152	0	42	0,46	0,46	1	1	-0,54	0		
753-415-36-0X	753-415-36-1	TRUTLANDET	TALLÅSEN	1931-09-09	1966-02-26	507	456	0	0	0	0	0	0	0	66	0	390	0,20	1,76	0	2	-0,24	0		
753-415-36-0X	753-415-36-4	TRUTLANDET	RÖNNHÄLLEN	1931-09-09	1983-09-26	0	0	0	0	0	0	0	0	0	0	0	0	0,00		0					
753-415-36-0X	753-415-36-3	TRUTLANDET	TRUTLANDET	1931-09-09	1966-02-26	360	346	0	0	0	0	0	0	0	346	0	0	1,04		1					
753-415-36-0X	753-415-36-5	TRUTLANDET	VESTERUDD	1931-09-09	1983-09-26	468	399	0	0	0	0	0	0	0	174	0	225	0,52		1					

Emätilan rek.nro Stomlägenhetens regnr.	Kiinteistön rek.nro Fastighetens regnr.	Emätilan nimi Stomlägenhetens namn	Kiinteistön nimi Fastighetens namn	Emätilan rek.pvm Stomlägen-hetens reg. datum	Kiinteistön rek.pvm Fastighetens reg. datum	Kartarantaviiva mitoitettavilla alueilla yhteensä (m) Sammanlagd kartstrandlinje på områdena som ska dimensioneras (m)	Muunnettu rantaviiva mitoitettavilla alueilla yhteensä (m) Sammanlagd omvandlad strandlinje på områdena som ska dimensioneras (m)	Muunnettu rantaviiva (m), manner, hyvä, 8 rp/km Omvandlad strandlinje (m), fastland, bra, 8 bp/km	Muunnettu rantaviiva (m), manner, keskiverto, 7 rp/km Omvandlad strandlinje (m), fastland, medelmättig, 7 bp/km	Muunnettu rantaviiva (m), manner, huono, 6 rp/km Omvandlad strandlinje (m), fastland, dålig, 6 bp/km	Muunnettu rantaviiva (m), sisäsaaristo, hyvä, 6 rp/km Omvandlad strandlinje (m), inre skärgården, bra, 6 bp/km	Muunnettu rantaviiva (m), sisäsaaristo, keskiverto, 5 rp/km Omvandlad strandlinje (m), inre skärgården, medelmättig, 5 bp/km	Muunnettu rantaviiva (m), sisäsaaristo, huono, 4 rp/km Omvandlad strandlinje (m), inre skärgården, dålig, 4 bp/km	Muunnettu rantaviiva (m), ulkosaaristo, hyvä, 4 rp/km Omvandlad strandlinje (m), yttre skärgården, bra, 4 bp/km	Muunnettu rantaviiva (m), ulkosaaristo, keskiverto, 3 rp/km Omvandlad strandlinje (m), yttre skärgården, medelmättig, 3 bp/km	Muunnettu rantaviiva (m), ulkosaaristo, huono, 2 rp/km Omvandlad strandlinje (m), yttre skärgården, dålig, 2 bp/km	Muunnettu rantaviiva (m), meri, EI luusia rakennuspaikkoja Omvandlad strandlinje (m), hav, INGA nya byggplatser	Laskennallinen rakennusoikeus Kalkylerad byggnadsrätt	Laskennallinen rakennusoikeus/emätila Kalkylerad byggnadsrätt/stomlägenhet	Käytetty rakennusoikeus Nyttjad byggnadsrätt	Käytetty rakennusoikeus/emätila Nyttjad byggnadsrätt/stomlägenhet	Potentiaalinen uusi rakennusoikeus/emätila Potentiell ny byggnadsrätt/stomlägenhet	Potentiaalinen uusi rakennusoikeus/emätila kokonaislukuna Potentiell ny byggnadsrätt/stomlägenhet i heltal	Potentiaalinen uusi rakennusoikeus osoitettuna kiinteistölle Potentiell ny byggnadsrätt anvisad åt fastigheten	Huom. Obs.
753-415-4-0	753-415-4-0	BERGBO	BERGBO	1931-09-09	1931-09-09	292	79	0	0	0	0	0	0	0	79	0	0	0,24	0,24	1	1	-0,76	0		
753-415-5-0	753-415-5-0	FISKEVIK	FISKEVIK	1931-09-09	1931-09-09	218	50	0	0	0	0	0	0	0	50	0	0	0,15	0,15	1	1	-0,85	0		
753-415-6-0	753-415-6-0	TRÄSKVIK	TRÄSKVIK	1931-09-09	1931-09-09	34	8	0	0	0	0	0	0	0	8	0	0	0,03	0,03	2	2	-1,97	0		
753-415-7-1	753-415-7-1	TALLHOLMEN	TALLHOLMEN	1932-11-17	1932-11-17	1141	603	0	0	0	0	0	0	419	0	0	184	1,67	1,67	2	2	-0,33	0		
753-415-7-2	753-415-7-2	LÖVSAL	LÖVSAL	1932-11-17	1932-11-17	182	28	0	0	0	0	0	0	0	28	0	0	0,08	0,08	1	1	-0,92	0		
753-415-8-0	753-415-8-0	GUNNEBO	GUNNEBO	1931-09-09	1931-09-09	85	50	0	0	0	0	0	0	0	50	0	0	0,15	0,15	1	1	-0,85	0		
753-415-9-0	753-415-9-0	SOLBACKA	SOLBACKA	1931-09-09	1931-09-09	193	83	0	0	0	0	0	0	0	83	0	0	0,25	0,25	1	1	-0,75	0		
753-416-11-1	753-416-11-1	SVANÖRN	SVANÖRN	1917-01-27	1917-01-27	0	0	0	0	0	0	0	0	0	0	0	0	0,00	0,00	1	1	-1,00	0		
753-416-11-2X	753-416-11-49	EDISHOLMAR	ESKHOLMEN	1917-10-03	1962-08-29	231	49	0	0	0	49	0	0	0	0	0	0	0,30	0,30	1	3	-2,70	0		
753-416-11-2X	753-416-11-50	EDISHOLMAR	IPPOCAMPO	1917-10-03	1962-08-29	0	0	0	0	0	0	0	0	0	0	0	0	0,00		1					
753-416-11-2X	753-416-11-51	EDISHOLMAR	LILL-BJÖRKHOLMEN	1917-10-03	1962-08-29	0	0	0	0	0	0	0	0	0	0	0	0	0,00		1					
753-416-1-19	753-416-1-19	BJÖRKHOLMEN I	BJÖRKHOLMEN I	1952-02-01	1952-02-01	32	16	0	0	0	16	0	0	0	0	0	0	0,10	0,10	1	1	-0,90	0		
753-416-1-20X	753-416-52-1	NORRSTRAND I	SOLPLAY	1952-02-01	1993-03-26	0	0	0	0	0	0	0	0	0	0	0	0	0,00	0,44	0	1	-0,56	0		
753-416-1-20X	753-416-51-0	NORRSTRAND I	TUTTEBO	1952-02-01	1983-11-08	90	73	0	0	0	73	0	0	0	0	0	0	0,44		1					
753-416-12-124X	753-416-12-148	PRÄSTGÅRDEN	PRÄSTGÅRDEN	1957-02-07	1998-01-09	315	35	0	0	0	35	0	0	0	0	0	0	0,21	0,21	0	0	0,21	0		
753-416-1-21X	753-416-61-0	SÖDERNÄS	SÖDERNÄS	1952-02-01	1993-08-26	96	17	0	0	0	17	0	0	0	0	0	0	0,10	0,10	1	1	-0,90	0		
753-416-1-22	753-416-1-22	BJÖRKHOLMEN V	BJÖRKHOLMEN V	1952-02-01	1952-02-01	30	7	0	0	0	7	0	0	0	0	0	0	0,04	0,04	0	0	0,04	0		
753-416-1-23X	753-416-52-2	NORRSTRAND II	NORRSTRAND	1952-02-01	1993-03-26	97	79	0	0	0	79	0	0	0	0	0	0	0,47	0,47	1	1	-0,53	0		
753-416-2-26	753-416-2-26	BJÖRKHOLMEN	BJÖRKHOLMEN	1952-02-01	1952-02-01	47	24	0	0	0	24	0	0	0	0	0	0	0,14	0,14	0	0	0,14	0		
753-416-2-28	753-416-2-28	SOLVIK	SOLVIK	1952-02-01	1952-02-01	76	19	0	0	0	19	0	0	0	0	0	0	0,11	0,11	1	1	-0,89	0		
753-416-2-5	753-416-2-5	KOIVUNIEMI	KOIVUNIEMI	1917-11-07	1917-11-07	246	106	0	0	0	106	0	0	0	0	0	0	0,63	0,63	1	1	-0,37	0		
753-416-26-2	753-416-26-2	BJÖRKUDDEN	BJÖRKUDDEN	1952-08-11	1952-08-11	155	76	0	0	0	76	0	0	0	0	0	0	0,46	0,46	1	1	-0,54	0		
753-416-26-3	753-416-26-3	KESÄNIEMENLISÄ	KESÄNIEMENLISÄ	1958-03-11	1958-03-11	12	3	0	0	0	0	0	0	3	0	0	0	0,01	0,01	0	0	0,01	0		
753-416-26-4X	753-416-26-6	HENRIKSBERG	Tontti 4	1958-03-11	2000-03-08	43	8	0	0	0	0	0	0	1	0	7	0	0,02	0,33	1	3	-2,67	0		
753-416-26-4X	753-416-26-8	HENRIKSBERG	HENRIKSBERG	1958-03-11	2000-03-08	60	15	0	0	0	15	0	0	0	0	0	0	0,09		1					
753-416-26-4X	753-416-26-7	HENRIKSBERG	Tontti 3	1958-03-11	2000-03-08	71	18	0	0	0	12	0	6	0	0	0	0	0,09		0					
753-416-26-4X	753-416-40-0	HENRIKSBERG	FÅGELVIK	1958-03-11	1968-11-23	49	32	0	0	0	0	0	0	32	0	0	0	0,13		1					
753-416-27-1X	753-416-27-6	HENRIKSBERG II	HENRIKSBERG II	1952-08-22	2000-03-08	17	5	0	0	0	5	0	0	0	0	0	0	0,03	0,03	0	0	0,03	0		
753-416-27-2	753-416-27-2	BJÖRKUDDEN II	BJÖRKUDDEN II	1952-08-22	1952-08-22	133	33	0	0	0	33	0	0	0	0	0	0	0,20	0,20	0	0	0,20	0		
753-416-27-3	753-416-27-3	BRÄNNHOLMEN	BRÄNNHOLMEN	1952-08-22	1952-08-22	298	47	0	0	0	47	0	0	0	0	0	0	0,28	0,28	1	1	-0,72	0		
753-416-27-4	753-416-27-4	KESÄNIEMI	KESÄNIEMI	1952-08-22	1952-08-22	215	51	0	0	0	0	0	0	51	0	0	0	0,20	0,20	1	1	-0,80	0		
753-416-31-2X	753-416-31-7	SÖDERUDD	ÖSTERUDD	1955-09-08	1973-01-11	78	12	0	0	0	12	0	0	0	0	0	0	0,07	1,08	1	3	-1,92	0		
753-416-31-2X	753-416-31-9	SÖDERUDD	ÖSTERSTRAND	1955-09-08	1974-11-30	127	86	0	0	0	86	0	0	0	0	0	0	0,51		1					
753-416-31-2X	753-416-31-10	SÖDERUDD	SÖDERUDD	1955-09-08	1974-11-30	167	82	0	0	0	82	0	0	0	0	0	0	0,49		1					
753-416-31-3X	753-416-65-0	SÖDERSTRAND	NISSEBO	1955-09-08	1995-01-31	37	3	0	0	0	3	0	0	0	0	0	0	0,02	0,48	1	2	-1,52	0		
753-416-31-3X	753-416-31-11	SÖDERSTRAND	SÖDERSTRAND	1955-09-08	1995-01-31	105	76	0	0	0	76	0	0	0	0	0	0	0,46		1			0		
753-416-3-22X	753-416-64-0	BJÖRKHOLMEN VI	BJÖRKHOLMEN VI	1933-11-13	1995-01-31	78	11	0	0	0	11	0	0	0	0	0	0	0,07	0,07	1	1	-0,93	0		
753-416-4-16	753-416-4-16	NILSTORP	NILSTORP	1933-11-13	1933-11-13	57	14	0	0	0	14	0	0	0	0	0	0	0,09	0,09	1	1	-0,91	0		
753-416-4-18	753-416-4-18	BJÖRKHOLMEN X	BJÖRKHOLMEN X	1935-02-27	1935-02-27	48	12	0	0	0	12	0	0	0	0	0	0	0,07	0,07	0	0	0,07	0		
753-416-5-14X	753-416-37-3	KÖYKSUO	BRÄNNHOLMSKLOBB	1956-03-12	1960-03-11	0	0	0	0	0	0	0	0	0	0	0	0	0,00	0,00	1	1	-1,00	0		
753-416-7-21	753-416-7-21	STAFFAS BOSTÄLLSSKOG	STAFFAS BOSTÄLLSSKOG	1957-02-07	1957-02-07	0	0	0	0	0	0	0	0	0	0	0	0	0,00	0,00	0	0	0,00	0		
753-416-8-26	753-416-8-26	TVILLINGSÖRN	TVILLINGSÖRN	1923-03-22	1923-03-22	0	0	0	0	0	0	0	0	0	0	0	0	0,00	0,00	1	1	-1,00	0		
753-416-8-29X	753-416-8-56	TASSEN	TINTAGEL	1923-03-22	1965-04-26	0	0	0	0	0	0	0	0	0	0	0	0	0,00	0,00	1	2	-2,00	0		
753-416-8-29X	753-416-8-57	TASSEN	TASSEN	1923-03-22	1965-04-26	0	0	0	0	0	0	0	0	0	0	0	0	0,00		1					
753-416-8-30	753-416-8-30	TALLHOLMEN	TALLHOLMEN	1923-03-22	1923-03-22	0	0	0	0	0	0	0	0	0	0	0	0	0,00	0,00	1	1	-1,00	0		
753-416-8-32	753-416-8-32	BJÖRKHOLMEN IX	BJÖRKHOLMEN IX	1934-06-20	1934-06-20	33	8	0	0	0	8	0	0	0	0	0	0	0,05	0,05	0	0	0,05	0		
753-416-8-42	753-416-8-42	BJÖRKHOLMEN II	BJÖRKHOLMEN II	1951-08-09	1951-08-09	0	0	0	0	0	0	0	0	0	0	0	0	0,00	0,00	1	1	-1,00	0		
753-416-8-43X	753-416-8-100	BJÖRKHOLMEN	BJÖRKHOLMEN	1951-08-09	1994-11-23	38	10	0	0	0	10	0	0	0	0	0	0	0,06	0,06	0	0	0,06	0		

Emätilan rek.nro Stomlägenhetens regnr.	Kiinteistön rek.nro Fastighetens regnr.	Emätilan nimi Stomlägenhetens namn	Kiinteistön nimi Fastighetens namn	Emätilan rek.pvm Stomlägen-hetens reg. datum	Kiinteistön rek.pvm Fastighetens reg. datum	Kartarantaviiva mitoitettavilla alueilla yhteensä (m) Sammanlagd kartstrandlinje på områdena som ska dimensioneras (m)	Muunnettu rantaviiva mitoitettavilla alueilla yhteensä (m) Sammanlagd omvandlad strandlinje på områdena som ska dimensioneras (m)	Muunnettu rantaviiva (m), manner, hyvä, 8 rp/km Omvandlad strandlinje (m), fastland, bra, 8 bp/km	Muunnettu rantaviiva (m), manner, keskiverto, 7 rp/km Omvandlad strandlinje (m), fastland, medelmättig, 7 bp/km	Muunnettu rantaviiva (m), manner, huono, 6 rp/km Omvandlad strandlinje (m), fastland, dålig, 6 bp/km	Muunnettu rantaviiva (m), sisäsaaristo, hyvä, 6 rp/km Omvandlad strandlinje (m), inre skärgården, bra, 6 bp/km	Muunnettu rantaviiva (m), sisäsaaristo, keskiverto, 5 rp/km Omvandlad strandlinje (m), inre skärgården, medelmättig, 5 bp/km	Muunnettu rantaviiva (m), sisäsaaristo, huono, 4 rp/km Omvandlad strandlinje (m), inre skärgården, dålig, 4 bp/km	Muunnettu rantaviiva (m), ulkosaaristo, hyvä, 4 rp/km Omvandlad strandlinje (m), yttre skärgården, bra, 4 bp/km	Muunnettu rantaviiva (m), ulkosaaristo, keskiverto, 3 rp/km Omvandlad strandlinje (m), yttre skärgården, medelmättig, 3 bp/km	Muunnettu rantaviiva (m), ulkosaaristo, huono, 2 rp/km Omvandlad strandlinje (m), yttre skärgården, dålig, 2 bp/km	Muunnettu rantaviiva (m), meri, EI luusia rakennuspaikkoja Omvandlad strandlinje (m), hav, INGA nya byggplatser	Laskennallinen rakennusoikeus Kalkylerad byggnadsrätt	Laskennallinen rakennusoikeus/emätila Kalkylerad byggnadsrätt/stomlägenhet	Käytetty rakennusoikeus Nyttjad byggnadsrätt	Käytetty rakennusoikeus/emätila Nyttjad byggnadsrätt/stomlägenhet	Potentiaalinen uusi rakennusoikeus/emätila Potentiell ny byggnadsrätt/stomlägenhet	Potentiaalinen uusi rakennusoikeus/emätila kokonaislukuna Potentiell ny byggnadsrätt/stomlägenhet i heltal	Potentiaalinen uusi rakennusoikeus osoitettuna kiinteistölle Potentiell ny byggnadsrätt anvisad åt fastigheten	Huom. Obs.
753-416-8-44X	753-416-6-25	BJÖRKHOLMEN 1	Ahvenlahti	1952-01-14	2001-03-29	42	13	0	0	0	13	0	0	0	0	0	0	0,08	0,13	1	2	-1,87	0		
753-416-8-44X	753-416-54-1	BJÖRKHOLMEN 1	Tammisto	1952-01-14	1998-10-23	62	9	0	0	0	9	0	0	0	0	0	0	0,06		1					
753-416-8-45X	753-416-8-99	BJÖRKHOLMEN III	BJÖRKHOLMEN III	1952-01-14	1994-11-23	52	13	0	0	0	13	0	0	0	0	0	0	0,08	0,08	1	1	-0,92	0		
753-416-9-8	753-416-9-8	KNUTS	KNUTS	1957-02-07	1957-02-07	0	0	0	0	0	0	0	0	0	0	0	0	0,00	0,00	0	0	0,00	0		
753-417-1-5	753-417-1-5	BJÖRKUDDEN I	BJÖRKUDDEN I	1935-10-03	1935-10-03	0	0	0	0	0	0	0	0	0	0	0	0	0,00	0,00	0	0	0,00	0		
753-417-1-6X	753-417-1-47	STENBACKA	BJÖRKUDDEN II	1935-10-03	1971-09-17	23	23	0	0	0	0	0	23	0	0	0	0	0,09	0,26	1	1	-0,74	0		
753-417-1-6X	753-417-1-48	STENBACKA	STENBACKA	1935-10-03	1971-09-17	41	41	0	0	0	0	0	41	0	0	0	0	0,16		0			0		
753-418-1-17	753-418-1-17	ORRUDDEN	ORRUDDEN	1933-12-07	1933-12-07	350	262	0	0	0	0	0	0	262	0	0	0	1,05	1,05	1	1	0,05	0		
753-418-1-18	753-418-1-18	SVEDJEHOLMEN	SVEDJEHOLMEN	1933-12-07	1933-12-07	0	0	0	0	0	0	0	0	0	0	0	0	0,00	0,00	2	2	-2,00	0		
753-418-1-19	753-418-1-19	LILLHOLMEN	LILLHOLMEN	1937-10-09	1937-10-09	0	0	0	0	0	0	0	0	0	0	0	0	0,00	0,00	1	1	-1,00	0		
753-418-1-21	753-418-1-21	INGARS	INGARS	1938-02-02	1938-02-02	144	36	0	0	0	0	0	36	0	0	0	0	0,14	0,14	1	1	-0,86	0		
753-418-1-25X	753-418-1-149	HEMUDDEN	BODUDDEN	1944-01-26	1980-10-28	319	63	0	0	0	0	16	0	0	47	0	0	0,22	0,87	1	3	-2,13	0		
753-418-1-25X	753-418-1-150	HEMUDDEN	HEMUDDEN	1944-01-26	1980-10-28	238	126	0	0	0	0	93	0	0	32	0	0	0,56		1					
753-418-1-25X	753-418-1-148	HEMUDDEN	GROPVIK I	1944-01-26	1980-10-28	35	17	0	0	0	0	17	0	0	0	0	0	0,09		1					
753-418-1-27	753-418-1-27	GROPVIK	GROPVIK	1947-12-31	1947-12-31	88	44	0	0	0	0	44	0	0	0	0	0	0,22	0,22	1	1	-0,78	0		
753-418-1-28X	753-418-1-93	STRÖMMINGSHOLM	DRÖMUDDEN	1947-12-31	1960-12-22	153	46	0	0	0	0	46	0	0	0	0	0	0,23	1,26	2	4	-2,74	0		
753-418-1-28X	753-418-1-94	STRÖMMINGSHOLM	STRÖMMINGSHOLM	1947-12-31	1960-12-22	547	206	0	0	0	0	206	0	0	0	0	0	1,03		2					
753-418-1-29	753-418-1-29	TUVAN	TUVAN	1947-12-31	1947-12-31	419	59	0	0	0	0	59	0	0	0	0	0	0,29	0,29	1	1	-0,71	0		
753-418-1-30	753-418-1-30	MOKLINT	MOKLINT	1947-12-31	1947-12-31	471	79	0	0	0	0	79	0	0	0	0	0	0,40	0,40	2	2	-1,60	0		
753-418-1-31	753-418-1-31	ORMBO	ORMBO	1947-12-31	1947-12-31	150	13	0	0	0	0	13	0	0	0	0	0	0,07	0,07	1	1	-0,93	0		
753-418-1-32	753-418-1-32	BERGUDDEN	BERGUDDEN	1947-12-31	1947-12-31	91	19	0	0	0	0	19	0	0	0	0	0	0,10	0,10	1	1	-0,90	0		
753-418-1-34	753-418-1-34	VILLA-GENA	VILLA-GENA	1947-12-31	1947-12-31	131	25	0	0	0	0	25	0	0	0	0	0	0,12	0,12	1	1	-0,88	0		
753-418-1-35	753-418-1-35	FILADELFIA	FILADELFIA	1947-12-31	1947-12-31	461	66	0	0	0	0	66	0	0	0	0	0	0,33	0,33	5	5	-4,67	0		
753-418-1-37	753-418-1-37	HAMNVIKEN	HAMNVIKEN	1947-12-31	1947-12-31	170	35	0	0	0	0	35	0	0	0	0	0	0,18	0,18	2	2	-1,82	0		
753-418-1-38	753-418-1-38	HALLONHOLM	HALLONHOLM	1947-12-31	1947-12-31	430	151	0	0	0	0	22	0	0	129	0	0	0,50	0,50	2	2	-1,50	0		
753-418-1-39	753-418-1-39	MAJUDD	MAJUDD	1947-12-31	1947-12-31	311	120	0	0	0	0	0	0	0	39	81	0	0,28	0,28	1	1	-0,72	0		
753-418-1-4	753-418-1-4	KÖNIGSBERG	KÖNIGSBERG	1895-11-07	1895-11-07	178	66	0	0	0	0	0	66	0	0	0	0	0,26	0,26	2	2	-1,74	0		
753-418-1-42X	753-418-1-108	VIKARS III	VIKARS 64	1948-02-19	1966-05-05	344	208	0	0	0	0	0	0	208	0	0	0	0,83	1,95	1	6	-4,05	0		
753-418-1-42X	753-418-1-113	VIKARS III	GRANUDD	1948-02-19	1967-08-16	142	40	0	0	0	0	0	0	40	0	0	0	0,16		1					
753-418-1-42X	753-418-1-107	VIKARS III	ALDER-BAY	1948-02-19	1966-05-05	328	131	0	0	0	0	0	0	131	0	0	0	0,52		1					
753-418-1-42X	753-418-1-114	VIKARS III	STRÅHLSTRAND	1948-02-19	1967-08-16	124	95	0	0	0	0	0	0	95	0	0	0	0,38		1					
753-418-1-42X	753-418-1-183	VIKARS III	TALLSTRANDEN	1948-02-19	1991-02-19	0	0	0	0	0	0	0	0	0	0	0	0	0,00		1					
753-418-1-42X	753-418-1-115	VIKARS III	HAMNHOLM II	1948-02-19	1967-08-16	125	14	0	0	0	0	0	0	14	0	0	0	0,06		1					
753-418-1-45	753-418-1-45	SJÖTORP	SJÖTORP	1948-02-19	1948-02-19	267	49	0	0	0	0	0	24	0	0	25	0	0,15	0,15	1	1	-0,85	0		
753-418-1-47X	753-418-1-129	VIKARS II	SNETT-OCH DYVIKEN	1948-02-19	1975-11-06	0	0	0	0	0	0	0	0	0	0	0	0	0,00	0,00	0	0	0,00	0		
753-418-1-47X	753-418-1-130	VIKARS II	INGARS VATTEN	1948-02-19	1975-11-06	0	0	0	0	0	0	0	0	0	0	0	0	0,00		0					
753-418-1-47X	753-418-1-248	VIKARS II	Sälen	1948-02-19	2003-01-29	0	0	0	0	0	0	0	0	0	0	0	0	0,00		0					
753-418-1-47X	753-418-1-126	VIKARS II	HEMUDDENS VATTEN	1948-02-19	1975-11-06	0	0	0	0	0	0	0	0	0	0	0	0	0,00		0					
753-418-1-47X	753-418-1-128	VIKARS II	HAMNVIKENS VATTEN	1948-02-19	1975-11-06	0	0	0	0	0	0	0	0	0	0	0	0	0,00		0					
753-418-1-47X	753-418-1-252	VIKARS II	Lusörsvattnet	1948-02-19	2003-01-29	0	0	0	0	0	0	0	0	0	0	0	0	0,00		0					
753-418-1-47X	753-418-1-127	VIKARS II	STRÖMMINGSHOLMS VATTEN	1948-02-19	1975-11-06	0	0	0	0	0	0	0	0	0	0	0	0	0,00		0					
753-418-1-47X	753-418-1-260	VIKARS II	Ehnholm	1948-02-19	2004-11-12	0	0	0	0	0	0	0	0	0	0	0	0	0,00		0					
753-418-1-49	753-418-1-49	GRÖNHOLMEN	GRÖNHOLMEN	1950-07-27	1950-07-27	0	0	0	0	0	0	0	0	0	0	0	0	0,00	0,00	1	1	-1,00	0		
753-418-1-51X	753-418-1-146	BERGVIK	BERGVIK	1950-07-27	1977-05-19	79	37	0	0	0	0	0	0	0	0	37	0	0,07	0,10	1	2	-1,90	0		
753-418-1-51X	753-418-1-145	BERGVIK	BERGUDD	1950-07-27	1977-05-19	75	10	0	0	0	0	0	0	0	0	10	0	0,02		1					
753-418-1-54	753-418-1-54	NÄSET	NÄSET	1950-11-23	1950-11-23	143	2	0	0	0	0	0	1	0	0	1	0	0,01	0,01	0	0	0,01	0		
753-418-1-56	753-418-1-56	WALLHÄLLA	WALLHÄLLA	1951-12-08	1951-12-08	0	0	0	0	0	0	0	0	0	0	0	0	0,00	0,00	1	1	-1,00	0		
753-418-1-57X	753-418-1-98	TALLHOLMARNA	TALLHOLMARNA	1951-12-08	1961-04-13	956	374	0	0	0	0	374	0	0	0	0	0	1,87	1,87	1	1	0,87	1	1	

Emätilan rek.nro Stomlägenhetens regnr.	Kiinteistön rek.nro Fastighetens regnr.	Emätilan nimi Stomlägenhetens namn	Kiinteistön nimi Fastighetens namn	Emätilan rek.pvm Stomlägen-hetens reg. datum	Kiinteistön rek.pvm Fastighetens reg. datum	Kartarantaviiva mitoitettavilla alueilla yhteensä (m) Sammanlagd kartstrandlinje på områdena som ska dimensioneras (m)	Muunnettu rantaviiva mitoitettavilla alueilla yhteensä (m) Sammanlagd omvandlad strandlinje på områdena som ska dimensioneras (m)	Muunnettu rantaviiva (m), manner, hyvä, 8 rp/km Omvandlad strandlinje (m), fastland, bra, 8 bp/km	Muunnettu rantaviiva (m), manner, keskiverto, 7 rp/km Omvandlad strandlinje (m), fastland, medelmättig, 7 bp/km	Muunnettu rantaviiva (m), manner, huono, 6 rp/km Omvandlad strandlinje (m), fastland, dålig, 6 bp/km	Muunnettu rantaviiva (m), sisäsaaristo, hyvä, 6 rp/km Omvandlad strandlinje (m), inre skärgården, bra, 6 bp/km	Muunnettu rantaviiva (m), sisäsaaristo, keskiverto, 5 rp/km Omvandlad strandlinje (m), inre skärgården, medelmättig, 5 bp/km	Muunnettu rantaviiva (m), sisäsaaristo, huono, 4 rp/km Omvandlad strandlinje (m), inre skärgården, dålig, 4 bp/km	Muunnettu rantaviiva (m), ulkosaaristo, hyvä, 4 rp/km Omvandlad strandlinje (m), yttre skärgården, bra, 4 bp/km	Muunnettu rantaviiva (m), ulkosaaristo, keskiverto, 3 rp/km Omvandlad strandlinje (m), yttre skärgården, medelmättig, 3 bp/km	Muunnettu rantaviiva (m), ulkosaaristo, huono, 2 rp/km Omvandlad strandlinje (m), yttre skärgården, dålig, 2 bp/km	Muunnettu rantaviiva (m), meri, EI luusia rakennuspaikkoja Omvandlad strandlinje (m), hav, INGA nya byggplatser	Laskennallinen rakennusoikeus Kalkylerad byggnadsrätt	Laskennallinen rakennusoikeus/emätila Kalkylerad byggnadsrätt/stomlägenhet	Käytetty rakennusoikeus Nyttjad byggnadsrätt	Käytetty rakennusoikeus/emätila Nyttjad byggnadsrätt/stomlägenhet	Potentiaalinen uusi rakennusoikeus/emätila Potentiell ny byggnadsrätt/stomlägenhet	Potentiaalinen uusi rakennusoikeus/emätila kokonaislukuna Potentiell ny byggnadsrätt/stomlägenhet i heltal	Potentiaalinen uusi rakennusoikeus osoitettuna kiinteistölle Potentiell ny byggnadsrätt anvisad åt fastigheten	Huom. Obs.
753-418-1-57X	753-418-1-133	TALLHOLMARNA	LÄNGVIKEN	1951-12-08	1975-11-06	0	0	0	0	0	0	0	0	0	0	0	0	0,00		0					
753-418-1-57X	753-418-1-97	TALLHOLMARNA	LARSHOLMEN	1951-12-08	1961-04-13	0	0	0	0	0	0	0	0	0	0	0	0	0,00		1					saari alle 1 ha
753-418-1-57X	753-418-1-132	TALLHOLMARNA	SANDKILENS VATTEN	1951-12-08	1975-11-06	0	0	0	0	0	0	0	0	0	0	0	0	0,00		0					
753-418-1-57X	753-418-1-135	TALLHOLMARNA	SVÄRMORSVATTNET	1951-12-08	1975-11-06	0	0	0	0	0	0	0	0	0	0	0	0	0,00		0					
753-418-1-58	753-418-1-58	TORSKHOLMEN	TORSKHOLMEN	1951-12-08	1951-12-08	659	277	0	0	0	0	0	0	277	0	0	0	1,11	1,11	3	3	-1,89	0		
753-418-1-5X	753-418-1-103	LINDUDDEN	TALLUDDEN	1900-06-01	1963-11-11	451	155	0	0	0	0	0	155	0	0	0	0	0,62	0,99	1	3	-2,01	0		
753-418-1-5X	753-418-1-104	LINDUDDEN	LINDUDDEN	1900-06-01	1963-11-11	187	93	0	0	0	0	0	93	0	0	0	0	0,37		2					
753-418-1-60	753-418-1-60	SANDHOLMEN	SANDHOLMEN	1952-12-19	1952-12-19	803	155	0	0	0	0	0	0	155	0	0	0	0,62	0,62	1	1	-0,38	0		
753-418-1-61	753-418-1-61	LÅNGHOLMEN	LÅNGHOLMEN	1952-12-19	1952-12-19	0	0	0	0	0	0	0	0	0	0	0	0	0,00	0,00	1	1	-1,00	0		
753-418-1-62X	753-418-1-105	LÖPARÖGÅRD III	STRANDEN	1952-12-19	1964-08-17	97	24	0	0	0	0	0	24	0	0	0	0	0,10	2,67	1	3	-0,33	0		
753-418-1-62X	753-418-1-166	LÖPARÖGÅRD III	MATSAS	1952-12-19	1986-08-15	66	12	0	0	0	0	0	12	0	0	0	0	0,05		1					
753-418-1-62X	753-418-1-178	LÖPARÖGÅRD III	LILLA LEDHOLMEN	1952-12-19	1991-01-17	746	395	0	0	0	0	0	0	0	395	0	0	1,18		0					
753-418-1-62X	753-418-1-165	LÖPARÖGÅRD III	SOMMARBO	1952-12-19	1986-08-15	217	72	0	0	0	0	0	0	0	0	72	0	0,14		1					
753-418-1-62X	753-418-1-192	LÖPARÖGÅRD III	LÖPARÖGÅRD III	1952-12-19	1992-03-12	1536	371	0	0	0	0	0	226	0	0	145	0	1,19		0					
753-418-1-63	753-418-1-63	KLIPPAN II	KLIPPAN II	1953-05-18	1953-05-18	41	10	0	0	0	0	10	0	0	0	0	0	0,05	0,05	1	1	-0,95	0		
753-418-1-64	753-418-1-64	KLIPPAN	KLIPPAN	1953-05-18	1953-05-18	41	17	0	0	0	0	17	0	0	0	0	0	0,09	0,09	1	1	-0,91	0		
753-418-1-65	753-418-1-65	BJÖRNUDDEN	BJÖRNUDDEN	1953-05-18	1953-05-18	231	32	0	0	0	0	0	0	0	0	32	0	0,06	0,06	1	1	-0,94	0		
753-418-1-67	753-418-1-67	SOMMARÖ	SOMMARÖ	1953-06-12	1953-06-12	87	1	0	0	0	0	0	1	0	0	0	0	0,00	0,00	1	1	-1,00	0		
753-418-1-69	753-418-1-69	GRÄSÖREN	GRÄSÖREN	1953-09-10	1953-09-10	0	0	0	0	0	0	0	0	0	0	0	0	0,00	0,00	0	0	0,00	0		
753-418-1-7	753-418-1-7	KAJHOLMEN	KAJHOLMEN	1911-11-08	1911-11-08	2215	662	0	0	0	0	0	0	0	534	0	128	1,60	1,60	2	2	-0,40	0		
753-418-1-70	753-418-1-70	BERTELSHÄLL	BERTELSHÄLL	1953-09-10	1953-09-10	0	0	0	0	0	0	0	0	0	0	0	0	0,00	0,00	1	1	-1,00	0		
753-418-1-72X	753-418-1-272	GRUNDVIK	GRUNDVIK	1954-02-12	2006-12-06	42	11	0	0	0	0	11	0	0	0	0	0	0,05	0,05	1	1	-0,95	0		
753-418-1-74	753-418-1-74	TUVAN-VATTNET	TUVAN-VATTNET	1955-04-04	1955-04-04	0	0	0	0	0	0	0	0	0	0	0	0	0,00	0,00	0	0	0,00	0		
753-418-1-75	753-418-1-75	MOKLINT-VATTNET	MOKLINT-VATTNET	1955-04-04	1955-04-04	0	0	0	0	0	0	0	0	0	0	0	0	0,00	0,00	0	0	0,00	0		
753-418-1-76	753-418-1-76	ORMBO-VATTNET	ORMBO-VATTNET	1955-04-04	1955-04-04	0	0	0	0	0	0	0	0	0	0	0	0	0,00	0,00	0	0	0,00	0		
753-418-1-77	753-418-1-77	HEMVÄRNET	HEMVÄRNET	1955-09-30	1955-09-30	0	0	0	0	0	0	0	0	0	0	0	0	0,00	0,00	1	1	-1,00	0		
753-418-1-78X	753-418-1-89	LÖPARÖGÅRD	LILLA HÖGHOLMEN	1955-09-30	1959-08-17	567	361	0	0	0	0	0	0	0	361	0	0	1,08	2,50	2	7	-4,50	0		
753-418-1-78X	753-418-1-216	LÖPARÖGÅRD	BJÖRNUNGEN	1955-09-30	1994-02-14	101	34	0	0	0	0	0	0	0	0	34	0	0,07		1					
753-418-1-78X	753-418-1-124	LÖPARÖGÅRD	ELGNÄS	1955-09-30	1974-12-02	0	0	0	0	0	0	0	0	0	0	0	0	0,00		0					
753-418-1-78X	753-418-1-277	LÖPARÖGÅRD	OSKARINNIEMI	1955-09-30	2007-11-23	336	61	0	0	0	0	0	0	0	0	61	0	0,12		1					kiint.tunnus kaavakartalla 1:95 fastighetens regnr. på plankartan 1:95
753-418-1-78X	753-418-1-275	LÖPARÖGÅRD	HÖKUDDEN	1955-09-30	2007-10-13	366	126	0	0	0	0	0	0	0	0	126	0	0,25		1					kiint.tunnus kaavakartalla 1:119 fastighetens regnr. på plankartan 1:119
753-418-1-78X	753-418-1-240	LÖPARÖGÅRD	LÖPARÖGÅRD	1955-09-30	2000-10-17	947	243	0	0	0	0	0	242	0	0	1	0	0,97		2					
753-418-1-79	753-418-1-79	HYDDAN	HYDDAN	1955-11-11	1955-11-11	28	5	0	0	0	0	5	0	0	0	0	0	0,02	0,02	0	0	0,02	0		
753-418-1-80	753-418-1-80	FREDRIKSBERG	FREDRIKSBERG	1955-11-11	1955-11-11	84	18	0	0	0	0	18	0	0	0	0	0	0,09	0,09	0	0	0,09	0		
753-418-1-81	753-418-1-81	HAMNVIKEN II	HAMNVIKEN II	1955-11-11	1955-11-11	108	25	0	0	0	0	25	0	0	0	0	0	0,13	0,13	0	0	0,13	0		
753-418-1-82X	753-418-1-121	VIKARS I	ÅNGSHOLMARNA	1955-11-11	1969-11-27	0	0	0	0	0	0	0	0	0	0	0	0	0,00	3,08	1	4	-0,92	0		
753-418-1-82X	753-418-1-122	VIKARS I	HINDERSHOLMEN	1955-11-11	1969-11-27	1343	624	0	0	0	0	0	0	0	624	0	0	1,87		1					
753-418-1-82X	753-418-1-101	VIKARS I	HAMNVIKEN III	1955-11-11	1962-05-08	99	25	0	0	0	0	25	0	0	0	0	0	0,12		0					
753-418-1-82X	753-418-1-111	VIKARS I	HAMNHOLM I	1955-11-11	1966-05-05	559	233	0	0	0	0	0	0	233	0	0	0	0,93		2					
753-418-1-82X	753-418-1-196	VIKARS I	KOKKOBERGET	1955-11-11	1992-07-22	64	30	0	0	0	0	30	0	0	0	0	0	0,15		0					
753-418-1-82X	753-418-1-147	VIKARS I	FREDRIKSBERG-VATTNET	1955-11-11	1980-05-16	0	0	0	0	0	0	0	0	0	0	0	0	0,00		0					
753-418-1-83	753-418-1-83	SPARRKLIPPAN	SPARRKLIPPAN	1956-02-24	1956-02-24	142	38	0	0	0	0	0	38	0	0	0	0	0,15	0,15	1	1	-0,85	0		
753-418-1-84X	753-418-1-91	LÖPARÖGÅRD II	VARPUDDEN	1956-02-24	1960-12-07	439	116	0	0	0	0	0	0	0	0	116	0	0,23	5,40	2	5	0,40	0		

Emätilan rek.nro Stomlägenhetens regnr.	Kiinteistön rek.nro Fastighetens regnr.	Emätilan nimi Stomlägenhetens namn	Kiinteistön nimi Fastighetens namn	Emätilan rek.pvm Stomlägen-hetens reg. datum	Kiinteistön rek.pvm Fastighetens reg. datum	Kartarantaviiva mitoitettavilla alueilla yhteensä (m) Sammanlagd kartstrandlinje på områdena som ska dimensioneras (m)	Muunnettu rantaviiva mitoitettavilla alueilla yhteensä (m) Sammanlagd omvandlad strandlinje på områdena som ska dimensioneras (m)	Muunnettu rantaviiva (m), manner, hyvä, 8 rp/km Omvandlad strandlinje (m), fastland, bra, 8 bp/km	Muunnettu rantaviiva (m), manner, keskiverto, 7 rp/km Omvandlad strandlinje (m), fastland, medelmättig, 7 bp/km	Muunnettu rantaviiva (m), manner, huono, 6 rp/km Omvandlad strandlinje (m), fastland, dålig, 6 bp/km	Muunnettu rantaviiva (m), sisäsaaristo, hyvä, 6 rp/km Omvandlad strandlinje (m), inre skärgården, bra, 6 bp/km	Muunnettu rantaviiva (m), sisäsaaristo, keskiverto, 5 rp/km Omvandlad strandlinje (m), inre skärgården, medelmättig, 5 bp/km	Muunnettu rantaviiva (m), sisäsaaristo, huono, 4 rp/km Omvandlad strandlinje (m), inre skärgården, dålig, 4 bp/km	Muunnettu rantaviiva (m), ulkosaaristo, hyvä, 4 rp/km Omvandlad strandlinje (m), yttre skärgården, bra, 4 bp/km	Muunnettu rantaviiva (m), ulkosaaristo, keskiverto, 3 rp/km Omvandlad strandlinje (m), yttre skärgården, medelmättig, 3 bp/km	Muunnettu rantaviiva (m), ulkosaaristo, huono, 2 rp/km Omvandlad strandlinje (m), yttre skärgården, dålig, 2 bp/km	Muunnettu rantaviiva (m), meri, EI uusia rakennuspaikkoja Omvandlad strandlinje (m), hav, INGA nya byggplatser	Laskennallinen rakennusoikeus Kalkylerad byggnadsrätt	Laskennallinen rakennusoikeus/emätila Kalkylerad byggnadsrätt/stomlägenhet	Käytetty rakennusoikeus Nyttjad byggnadsrätt	Käytetty rakennusoikeus/emätila Nyttjad byggnadsrätt/stomlägenhet	Potentiaalinen uusi rakennusoikeus/emätila Potentiell ny byggnadsrätt/stomlägenhet	Potentiaalinen uusi rakennusoikeus/emätila kokonaislukuna Potentiell ny byggnadsrätt/stomlägenhet i heltal	Potentiaalinen uusi rakennusoikeus osoitettuna kiinteistölle Potentiell ny byggnadsrätt anvisad åt fastigheten	Huom. Obs.
753-418-1-84X	753-418-1-99	LÖPARÖGÅRD II	KLIPPUDDEN	1956-02-24	1962-05-08	321	42	0	0	0	0	0	0	0	0	42	0	0,08		1					
753-418-1-84X	753-418-1-116	LÖPARÖGÅRD II	LAURU-UDD	1956-02-24	1967-09-25	204	176	0	0	0	0	0	176	0	0	0	0	0,70		1					
753-418-1-84X	753-418-1-222	LÖPARÖGÅRD II	LUSÖREN	1956-02-24	1996-03-21	0	0	0	0	0	0	0	0	0	0	0	0	0,00		0					
753-418-1-84X	753-418-1-117	LÖPARÖGÅRD II	DRÖMSTRAND	1956-02-24	1967-09-25	289	134	0	0	0	0	0	134	0	0	0	0	0,54		1					
753-418-1-84X	753-418-1-234	LÖPARÖGÅRD II	Albertsudden	1956-02-24	1999-12-28	141	55	0	0	0	0	0	55	0	0	0	0	0,22		0					
753-418-1-84X	753-418-1-235	LÖPARÖGÅRD II	LÖPARÖGÅRD II	1956-02-24	1999-12-28	2747	1003	0	0	0	0	93	666	0	0	245	0	3,62		0					
753-418-1-85	753-418-1-85	SANDKILEN	SANDKILEN	1956-06-29	1956-06-29	398	84	0	0	0	0	0	0	0	0	84	0	0,17	0,22	2	3	-2,78	0		
753-418-1-85	753-418-1-254	SANDKILEN	Lill-Sandkilen	1956-06-29	2003-12-02	85	26	0	0	0	0	0	0	0	0	26	0	0,05		1					
753-418-1-86X	753-418-1-140	MATTSAS	FURUHOLMEN	1956-06-29	1975-12-08	817	136	0	0	0	0	0	0	0	0	136	0	0,27	2,64	1	6	-3,36	0		
753-418-1-86X	753-418-1-163	MATTSAS	KREISMANNSLEPPAHÄLLAS VATTEN	1956-06-29	1985-11-11	0	0	0	0	0	0	0	0	0	0	0	0	0,00		0					
753-418-1-86X	753-418-1-168	MATTSAS	KAJHOLMSVATTEN	1956-06-29	1988-03-21	0	0	0	0	0	0	0	0	0	0	0	0	0,00		0					
753-418-1-86X	753-418-1-138	MATTSAS	TALLHOLMENS VATTEN	1956-06-29	1975-11-06	0	0	0	0	0	0	0	0	0	0	0	0	0,00		0					
753-418-1-86X	753-418-1-141	MATTSAS	LÖPARÖ-SKATA	1956-06-29	1975-12-08	648	295	0	0	0	0	0	0	0	0	295	0	0,59		3					
753-418-1-86X	753-418-1-143	MATTSAS	ERIKSNÄS	1956-06-29	1975-12-08	925	241	0	0	0	0	0	238	0	0	2	0	0,96		1					
753-418-1-86X	753-418-1-144	MATTSAS	MATTSAS	1956-06-29	1975-12-08	606	411	0	0	0	0	0	0	0	0	411	0	0,82		1					
753-418-1-86X	753-418-1-190	MATTSAS	MATTSAS VATTEN	1956-06-29	1992-02-18	0	0	0	0	0	0	0	0	0	0	0	0	0,00		0					
753-418-1-87	753-418-1-87	ERSTAUDD	ERSTAUDD	1957-07-23	1957-07-23	127	76	0	0	0	0	0	0	0	0	76	0	0,15	0,15	1	1	-0,85	0		
753-418-1-88	753-418-1-88	KORPHOLMSUDD	KORPHOLMSUDD	1957-07-23	1957-07-23	322	191	0	0	0	0	0	0	0	0	191	0	0,38	0,38	1	1	-0,62	0		
753-418-1-9X	753-418-1-264	VILLA LÖPARÖ III	Villa Löparö	1915-04-08	2005-11-08	274	128	0	0	0	0	0	0	0	0	128	0	0,26	0,26	1	1	-0,74	0		
753-419-1-1	753-419-1-1	GRÖTHOLM VILLAN	GRÖTHOLM VILLAN	1893-01-16	1893-01-16	672	170	0	0	0	170	0	0	0	0	0	0	1,02	1,02	2	2	-0,98	0		
753-419-1-14	753-419-1-14	SOLSTRANDA	SOLSTRANDA	1935-12-09	1935-12-09	41	9	0	0	9	0	0	0	0	0	0	0	0,05	0,05	1	1	-0,95	0		
753-419-1-16	753-419-1-16	BERGA	BERGA	1936-12-07	1936-12-07	299	106	0	0	0	0	106	0	0	0	0	0	0,53	0,53	1	1	-0,47	0		
753-419-1-28X	753-419-1-45	NY-ARVSVIK	GUMBOSTRANDS BRYGGA I	1943-07-05	1983-01-06	0	0	0	0	0	0	0	0	0	0	0	0	0,00	0,00	0	0				
753-419-1-36	753-419-1-36	BJÖRKBACKA	BJÖRKBACKA	1956-07-13	1956-07-13	0	0	0	0	0	0	0	0	0	0	0	0	0,00	0,00	1	1	-1,00	0		
753-419-1-6X	753-419-1-58	ARVSVIK	Gumbo Shop	1927-04-28	2003-10-30	45	9	0	0	9	0	0	0	0	0	0	0	0,05	0,05	1	1	-0,95	0		
753-419-1-7X	753-419-1-53	ROSVIK	ROSUDDEN	1927-04-28	1996-04-22	233	63	0	0	63	0	0	0	0	0	0	0	0,38	1,20	1	4	-2,80	0		
753-419-1-7X	753-419-1-56	ROSVIK	BJÖRNBERGET	1927-04-28	1996-04-22	53	39	0	0	39	0	0	0	0	0	0	0	0,24		1					
753-419-1-7X	753-419-1-54	ROSVIK	ROSSPIGGEN	1927-04-28	1996-04-22	186	84	0	0	84	0	0	0	0	0	0	0	0,51		1					
753-419-1-7X	753-419-1-55	ROSVIK	ROSTAGGEN	1927-04-28	1996-04-22	52	13	0	0	13	0	0	0	0	0	0	0	0,08		1					
753-419-1-7X	753-419-1-57	ROSVIK	ROSVIK	1927-04-28	1996-04-22	0	0	0	0	0	0	0	0	0	0	0	0	0,00		0					
753-419-1-26X	753-419-1-48	BRÄNNBACKA	BÅRKULLA	1943-03-08	1986-01-27	0	0	0	0	0	0	0	0	0	0	0	0	0,00	0,00	1	2	-2,00	0		
753-419-1-26X	753-419-1-51	BRÄNNBACKA	BRÄNNBACKA	1943-03-08	1986-01-27	0	0	0	0	0	0	0	0	0	0	0	0	0,00		1					
753-419-1-27	753-419-1-27	LILL-ROSVIK	LILL-ROSVIK	1943-07-05	1943-07-05	0	0	0	0	0	0	0	0	0	0	0	0	0,00	0,00	1	1	-1,00	0		
753-419-1-28X	753-419-1-46	NY-ARVSVIK	SALMIVALLI I	1943-07-05	1983-01-06	0	0	0	0	0	0	0	0	0	0	0	0	0,00	0,00	0	0	0,00	0		
753-419-1-35	753-419-1-35	KOIVUHOVI	KOIVUHOVI	1956-07-13	1956-07-13	0	0	0	0	0	0	0	0	0	0	0	0	0,00	0,00	1	1	-1,00	0		
753-419-2-1	753-419-2-1	BRÄNNHOLMEN	BRÄNNHOLMEN	1917-06-26	1917-06-26	591	298	0	0	0	298	0	0	0	0	0	0	1,79	1,79	1	1	0,79	1	1	
753-419-2-18	753-419-2-18	RISHOLMEN	RISHOLMEN	1935-10-08	1935-10-08	112	52	0	0	0	0	52	0	0	0	0	0	0,26	0,26	1	1	-0,74	0		
753-419-2-20X	753-419-2-67	STYRSUND	GUMBOSTRANDS BRYGGA	1939-09-08	1983-01-06	86	17	0	0	17	0	0	0	0	0	0	0	0,10	0,10	0	1	-0,90	0		
753-419-2-20X	753-419-16-0	STYRSUND	SALMIVALLI	1939-09-08	1983-01-06	0	0	0	0	0	0	0	0	0	0	0	0	0,00		1					
753-419-2-35	753-419-2-35	TRIANGELN	TRIANGELN	1946-01-18	1946-01-18	0	0	0	0	0	0	0	0	0	0	0	0	0,00	0,00	0	0	0,00	0		
753-419-2-36	753-419-2-36	VÄSTERSKOG II	VÄSTERSKOG II	1946-03-08	1946-03-08	0	0	0	0	0	0	0	0	0	0	0	0	0,00	0,00	0	0	0,00	0		
753-419-3-10	753-419-3-10	SVEDJEHOLMSÖR	SVEDJEHOLMSÖR	1929-05-03	1929-05-03	204	20	0	0	0	20	0	0	0	0	0	0	0,12	0,12	1	1	-0,88	0		
753-419-3-12	753-419-3-12	SOLTORP	SOLTORP	1943-09-17	1943-09-17	92	7	0	0	0	7	0	0	0	0	0	0	0,04	0,04	1	1	-0,96	0		
753-419-3-15X	753-419-2-75	KUUS	STYRMANS	1948-08-09	1998-01-15	0	0	0	0	0	0	0	0	0	0	0	0	0,00	0,00	0	0	0,00	0		
753-419-3-15X	753-419-3-31	KUUS	KUUS	1948-08-09	1998-01-15	0	0	0	0	0	0	0	0	0	0	0	0	0,00		0					
753-419-3-16	753-419-3-16	LEPPÄLAHTI	LEPPÄLAHTI	1950-05-26	1950-05-26	56	35	0	0	0	35	0	0	0	0	0	0	0,21	0,21	1	1	-0,79	0		
753-419-3-17	753-419-3-17	GRÖNKULLA	GRÖNKULLA	1950-05-26	1950-05-26	240	68	0	0	0	68	0	0	0	0	0	0	0,41	0,41	1	1	-0,59	0		
753-419-3-5	753-419-3-5	STENKULLA	STENKULLA	1922-12-01	1922-12-01	0	0	0	0	0	0	0	0	0	0	0	0	0,00	0,00	2	2	-2,00	0		

Emätilan rek.nro Stomlägenhetens regnr.	Kiinteistön rek.nro Fastighetens regnr.	Emätilan nimi Stomlägenhetens namn	Kiinteistön nimi Fastighetens namn	Emätilan rek.pvm Stomlägen-hetens reg. datum	Kiinteistön rek.pvm Fastighetens reg. datum	Kartarantaviiva mitoitettavilla alueilla yhteensä (m) Sammanlagd kartstrandlinje på områdena som ska dimensioneras (m)	Muunnettu rantaviiva mitoitettavilla alueilla yhteensä (m) Sammanlagd omvandlad strandlinje på områdena som ska dimensioneras (m)	Muunnettu rantaviiva (m), manner, hyvä, 8 rp/km Omvandlad strandlinje (m), fastland, bra, 8 bp/km	Muunnettu rantaviiva (m), manner, keskiverto, 7 rp/km Omvandlad strandlinje (m), fastland, medelmättig, 7 bp/km	Muunnettu rantaviiva (m), manner, huono, 6 rp/km Omvandlad strandlinje (m), fastland, dålig, 6 bp/km	Muunnettu rantaviiva (m), sisäsaaristo, hyvä, 6 rp/km Omvandlad strandlinje (m), inre skärgården, bra, 6 bp/km	Muunnettu rantaviiva (m), sisäsaaristo, keskiverto, 5 rp/km Omvandlad strandlinje (m), inre skärgården, medelmättig, 5 bp/km	Muunnettu rantaviiva (m), sisäsaaristo, huono, 4 rp/km Omvandlad strandlinje (m), inre skärgården, dålig, 4 bp/km	Muunnettu rantaviiva (m), ulkosaaristo, hyvä, 4 rp/km Omvandlad strandlinje (m), yttre skärgården, bra, 4 bp/km	Muunnettu rantaviiva (m), ulkosaaristo, keskiverto, 3 rp/km Omvandlad strandlinje (m), yttre skärgården, medelmättig, 3 bp/km	Muunnettu rantaviiva (m), ulkosaaristo, huono, 2 rp/km Omvandlad strandlinje (m), yttre skärgården, dålig, 2 bp/km	Muunnettu rantaviiva (m), meri, EI uusia rakennuspaikkoja Omvandlad strandlinje (m), hav, INGA nya byggplatser	Laskennallinen rakennusoikeus Kalkylerad byggnadsrätt	Laskennallinen rakennusoikeus/emätila Kalkylerad byggnadsrätt/stomlägenhet	Käytetty rakennusoikeus Nyttjad byggnadsrätt	Käytetty rakennusoikeus/emätila Nyttjad byggnadsrätt/stomlägenhet	Potentiaalinen uusi rakennusoikeus/emätila Potentiell ny byggnadsrätt/stomlägenhet	Potentiaalinen uusi rakennusoikeus/emätila kokonaislukuna Potentiell ny byggnadsrätt/stomlägenhet i heltal	Potentiaalinen uusi rakennusoikeus osoitettuna kiinteistölle Potentiell ny byggnadsrätt anvisad åt fastigheten	Huom. Obs.
753-419-3-6	753-419-3-6	ROSVIK	ROSVIK	1922-12-01	1922-12-01	114	23	0	0	23	0	0	0	0	0	0	0	0,14	0,14	0	0	0,14	0		
753-419-3-8	753-419-3-8	ÖRNBOET	ÖRNBOET	1923-08-11	1923-08-11	0	0	0	0	0	0	0	0	0	0	0	0	0,00	0,00	0	0	0,00	0		
753-419-4-114	753-419-4-114	RÖNNKULLA	RÖNNKULLA	1932-10-28	1932-10-28	0	0	0	0	0	0	0	0	0	0	0	0	0,00	0,00	1	1	-1,00	0		
753-419-4-119	753-419-4-119	TALLUDD	TALLUDD	1933-08-19	1933-08-19	140	18	0	0	0	18	0	0	0	0	0	0	0,11	0,11	1	1	-0,89	0		
753-419-4-120	753-419-4-120	SANDUDD	SANDUDD	1933-08-19	1933-08-19	154	70	0	0	0	16	0	0	54	0	0	0	0,31	0,31	1	1	-0,69	0		
753-419-4-121	753-419-4-121	FAGERUDD	FAGERUDD	1933-08-19	1933-08-19	263	62	0	0	0	62	0	0	0	0	0	0	0,37	0,37	2	2	-1,63	0		
753-419-4-122	753-419-4-122	KIVIRINNE	KIVIRINNE	1933-09-27	1933-09-27	50	50	50	0	0	0	0	0	0	0	0	0	0,40	0,40	1	1	-0,60	0		
753-419-4-123	753-419-4-123	SOMMARRO	SOMMARRO	1933-09-27	1933-09-27	55	48	48	0	0	0	0	0	0	0	0	0	0,39	0,39	1	1	-0,61	0		
753-419-4-126	753-419-4-126	LILL-OPANHOLMEN 1	LILL-OPANHOLMEN 1	1933-09-26	1933-09-26	82	56	0	0	0	0	56	0	0	0	0	0	0,28	0,28	1	1	-0,72	0		
753-419-4-127	753-419-4-127	LILL-OPANHOLMEN 2	LILL-OPANHOLMEN 2	1933-09-26	1933-09-26	59	45	0	0	0	0	45	0	0	0	0	0	0,22	0,22	1	1	-0,78	0		
753-419-4-128	753-419-4-128	LILL OPANHOLMEN 3	LILL OPANHOLMEN 3	1933-09-26	1933-09-26	0	0	0	0	0	0	0	0	0	0	0	0	0,00	0,00	1	1	-1,00	0		
753-419-4-130	753-419-4-130	LILL-OPANHOLMEN 5	LILL-OPANHOLMEN 5	1933-09-26	1933-09-26	86	76	0	0	0	0	76	0	0	0	0	0	0,38	0,38	1	1	-0,62	0		
753-419-4-131	753-419-4-131	LILL-OPANHOLMEN 6	LILL-OPANHOLMEN 6	1933-09-26	1933-09-26	64	32	0	0	0	0	32	0	0	0	0	0	0,16	0,16	1	1	-0,84	0		
753-419-4-132	753-419-4-132	LILL OPANHOLMEN 7	LILL OPANHOLMEN 7	1933-09-26	1933-09-26	220	72	0	0	0	0	72	0	0	0	0	0	0,36	0,36	1	1	-0,64	0		
753-419-4-133	753-419-4-133	LILL-OPANHOLMEN	LILL-OPANHOLMEN	1933-09-26	1933-09-26	19	14	0	0	0	0	14	0	0	0	0	0	0,07	0,07	0	0	0,07	0		
753-419-4-161	753-419-4-161	SOLHEM	SOLHEM	1935-05-24	1935-05-24	0	0	0	0	0	0	0	0	0	0	0	0	0,00	0,00	1	1	-1,00	0		
753-419-4-162	753-419-4-162	HÄLLEBO	HÄLLEBO	1935-05-24	1935-05-24	0	0	0	0	0	0	0	0	0	0	0	0	0,00	0,00	2	2	-2,00	0		
753-419-4-184	753-419-4-184	LILLLEBO	LILLLEBO	1935-10-09	1935-10-09	183	91	0	0	0	0	91	0	0	0	0	0	0,46	0,46	0	0	0,46	0		
753-419-4-199	753-419-4-199	BJÖRKBACKA	BJÖRKBACKA	1936-04-30	1936-04-30	227	61	0	0	0	0	61	0	0	0	0	0	0,30	0,30	1	1	-0,70	0		
753-419-4-1X	753-419-4-1021	VÅRVIK	VÅRVIK	1891-02-21	1974-12-03	241	143	0	0	0	0	143	0	0	0	0	0	0,72	0,72	3	3	-2,28	0		
753-419-4-200	753-419-4-200	BJÖRKUDD	BJÖRKUDD	1936-04-30	1936-04-30	0	0	0	0	0	0	0	0	0	0	0	0	0,00	0,00	1	1	-1,00	0		
753-419-4-259	753-419-4-259	JYSKYLÄ	JYSKYLÄ	1936-09-30	1936-09-30	22	22	0	0	0	0	0	0	22	0	0	0	0,09	0,09	0	0	0,09	0		
753-419-4-330	753-419-4-330	ÖSTERVIK	ÖSTERVIK	1938-12-13	1938-12-13	88	33	0	0	0	0	33	0	0	0	0	0	0,17	0,17	1	1	-0,83	0		
753-419-4-331	753-419-4-331	SOMMARNÖJET	SOMMARNÖJET	1938-12-13	1938-12-13	507	209	0	0	0	0	209	0	0	0	0	0	1,04	1,04	2	2	-0,96	0		
753-419-4-334	753-419-4-334	MAJTORP	MAJTORP	1938-12-19	1938-12-19	0	0	0	0	0	0	0	0	0	0	0	0	0,00	0,00	1	1	-1,00	0		
753-419-4-340	753-419-4-340	KARLBERG I	KARLBERG I	1939-03-02	1939-03-02	0	0	0	0	0	0	0	0	0	0	0	0	0,00	0,00	0	0	0,00	0		
753-419-4-393	753-419-4-393	ILMILÄ	ILMILÄ	1942-01-26	1942-01-26	216	92	0	0	0	42	0	0	50	0	0	0	0,45	0,45	1	1	-0,55	0		
753-419-4-497	753-419-4-497	SOMMARBO	SOMMARBO	1947-03-28	1947-03-28	104	85	0	0	0	0	0	0	85	0	0	0	0,34	0,34	1	1	-0,66	0		
753-419-4-527	753-419-4-527	NYBACKA	NYBACKA	1949-07-26	1949-07-26	0	0	0	0	0	0	0	0	0	0	0	0	0,00	0,00	1	1	-1,00	0		
753-419-4-55X	753-419-4-1089	RÖNNUD	BJÖRKBERGA	1923-04-25	1976-12-31	0	0	0	0	0	0	0	0	0	0	0	0	0,00	0,16	3	5	-4,84	0		
753-419-4-55X	753-419-4-1091	RÖNNUD	RÖNNUDD	1923-04-25	1976-12-31	106	26	0	0	26	0	0	0	0	0	0	0	0,16		1					
753-419-4-55X	753-419-4-1090	RÖNNUD	BJÖRKBACKA	1923-04-25	1976-12-31	0	0	0	0	0	0	0	0	0	0	0	0	0,00		1					
753-419-4-56X	753-419-4-1459	GUMBOSKOLAN	GUMBO SKOLAN	1923-04-25	2004-03-17	21	2	0	0	2	0	0	0	0	0	0	0	0,01	0,01	2	3	-2,99	0		
753-419-4-56X	753-419-4-1460	GUMBOSKOLAN	Greve	1923-04-25	2004-03-17	0	0	0	0	0	0	0	0	0	0	0	0	0,00		1					
753-419-4-583	753-419-4-583	SOMMARBO I	SOMMARBO I	1950-10-16	1950-10-16	0	0	0	0	0	0	0	0	0	0	0	0	0,00	0,00	0	0	0,00	0		
753-419-4-584	753-419-4-584	SVEDJEHOLM	SVEDJEHOLM	1950-10-16	1950-10-16	120	59	0	0	0	59	0	0	0	0	0	0	0,35	0,35	1	1	-0,65	0		
753-419-4-605X	753-419-4-1427	VÅRLID	SOLBERGA	1951-09-08	1997-11-06	109	82	0	0	0	0	82	0	0	0	0	0	0,41	0,61	1	2	-1,39	0		
753-419-4-605X	753-419-4-1428	VÅRLID	VÅRLID	1951-09-08	1997-11-06	54	41	0	0	0	0	41	0	0	0	0	0	0,20		1					
753-419-4-606	753-419-4-606	GRÖNALUND	GRÖNALUND	1951-09-08	1951-09-08	0	0	0	0	0	0	0	0	0	0	0	0	0,00	0,00	1	1	-1,00	0		
753-419-4-608	753-419-4-608	VALMARSUDDE	VALMARSUDDE	1951-09-08	1951-09-08	0	0	0	0	0	0	0	0	0	0	0	0	0,00	0,00	1	1	-1,00	0		
753-419-4-61	753-419-4-61	KLOFVAHOLMEN	KLOFVAHOLMEN	1923-04-25	1923-04-25	825	173	0	0	0	0	0	173	0	0	0	0	0,69	0,69	2	2	-1,31	0		
753-419-4-637	753-419-4-637	BERGABO I	BERGABO I	1952-12-22	1952-12-22	0	0	0	0	0	0	0	0	0	0	0	0	0,00	0,00	0	0	0,00	0		
753-419-4-638	753-419-4-638	ALVIKEN	ALVIKEN	1952-12-22	1952-12-22	55	45	0	0	0	0	45	0	0	0	0	0	0,22	0,22	2	2	-1,78	0		
753-419-4-660	753-419-4-660	ASPNÄSVATTNET	ASPNÄSVATTNET	1954-04-14	1954-04-14	0	0	0	0	0	0	0	0	0	0	0	0	0,00	0,00	0	0	0,00	0		
753-419-4-676X	753-419-4-1122	ASPNÄS	ASPNÄSUDD	1954-05-05	1979-05-23	172	50	0	0	50	0	0	0	0	0	0	0	0,30	0,60	1	2	-1,40	0		
753-419-4-676X	753-419-4-1333	ASPNÄS	ASPNÄS	1954-05-05	1991-02-12	60	50	0	0	50	0	0	0	0	0	0	0	0,30		1					
753-419-4-689	753-419-4-689	STRANDBO II	STRANDBO II	1954-12-18	1954-12-18	24	18	0	0	0	0	0	18	0	0	0	0	0,07	0,07	1	1	-0,93	0		
753-419-4-690X	753-419-4-1214	MATILDEBO	PELEHOLMEN	1954-12-18	1984-08-28	0	0	0	0	0	0	0	0	0	0	0	0	0,00	0,48	0	3	-2,52	0		
753-419-4-690X	753-419-4-1215	MATILDEBO	MATILDEBO	1954-12-18	1984-08-28	516	120	0	0	0	0	0	120	0	0	0	0	0,48		3					

Emätilan rek.nro Stomlägenhetens regnr.	Kiinteistön rek.nro Fastighetens regnr.	Emätilan nimi Stomlägenhetens namn	Kiinteistön nimi Fastighetens namn	Emätilan rek.pvm Stomlägen-hetens reg. datum	Kiinteistön rek.pvm Fastighetens reg. datum	Kartarantaviiva mitoitettavilla alueilla yhteensä (m) Sammanlagd kartstrandlinje på områdena som ska dimensioneras (m)	Muunnettu rantaviiva mitoitettavilla alueilla yhteensä (m) Sammanlagd omvandlad strandlinje på områdena som ska dimensioneras (m)	Muunnettu rantaviiva (m), manner, hyvä, 8 rp/km Omvandlad strandlinje (m), fastland, bra, 8 bp/km	Muunnettu rantaviiva (m), manner, keskiverto, 7 rp/km Omvandlad strandlinje (m), fastland, medelmättig, 7 bp/km	Muunnettu rantaviiva (m), manner, huono, 6 rp/km Omvandlad strandlinje (m), fastland, dålig, 6 bp/km	Muunnettu rantaviiva (m), sisäsaaristo, hyvä, 6 rp/km Omvandlad strandlinje (m), inre skärgården, bra, 6 bp/km	Muunnettu rantaviiva (m), sisäsaaristo, keskiverto, 5 rp/km Omvandlad strandlinje (m), inre skärgården, medelmättig, 5 bp/km	Muunnettu rantaviiva (m), sisäsaaristo, huono, 4 rp/km Omvandlad strandlinje (m), inre skärgården, dålig, 4 bp/km	Muunnettu rantaviiva (m), ulkosaaristo, hyvä, 4 rp/km Omvandlad strandlinje (m), yttre skärgården, bra, 4 bp/km	Muunnettu rantaviiva (m), ulkosaaristo, keskiverto, 3 rp/km Omvandlad strandlinje (m), yttre skärgården, medelmättig, 3 bp/km	Muunnettu rantaviiva (m), ulkosaaristo, huono, 2 rp/km Omvandlad strandlinje (m), yttre skärgården, dålig, 2 bp/km	Muunnettu rantaviiva (m), meri, EI uusia rakennuspaikkoja Omvandlad strandlinje (m), hav, INGA nya byggplatser	Laskennallinen rakennusoikeus Kalkylerad byggnadsrätt	Laskennallinen rakennusoikeus/emätila Kalkylerad byggnadsrätt/stomlägenhet	Käytetty rakennusoikeus Nyttjad byggnadsrätt	Käytetty rakennusoikeus/emätila Nyttjad byggnadsrätt/stomlägenhet	Potentiaalinen uusi rakennusoikeus/emätila Potentiell ny byggnadsrätt/stomlägenhet	Potentiaalinen uusi rakennusoikeus/emätila kokonaislukuna Potentiell ny byggnadsrätt/stomlägenhet i heltal	Potentiaalinen uusi rakennusoikeus osoitettuna kiinteistölle Potentiell ny byggnadsrätt anvisad åt fastigheten	Huom. Obs.
753-419-4-698X	753-419-4-959	SÖDERKULLALANDET II	KASKISHOLMEN	1955-07-06	1968-01-19	0	0	0	0	0	0	0	0	0	0	0	0	0,00	0,00	1	1	-1,00	0		
753-419-4-700X	753-419-4-794	ALFHÄLL	BERGÅSA	1955-07-06	1961-04-20	0	0	0	0	0	0	0	0	0	0	0	0	0,00	0,40	1	2	-1,60	0		
753-419-4-700X	753-419-4-795	ALFHÄLL	ALFHÄLL	1955-07-06	1961-04-20	67	67	0	0	0	67	0	0	0	0	0	0	0,40		1					
753-419-4-701X	753-419-4-811	KALKUGNEN	KALKUGNEN	1955-07-06	1961-08-25	0	0	0	0	0	0	0	0	0	0	0	0	0,00	0,00	0	0	0,00	0		
753-419-4-702X	753-419-4-804	SUNNANSTRAND	SUNNANSTRAND	1955-07-06	1961-04-26	138	94	0	0	0	94	0	0	0	0	0	0	0,56	0,56	0	0	0,56	**1**	**1**	
753-419-4-706X	753-419-4-987	GUNNARSBERG	MAJASAARI	1955-07-06	1972-01-10	0	0	0	0	0	0	0	0	0	0	0	0	0,00	0,00	1	1	-1,00	0		
753-419-4-709	753-419-4-709	JUSSILA	JUSSILA	1955-09-30	1955-09-30	50	25	0	0	0	0	25	0	0	0	0	0	0,13	0,13	1	1	-0,87	0		
753-419-4-710	753-419-4-710	JYRKKILÄ	JYRKKILÄ	1955-09-30	1955-09-30	86	43	0	0	0	0	43	0	0	0	0	0	0,22	0,22	1	1	-0,78	0		
753-419-4-711X	753-419-4-800	SYDUDD	JUSSILAN VESIALUE	1955-09-30	1961-04-26	0	0	0	0	0	0	0	0	0	0	0	0	0,00	1,45	0	1	0,45	0		
753-419-4-711X	753-419-4-801	SYDUDD	SYDUDD	1955-09-30	1961-04-26	548	290	0	0	0	0	290	0	0	0	0	0	1,45		1					
753-419-4-712	753-419-4-712	ERIKSBERG	ERIKSBERG	1955-11-11	1955-11-11	0	0	0	0	0	0	0	0	0	0	0	0	0,00	0,00	1	1	-1,00	0		
753-419-4-713	753-419-4-713	UGGLEBO	UGGLEBO	1955-11-11	1955-11-11	10	3	0	0	0	3	0	0	0	0	0	0	0,02	0,02	0	0	0,02	0		
753-419-4-721X	753-419-4-1093	RIBACKA	RIBACKA	1956-03-09	1977-01-04	21	5	0	0	0	0	5	0	0	0	0	0	0,03	0,03	0	0	0,03	0		
753-419-4-742	753-419-4-742	LILL-OPANHOLMEN 4 A	LILL-OPANHOLMEN 4 A	1958-05-02	1958-05-02	22	22	0	0	0	0	22	0	0	0	0	0	0,11	0,11	0	0	0,11	0		
753-419-4-743	753-419-4-743	LILL-OPANHOLMEN 4	LILL-OPANHOLMEN 4	1958-05-02	1958-05-02	28	28	0	0	0	0	28	0	0	0	0	0	0,14	0,14	0	0	0,14	0		
753-419-4-746	753-419-4-746	LOMASAARI	LOMASAARI	1958-09-17	1958-09-17	0	0	0	0	0	0	0	0	0	0	0	0	0,00	0,00	1	1	-1,00	0		
753-419-4-747X	753-419-4-822	WILHELMSRO	WILHELMSSTRAND	1958-09-17	1962-05-08	0	0	0	0	0	0	0	0	0	0	0	0	0,00	0,00	0	0	0,00	0		
753-419-4-747X	753-419-4-821	WILHELMSRO	WILHELMSLAND	1958-09-17	1962-05-08	0	0	0	0	0	0	0	0	0	0	0	0	0,00		0					
753-419-4-83X	753-419-4-1341	SJÖKULLA	SJÖKULLA	1930-11-20	1992-02-21	210	57	57	0	0	0	0	0	0	0	0	0	0,46	0,91	2	4	-3,09	0		
753-419-4-83X	753-419-4-1429	SJÖKULLA	Ninjala	1930-11-20	1998-08-07	0	0	0	0	0	0	0	0	0	0	0	0	0,00		1					
753-419-4-83X	753-419-4-1430	SJÖKULLA	BLÅKULLA	1930-11-20	1998-08-07	106	56	56	0	0	0	0	0	0	0	0	0	0,45		1					
753-419-8-1	753-419-8-1	WARPUDDEN I	WARPUDDEN I	1915-02-04	1915-02-04	385	165	0	0	0	0	165	0	0	0	0	0	0,82	0,82	1	1	-0,18	0		
753-419-8-16X	753-419-8-112	STORVASSUDD	OPANVIKEN	1923-04-19	1991-10-09	63	19	0	0	0	0	19	0	0	0	0	0	0,10	0,61	0	1	-0,39	0		
753-419-8-16X	753-419-8-113	STORVASSUDD	STORVASSUDD	1923-04-19	1991-10-09	158	103	0	0	0	0	103	0	0	0	0	0	0,52		1					
753-419-8-17X	753-419-8-97	HÖGBERG	HÅKANSBAD	1923-04-19	1966-02-26	50	50	0	0	0	0	50	0	0	0	0	0	0,25	0,93	1	2	-1,07	0		
753-419-8-17X	753-419-8-94	HÖGBERG	HÖGBERG	1923-04-19	1965-04-21	184	137	0	0	0	0	137	0	0	0	0	0	0,68		1					
753-419-8-17X	753-419-8-98	HÖGBERG	SÖRSTRAND	1923-04-19	1966-02-26	0	0	0	0	0	0	0	0	0	0	0	0	0,00		0					
753-419-8-18	753-419-8-18	RÖNNÄS	RÖNNÄS	1928-05-23	1928-05-23	0	0	0	0	0	0	0	0	0	0	0	0	0,00	0,00	2	2	-2,00	0		
753-419-8-2	753-419-8-2	VARPUDDEN II	VARPUDDEN II	1915-02-04	1915-02-04	156	60	0	0	0	0	60	0	0	0	0	0	0,30	0,30	1	1	-0,70	0		
753-419-8-21	753-419-8-21	KARLSHEM	KARLSHEM	1932-12-27	1932-12-27	52	26	26	0	0	0	0	0	0	0	0	0	0,21	0,21	1	1	-0,79	0		
753-419-8-23	753-419-8-23	MAJBO	MAJBO	1934-05-25	1934-05-25	99	25	0	0	0	0	25	0	0	0	0	0	0,12	0,12	1	1	-0,88	0		
753-419-8-24X	753-419-8-999	GRENABOTTEN	Björnkärr	1934-05-25	1998-08-28	0	0	0	0	0	0	0	0	0	0	0	0	0,00	0,61	1	5	-4,39	0		
753-419-8-24X	753-419-8-1000	GRENABOTTEN	Sommarvik	1934-05-25	1998-08-28	22	6	0	0	0	0	6	0	0	0	0	0	0,03		1					
753-419-8-24X	753-419-8-91	GRENABOTTEN	POUKAMA	1934-05-25	1964-05-25	52	8	0	0	0	0	8	0	0	0	0	0	0,04		1					
753-419-8-24X	753-419-8-116	GRENABOTTEN	MOLSKI	1934-05-25	1993-09-15	118	17	0	0	0	0	17	0	0	0	0	0	0,08		1					
753-419-8-24X	753-419-8-1001	GRENABOTTEN	GRENABERG	1934-05-25	1998-08-28	145	93	0	0	0	0	93	0	0	0	0	0	0,46		1					
753-419-8-27	753-419-8-27	BERGSHYDDA	BERGSHYDDA	1937-11-30	1937-11-30	0	0	0	0	0	0	0	0	0	0	0	0	0,00	0,00	1	1	-1,00	0		
753-419-8-3	753-419-8-3	GÄDDVIKSUDD	GÄDDVIKSUDD	1915-02-04	1915-02-04	311	39	0	0	0	0	39	0	0	0	0	0	0,20	0,20	1	1	-0,80	0		
753-419-8-33	753-419-8-33	MÄNTYNIEMI	MÄNTYNIEMI	1943-06-11	1943-06-11	371	39	0	0	0	0	39	0	0	0	0	0	0,19	0,19	1	1	-0,81	0		
753-419-8-35	753-419-8-35	GUMBO II	GUMBO II	1944-07-22	1944-07-22	0	0	0	0	0	0	0	0	0	0	0	0	0,00	0,00	1	1	-1,00	0		
753-419-8-37X	753-419-8-1004	GUMBO	Gumbo udd	1944-07-22	1999-05-05	205	61	0	0	61	0	0	0	0	0	0	0	0,36	0,60	1	3	-2,40	0		
753-419-8-37X	753-419-8-1005	GUMBO	GUMBO	1944-07-22	1999-05-05	106	39	0	0	39	0	0	0	0	0	0	0	0,23		2					
753-419-8-38X	753-419-8-111	KYAN	KYAN	1944-07-22	1991-08-28	175	61	0	0	61	0	0	0	0	0	0	0	0,37	0,70	1	3	-2,30	0		
753-419-8-38X	753-419-8-1008	KYAN	KITELN	1944-07-22	2003-11-20	71	49	0	0	49	0	0	0	0	0	0	0	0,29		1					
753-419-8-38X	753-419-8-109	KYAN	KLESANBERGET	1944-07-22	1991-08-28	23	7	0	0	7	0	0	0	0	0	0	0	0,04		1					
753-419-8-39	753-419-8-39	HONKALA	HONKALA	1945-11-16	1945-11-16	172	86	0	0	0	0	86	0	0	0	0	0	0,43	0,43	1	1	-0,57	0		
753-419-8-40	753-419-8-40	RITVALA	RITVALA	1945-11-16	1945-11-16	174	90	0	0	0	0	90	0	0	0	0	0	0,45	0,45	1	1	-0,55	0		
753-419-8-44	753-419-8-44	KALLIORINNE	KALLIORINNE	1946-10-24	1946-10-24	52	16	0	0	0	0	16	0	0	0	0	0	0,08	0,08	1	1	-0,92	0		
753-419-8-46	753-419-8-46	SOLHÖJDEN	SOLHÖJDEN	1946-10-25	1946-10-25	0	0	0	0	0	0	0	0	0	0	0	0	0,00	0,00	1	1	-1,00	0		

Emätilan rek.nro Stomlägenhetens regnr.	Kiinteistön rek.nro Fastighetens regnr.	Emätilan nimi Stomlägenhetens namn	Kiinteistön nimi Fastighetens namn	Emätilan rek.pvm Stomlägen-hetens reg. datum	Kiinteistön rek.pvm Fastighetens reg. datum	Kartarantaviiva mitoitettavilla alueilla yhteensä (m) Sammanlagd kartstrandlinje på områdena som ska dimensioneras (m)	Muunnettu rantaviiva mitoitettavilla alueilla yhteensä (m) Sammanlagd omvandlad strandlinje på områdena som ska dimensioneras (m)	Muunnettu rantaviiva (m), manner, hyvä, 8 rp/km Omvandlad strandlinje (m), fastland, bra, 8 bp/km	Muunnettu rantaviiva (m), manner, keskiverto, 7 rp/km Omvandlad strandlinje (m), fastland, medelmättig, 7 bp/km	Muunnettu rantaviiva (m), manner, huono, 6 rp/km Omvandlad strandlinje (m), fastland, dålig, 6 bp/km	Muunnettu rantaviiva (m), sisäsaaristo, hyvä, 6 rp/km Omvandlad strandlinje (m), inre skärgården, bra, 6 bp/km	Muunnettu rantaviiva (m), sisäsaaristo, keskiverto, 5 rp/km Omvandlad strandlinje (m), inre skärgården, medelmättig, 5 bp/km	Muunnettu rantaviiva (m), sisäsaaristo, huono, 4 rp/km Omvandlad strandlinje (m), inre skärgården, dålig, 4 bp/km	Muunnettu rantaviiva (m), ulkosaaristo, hyvä, 4 rp/km Omvandlad strandlinje (m), yttre skärgården, bra, 4 bp/km	Muunnettu rantaviiva (m), ulkosaaristo, keskiverto, 3 rp/km Omvandlad strandlinje (m), yttre skärgården, medelmättig, 3 bp/km	Muunnettu rantaviiva (m), ulkosaaristo, huono, 2 rp/km Omvandlad strandlinje (m), yttre skärgården, dålig, 2 bp/km	Muunnettu rantaviiva (m), meri, EI uusia rakennuspaikkoja Omvandlad strandlinje (m), hav, INGA nya byggplatser	Laskennallinen rakennusoikeus Kalkylerad byggnadsrätt	Laskennallinen rakennusoikeus/emätila Kalkylerad byggnadsrätt/stomlägenhet	Käytetty rakennusoikeus Nyttjad byggnadsrätt	Käytetty rakennusoikeus/emätila Nyttjad byggnadsrätt/stomlägenhet	Potentiaalinen uusi rakennusoikeus/emätila Potentiell ny byggnadsrätt/stomlägenhet	Potentiaalinen uusi rakennusoikeus/emätila kokonaislukuna Potentiell ny byggnadsrätt/stomlägenhet i heltal	Potentiaalinen uusi rakennusoikeus osoitettuna kiinteistölle Potentiell ny byggnadsrätt anvisad åt fastigheten	Huom. Obs.
753-419-8-55	753-419-8-55	KALLIORINNE	KALLIORINNE	1948-12-29	1948-12-29	53	26	0	0	0	0	26	0	0	0	0	0	0,13	0,13	1	1	-0,87	0		
753-419-8-62	753-419-8-62	RÖNNÄS III	RÖNNÄS III	1951-11-08	1951-11-08	0	0	0	0	0	0	0	0	0	0	0	0	0,00	0,00	0	0	0,00	0		
753-419-8-7	753-419-8-7	DANIELSTORP	DANIELSTORP	1923-04-19	1923-04-19	141	70	70	0	0	0	0	0	0	0	0	0	0,56	0,56	3	3	-2,44	0		
753-419-8-75X	753-419-8-101	BRÅNNÄNG	RÖNNÄS V	1954-12-18	1968-05-16	0	0	0	0	0	0	0	0	0	0	0	0	0,00	0,33	1	4	-3,67	0		
753-419-8-75X	753-419-8-102	BRÅNNÄNG	BRÅNNÄNG	1954-12-18	1968-05-16	100	43	36	0	8	0	0	0	0	0	0	0	0,33		3					
753-419-8-76	753-419-8-76	SUVELA	SUVELA	1956-02-24	1956-02-24	45	23	0	0	0	0	23	0	0	0	0	0	0,11	0,11	1	1	-0,89	0		
753-419-8-77	753-419-8-77	VAAHTOLA	VAAHTOLA	1956-02-24	1956-02-24	28	16	0	0	0	0	16	0	0	0	0	0	0,08	0,08	0	0	0,08	0		
753-419-8-78	753-419-8-78	RÖNNÄS IV	RÖNNÄS IV	1956-09-04	1956-09-04	0	0	0	0	0	0	0	0	0	0	0	0	0,00	0,00	0	0	0,00	0		
753-419-8-79	753-419-8-79	RÖNNÄS I	RÖNNÄS I	1956-09-04	1956-09-04	144	72	72	0	0	0	0	0	0	0	0	0	0,57	0,57	2	2	-1,43	0		
753-419-9-14	753-419-9-14	ERKALA	ERKALA	1931-10-06	1931-10-06	52	52	52	0	0	0	0	0	0	0	0	0	0,42	0,42	2	2	-1,58	0		
753-419-9-16X	753-419-9-148	SOLHÄLLA	Solhälla	1934-08-13	1998-11-27	0	0	0	0	0	0	0	0	0	0	0	0	0,00	0,00	1	1	-1,00	0		
753-419-9-22	753-419-9-22	RISING SUN	RISING SUN	1936-11-14	1936-11-14	105	58	58	0	0	0	0	0	0	0	0	0	0,46	0,46	1	1	-0,54	0		
753-419-9-23	753-419-9-23	STORNÄS	STORNÄS	1936-11-14	1936-11-14	38	38	38	0	0	0	0	0	0	0	0	0	0,31	0,31	0	0	0,31	0		
753-419-9-36X	753-419-17-0	STRANDÅKER	STRANDÅKER	1938-06-15	1991-11-11	166	24	20	0	4	0	0	0	0	0	0	0	0,19	0,19	1	1	-0,81	0		
753-419-9-45	753-419-9-45	WERMLAX	WERMLAX	1939-10-23	1939-10-23	0	0	0	0	0	0	0	0	0	0	0	0	0,00	0,00	0	0	0,00	0		
753-419-9-46	753-419-9-46	BARRÅS	BARRÅS	1940-01-17	1940-01-17	37	37	37	0	0	0	0	0	0	0	0	0	0,29	0,29	2	2	-1,71	0		
753-419-9-47	753-419-9-47	WITTORP	WITTORP	1940-01-17	1940-01-17	52	52	52	0	0	0	0	0	0	0	0	0	0,42	0,42	1	1	-0,58	0		
753-419-9-48	753-419-9-48	HOLMENKOLLEN	HOLMENKOLLEN	1940-01-17	1940-01-17	92	92	92	0	0	0	0	0	0	0	0	0	0,74	0,74	1	1	-0,26	0		
753-419-9-57	753-419-9-57	SOLBERGET	SOLBERGET	1946-05-09	1946-05-09	20	20	20	0	0	0	0	0	0	0	0	0	0,16	0,16	1	1	-0,84	0		
753-419-9-59	753-419-9-59	BRUNNSTORPET	BRUNNSTORPET	1949-05-24	1949-05-24	67	67	67	0	0	0	0	0	0	0	0	0	0,54	0,54	1	1	-0,46	0		
753-419-9-60X	753-419-9-124	BJÖRKHAGA	BJÖRKHAGA	1949-05-24	1990-02-06	0	0	0	0	0	0	0	0	0	0	0	0	0,00	0,00	1	1	-1,00	0		
753-419-9-61X	753-419-9-125	BRUNNSPARKEN	BRUNNSPARKEN	1949-05-24	1990-02-06	0	0	0	0	0	0	0	0	0	0	0	0	0,00	0,00	1	1	-1,00	0		
753-420-1-3X	753-420-1-110	NYSTUGA	SPÅNGA	1929-10-21	1965-09-28	50	13	0	0	0	0	0	13	0	0	0	0	0,05	0,51	1	3	-2,49	0		
753-420-1-3X	753-420-1-108	NYSTUGA	ALMBACKA	1929-10-21	1965-09-28	20	5	0	0	0	0	0	5	0	0	0	0	0,02		0					
753-420-1-3X	753-420-1-109	NYSTUGA	VESTERSOL	1929-10-21	1965-09-28	123	25	0	0	0	0	0	25	0	0	0	0	0,10		1					
753-420-1-3X	753-420-1-111	NYSTUGA	NYSTUGA	1929-10-21	1965-09-28	206	84	0	0	0	0	0	84	0	0	0	0	0,34		1					
753-421-11-26	753-421-11-26	MAJBACKA	MAJBACKA	1893-04-24	1893-04-24	161	81	0	0	0	0	81	0	0	0	0	0	0,40	0,40	1	1	-0,60	0		
753-421-1-48	753-421-1-48	BERGKULLA	BERGKULLA	1935-11-27	1935-11-27	66	40	0	0	0	40	0	0	0	0	0	0	0,24	0,24	1	1	-0,76	0		
753-421-1-53	753-421-1-53	KUUSINIEMI	KUUSINIEMI	1943-06-21	1943-06-21	67	57	0	0	0	57	0	0	0	0	0	0	0,34	0,34	1	1	-0,66	0		
753-421-1-54X	753-421-1-76	TALLUDD	STRANDTORPET	1943-06-21	1962-05-09	52	13	0	0	0	13	0	0	0	0	0	0	0,08	0,43	1	2	-1,57	0		
753-421-1-54X	753-421-1-77	TALLUDD	TALLUDD	1943-06-21	1962-05-09	191	59	0	0	0	59	0	0	0	0	0	0	0,35		1					
753-421-1-7	753-421-1-7	SÖDERVIK	SÖDERVIK	1893-04-24	1893-04-24	53	44	0	0	0	0	44	0	0	0	0	0	0,22	0,22	1	1	-0,78	0		
753-421-18-33	753-421-18-33	ÄPPELÖ	ÄPPELÖ	1935-11-27	1935-11-27	0	0	0	0	0	0	0	0	0	0	0	0	0,00	0,00	1	1	-1,00	0		
753-421-18-34	753-421-18-34	TALLSKÄR	TALLSKÄR	1935-11-27	1935-11-27	0	0	0	0	0	0	0	0	0	0	0	0	0,00	0,00	2	2	-2,00	0		
753-421-18-35	753-421-18-35	HÖNSHOLMEN	HÖNSHOLMEN	1935-11-27	1935-11-27	0	0	0	0	0	0	0	0	0	0	0	0	0,00	0,00	1	1	-1,00	0		
753-421-18-36	753-421-18-36	TORSTENHOLM 22	TORSTENHOLM 22	1935-11-27	1935-11-27	37	30	0	0	0	0	30	0	0	0	0	0	0,15	0,15	1	1	-0,85	0		
753-421-18-37	753-421-18-37	TORSTENHOLM 23	TORSTENHOLM 23	1935-11-27	1935-11-27	39	33	0	0	0	0	33	0	0	0	0	0	0,16	0,16	0	0	0,16	0		
753-421-18-38X	753-421-27-0	TORSTENHOLM 24	KAPTENSUDDEN	1935-11-27	1991-01-23	108	43	0	0	0	0	43	0	0	0	0	0	0,22	0,44	1	2	-1,56	0		
753-421-18-38X	753-421-26-0	TORSTENHOLM 24	WARGLYAN	1935-11-27	1991-01-17	63	45	0	0	0	0	45	0	0	0	0	0	0,23		1					
753-421-18-41	753-421-18-41	TREMARKEN	TREMARKEN	1937-11-27	1937-11-27	0	0	0	0	0	0	0	0	0	0	0	0	0,00	0,00	1	1	-1,00	0		
753-421-18-42	753-421-18-42	KAJHÄLL	KAJHÄLL	1937-11-27	1937-11-27	0	0	0	0	0	0	0	0	0	0	0	0	0,00	0,00	1	1	-1,00	0		
753-421-18-43	753-421-18-43	TREKANTEN	TREKANTEN	1937-11-27	1937-11-27	0	0	0	0	0	0	0	0	0	0	0	0	0,00	0,00	0	0	0,00	0		
753-421-18-46	753-421-18-46	BLÄSÖRN	BLÄSÖRN	1948-04-12	1948-04-12	0	0	0	0	0	0	0	0	0	0	0	0	0,00	0,00	1	1	-1,00	0		
753-421-18-47	753-421-18-47	BLÄSUDD	BLÄSUDD	1948-04-12	1948-04-12	181	77	0	0	0	0	77	0	0	0	0	0	0,39	0,39	0	0	0,39	0		
753-421-1-8X	753-421-1-82	BLÄSUDD	STJÄLPBÅNKEN	1893-04-24	1964-08-20	70	60	0	0	0	0	60	0	0	0	0	0	0,30	0,55	1	2	-1,45	0		
753-421-1-8X	753-421-1-83	BLÄSUDD	BLÄSUDD	1893-04-24	1964-08-20	107	50	0	0	0	0	50	0	0	0	0	0	0,25		1					
753-421-19-0X	753-421-19-8	BYÄNDA OCH 1/2:A HANSAS	MAJBACKA	1774-06-29	1893-04-24	82	46	0	0	0	0	46	0	0	0	0	0	0,23	0,23	1	1	-0,77	0		
753-421-19-11	753-421-19-11	TORSTENHOLM 9	TORSTENHOLM 9	1935-11-28	1935-11-28	127	79	0	0	0	0	79	0	0	0	0	0	0,39	0,39	0	0	0,39	0		

Emätilan rek.nro Stomlägenhetens regnr.	Kiinteistön rek.nro Fastighetens regnr.	Emätilan nimi Stomlägenhetens namn	Kiinteistön nimi Fastighetens namn	Emätilan rek.pvm Stomlägen-hetens reg. datum	Kiinteistön rek.pvm Fastighetens reg. datum	Kartarantaviiva mitoitettavilla alueilla yhteensä (m) Sammanlagd kartstrandlinje på områdena som ska dimensioneras (m)	Muunnettu rantaviiva mitoitettavilla alueilla yhteensä (m) Sammanlagd omvandlad strandlinje på områdena som ska dimensioneras (m)	Muunnettu rantaviiva (m), manner, hyvä, 8 rp/km Omvandlad strandlinje (m), fastland, bra, 8 bp/km	Muunnettu rantaviiva (m), manner, keskiverto, 7 rp/km Omvandlad strandlinje (m), fastland, medelmättig, 7 bp/km	Muunnettu rantaviiva (m), manner, huono, 6 rp/km Omvandlad strandlinje (m), fastland, dålig, 6 bp/km	Muunnettu rantaviiva (m), sisäsaaristo, hyvä, 6 rp/km Omvandlad strandlinje (m), inre skärgården, bra, 6 bp/km	Muunnettu rantaviiva (m), sisäsaaristo, keskiverto, 5 rp/km Omvandlad strandlinje (m), inre skärgården, medelmättig, 5 bp/km	Muunnettu rantaviiva (m), sisäsaaristo, huono, 4 rp/km Omvandlad strandlinje (m), inre skärgården, dålig, 4 bp/km	Muunnettu rantaviiva (m), ulkosaaristo, hyvä, 4 rp/km Omvandlad strandlinje (m), yttre skärgården, bra, 4 bp/km	Muunnettu rantaviiva (m), ulkosaaristo, keskiverto, 3 rp/km Omvandlad strandlinje (m), yttre skärgården, medelmättig, 3 bp/km	Muunnettu rantaviiva (m), ulkosaaristo, huono, 2 rp/km Omvandlad strandlinje (m), yttre skärgården, dålig, 2 bp/km	Muunnettu rantaviiva (m), meri, EI luusia rakennuspaikkoja Omvandlad strandlinje (m), hav, INGA nya byggplatser	Laskennallinen rakennusoikeus Kalkylerad byggnadsrätt	Laskennallinen rakennusoikeus/emätila Kalkylerad byggnadsrätt/stomlägenhet	Käytetty rakennusoikeus Nyttjad byggnadsrätt	Käytetty rakennusoikeus/emätila Nyttjad byggnadsrätt/stomlägenhet	Potentiaalinen uusi rakennusoikeus/emätila Potentiell ny byggnadsrätt/stomlägenhet	Potentiaalinen uusi rakennusoikeus/emätila kokonaislukuna Potentiell ny byggnadsrätt/stomlägenhet i heltal	Potentiaalinen uusi rakennusoikeus osoitettuna kiinteistölle Potentiell ny byggnadsrätt anvisad åt fastigheten	Huom. Obs.
753-421-19-12	753-421-19-12	TORSTENHOLM 10	TORSTENHOLM 10	1935-11-28	1935-11-28	38	32	0	0	0	0	32	0	0	0	0	0	0,16	0,16	1	1	-0,84	0		
753-421-19-13	753-421-19-13	TORSTENHOLM 11	TORSTENHOLM 11	1935-11-28	1935-11-28	53	31	0	0	0	0	31	0	0	0	0	0	0,15	0,15	0	0	0,15	0		
753-421-19-15	753-421-19-15	SOLUDDEN	SOLUDDEN	1941-03-05	1941-03-05	35	21	0	0	0	0	21	0	0	0	0	0	0,11	0,11	1	1	-0,89	0		
753-421-19-16	753-421-19-16	TORSTENHOLM 12	TORSTENHOLM 12	1941-03-05	1941-03-05	0	0	0	0	0	0	0	0	0	0	0	0	0,00	0,00	0	0	0,00	0		
753-421-19-20X	753-421-19-21	TORSTENHOLM 21	TORSTENHOLM	1958-02-06	1986-03-07	48	12	0	0	0	0	12	0	0	0	0	0	0,06	0,06	1	1	-0,94	0		
753-421-3-179	753-421-3-179	SÄRPPÄ II	SÄRPPÄ II	1958-10-21	1958-10-21	30	23	0	0	0	0	23	0	0	0	0	0	0,11	0,11	0	0	0,11	0		
753-421-3-180	753-421-3-180	SÖDERVIK II	SÖDERVIK II	1958-10-21	1958-10-21	0	0	0	0	0	0	0	0	0	0	0	0	0,00	0,00	0	0	0,00	0		
753-421-3-181	753-421-3-181	SÖDERVIK	SÖDERVIK	1958-10-21	1958-10-21	45	23	0	0	0	0	23	0	0	0	0	0	0,11	0,11	1	1	-0,89	0		
753-421-3-6	753-421-3-6	BROBERGS	BROBERGS	1893-04-24	1893-04-24	639	237	0	0	0	0	237	0	0	0	0	0	1,18	1,18	2	2	-0,82	0		
753-421-3-7	753-421-3-7	MAJBACKA	MAJBACKA	1893-04-24	1893-04-24	102	40	0	0	0	0	40	0	0	0	0	0	0,20	0,20	1	1	-0,80	0		
753-421-4-53	753-421-4-53	ÅKERVIK	ÅKERVIK	1935-12-09	1935-12-09	185	96	0	0	0	96	0	0	0	0	0	0	0,58	0,58	1	1	-0,42	0		
753-421-4-54	753-421-4-54	TÄRNSTUGA I	TÄRNSTUGA I	1935-12-09	1935-12-09	36	27	0	0	0	27	0	0	0	0	0	0	0,16	0,16	1	1	-0,84	0		
753-421-4-78	753-421-4-78	SÄRPPÄ	SÄRPPÄ	1958-10-21	1958-10-21	36	19	0	0	0	0	19	0	0	0	0	0	0,10	0,10	1	1	-0,90	0		
753-421-4-79	753-421-4-79	SIESTA	SIESTA	1958-10-21	1958-10-21	0	0	0	0	0	0	0	0	0	0	0	0	0,00	0,00	1	1	-1,00	0		
753-421-4-80	753-421-4-80	SÖDERVIK III	SÖDERVIK III	1958-10-21	1958-10-21	0	0	0	0	0	0	0	0	0	0	0	0	0,00	0,00	0	0	0,00	0		
753-421-4-81	753-421-4-81	GRANUDD	GRANUDD	1958-10-21	1958-10-21	27	20	0	0	0	0	20	0	0	0	0	0	0,10	0,10	0	0	0,10	0		
753-421-5-120	753-421-5-120	TÖRNSTUGA II	TÖRNSTUGA II	1935-11-28	1935-11-28	33	14	0	0	0	14	0	0	0	0	0	0	0,08	0,08	1	1	-0,92	0		
753-421-5-121	753-421-5-121	TALLVIK	TALLVIK	1935-11-28	1935-11-28	38	19	0	0	0	19	0	0	0	0	0	0	0,11	0,11	1	1	-0,89	0		
753-421-5-14	753-421-5-14	SOLBACKA	SOLBACKA	1893-04-24	1893-04-24	91	51	0	0	0	0	51	0	0	0	0	0	0,25	0,25	0	0	0,25	0		
753-421-5-67X	753-421-5-75	NYBACKA	HUMMELVIK	1913-12-11	1915-01-23	103	45	0	0	0	0	45	0	0	0	0	0	0,22	0,22	1	1	-0,78	0		
753-421-6-65X	753-421-32-0	AURINKOLAHTI	LÖNNVIKA	1943-04-22	1995-05-12	71	31	0	0	0	0	31	0	0	0	0	0	0,15	0,15	1	1	-0,85	0		
753-421-6-66	753-421-6-66	BROBERGS	BROBERGS	1943-04-22	1943-04-22	31	15	0	0	0	0	15	0	0	0	0	0	0,08	0,08	0	0	0,08	0		
753-421-6-7	753-421-6-7	MAJBACKA	MAJBACKA	1893-04-24	1893-04-24	137	36	0	0	0	0	36	0	0	0	0	0	0,18	0,18	1	1	-0,82	0		
753-421-6-8	753-421-6-8	SOLBACKA	SOLBACKA	1893-04-24	1893-04-24	10	4	0	0	0	0	4	0	0	0	0	0	0,02	0,02	1	1	-0,98	0		
753-421-6-9	753-421-6-9	BROBERGS	BROBERGS	1893-04-24	1893-04-24	97	34	0	0	0	0	34	0	0	0	0	0	0,17	0,17	1	1	-0,83	0		
753-421-7-57	753-421-7-57	ORR-ÖRN	ORR-ÖRN	1935-11-28	1935-11-28	0	0	0	0	0	0	0	0	0	0	0	0	0,00	0,00	1	1	-1,00	0		
753-421-7-59	753-421-7-59	TORSTENHOLM 18	TORSTENHOLM 18	1935-11-28	1935-11-28	43	24	0	0	0	0	24	0	0	0	0	0	0,12	0,12	0	0	0,12	0		
753-421-7-60	753-421-7-60	TORSTENHOLM 19	TORSTENHOLM 19	1935-11-28	1935-11-28	45	23	0	0	0	0	23	0	0	0	0	0	0,11	0,11	1	1	-0,89	0		
753-421-7-61	753-421-7-61	TORSTENHOLM 15	TORSTENHOLM 15	1935-11-28	1935-11-28	74	29	0	0	0	0	29	0	0	0	0	0	0,14	0,14	1	1	-0,86	0		
753-421-7-86	753-421-7-86	ÖMMALA	ÖMMALA	1950-03-30	1950-03-30	16	0	0	0	0	0	0	0	0	0	0	0	0,00	0,00	0	0	0,00	0		
753-421-7-87	753-421-7-87	TORSTENHOLM 16	TORSTENHOLM 16	1950-03-30	1950-03-30	23	0	0	0	0	0	0	0	0	0	0	0	0,00	0,00	0	0	0,00	0		
753-421-7-9	753-421-7-9	SOLBACKA	SOLBACKA	1893-04-24	1893-04-24	115	33	0	0	0	0	33	0	0	0	0	0	0,16	0,16	0	0	0,16	0		
753-421-7-93	753-421-7-93	STINA	STINA	1950-06-05	1950-06-05	8	6	0	0	0	0	6	0	0	0	0	0	0,03	0,03	0	0	0,03	0		
753-421-7-94	753-421-7-94	TORSTENHOLM 17	TORSTENHOLM 17	1950-06-05	1950-06-05	93	57	0	0	0	0	57	0	0	0	0	0	0,28	0,28	1	1	-0,72	0		
753-421-7-95	753-421-7-95	LILLKALLEGRUND	LILLKALLEGRUND	1950-06-05	1950-06-05	0	0	0	0	0	0	0	0	0	0	0	0	0,00	0,00	0	0	0,00	0		
753-421-8-6	753-421-8-6	MAJBACKA	MAJBACKA	1893-04-24	1893-04-24	59	32	0	0	0	0	32	0	0	0	0	0	0,16	0,16	1	1	-0,84	0		
753-421-8-7	753-421-8-7	BROBERGS	BROBERGS	1893-04-24	1893-04-24	136	69	0	0	0	0	69	0	0	0	0	0	0,34	0,34	1	1	-0,66	0		
753-421-8-90	753-421-8-90	SIESTA II	SIESTA II	1958-10-22	1958-10-22	50	13	0	0	0	0	13	0	0	0	0	0	0,07	0,07	0	0	0,07	0		
753-421-8-91	753-421-8-91	GRANUDD	GRANUDD	1958-10-22	1958-10-22	198	102	0	0	0	0	102	0	0	0	0	0	0,51	0,51	1	1	-0,49	0		
753-422-1-1	753-422-1-1	MUNKHOLM	MUNKHOLM	1931-05-08	1931-05-08	358	247	0	0	0	0	0	0	247	0	0	0	0,99	0,99	1	1	-0,01	0		
753-422-1-10	753-422-1-10	PÄIVÄLAHDEN VESIALUE	PÄIVÄLAHDEN VESIALUE	1958-05-07	1958-05-07	0	0	0	0	0	0	0	0	0	0	0	0	0,00	0,00	0	0	0,00	0		
753-422-1-11	753-422-1-11	KOKKOS VATTENOMRÅDE	KOKKOS VATTENOMRÅDE	1958-05-07	1958-05-07	0	0	0	0	0	0	0	0	0	0	0	0	0,00	0,00	0	0	0,00	0		
753-422-1-12	753-422-1-12	HIISI 1	HIISI 1	1958-05-07	1958-05-07	0	0	0	0	0	0	0	0	0	0	0	0	0,00	0,00	0	0	0,00	0		
753-422-1-13	753-422-1-13	BRANDUDD II VATTENOMRÅDE I	BRANDUDD II VATTENOMRÅDE I	1958-05-07	1958-05-07	0	0	0	0	0	0	0	0	0	0	0	0	0,00	0,00	0	0	0,00	0		
753-422-1-14	753-422-1-14	BRANDUDD I VATTENOMRÅDE 1	BRANDUDD I VATTENOMRÅDE 1	1958-05-07	1958-05-07	0	0	0	0	0	0	0	0	0	0	0	0	0,00	0,00	0	0	0,00	0		

Emätilan rek.nro Stomlägenhetens regnr.	Kiinteistön rek.nro Fastighetens regnr.	Emätilan nimi Stomlägenhetens namn	Kiinteistön nimi Fastighetens namn	Emätilan rek.pvm Stomlägen-hetens reg. datum	Kiinteistön rek.pvm Fastighetens reg. datum	Kartarantaviiva mitoitettavilla alueilla yhteensä (m) Sammanlagd kartstrandlinje på områdena som ska dimensioneras (m)	Muunnettu rantaviiva mitoitettavilla alueilla yhteensä (m) Sammanlagd omvandlad strandlinje på områdena som ska dimensioneras (m)	Muunnettu rantaviiva (m), manner, hyvä, 8 rp/km Omvandlad strandlinje (m), fastland, bra, 8 bp/km	Muunnettu rantaviiva (m), manner, keskiverto, 7 rp/km Omvandlad strandlinje (m), fastland, medelmättig, 7 bp/km	Muunnettu rantaviiva (m), manner, huono, 6 rp/km Omvandlad strandlinje (m), fastland, dålig, 6 bp/km	Muunnettu rantaviiva (m), sisäsaaristo, hyvä, 6 rp/km Omvandlad strandlinje (m), inre skärgården, bra, 6 bp/km	Muunnettu rantaviiva (m), sisäsaaristo, keskiverto, 5 rp/km Omvandlad strandlinje (m), inre skärgården, medelmättig, 5 bp/km	Muunnettu rantaviiva (m), sisäsaaristo, huono, 4 rp/km Omvandlad strandlinje (m), inre skärgården, dålig, 4 bp/km	Muunnettu rantaviiva (m), ulkosaaristo, hyvä, 4 rp/km Omvandlad strandlinje (m), yttre skärgården, bra, 4 bp/km	Muunnettu rantaviiva (m), ulkosaaristo, keskiverto, 3 rp/km Omvandlad strandlinje (m), yttre skärgården, medelmättig, 3 bp/km	Muunnettu rantaviiva (m), ulkosaaristo, huono, 2 rp/km Omvandlad strandlinje (m), yttre skärgården, dålig, 2 bp/km	Muunnettu rantaviiva (m), meri, EI uusia rakennuspaikkoja Omvandlad strandlinje (m), hav, INGA nya byggplatser	Laskennallinen rakennusoikeus Kalkylerad byggnadsrätt	Laskennallinen rakennusoikeus/emätila Kalkylerad byggnadsrätt/stomlägenhet	Käytetty rakennusoikeus Nyttjad byggnadsrätt	Käytetty rakennusoikeus/emätila Nyttjad byggnadsrätt/stomlägenhet	Potentiaalinen uusi rakennusoikeus/emätila Potentiell ny byggnadsrätt/stomlägenhet	Potentiaalinen uusi rakennusoikeus/emätila kokonaislukuna Potentiell ny byggnadsrätt/stomlägenhet i heltal	Potentiaalinen uusi rakennusoikeus osoitettuna kiinteistölle Potentiell ny byggnadsrätt anvisad åt fastigheten	Huom. Obs.
753-422-1-15	753-422-1-15	SMEDS FISKELAGSVATTEN	SMEDS FISKELAGSVATTEN	1958-05-07	1958-05-07	0	0	0	0	0	0	0	0	0	0	0	0	0,00	0,00	0	0	0,00	0		
753-422-1-16	753-422-1-16	GLÄNTANS VATTENOMRÅDE 2	GLÄNTANS VATTENOMRÅDE 2	1958-05-07	1958-05-07	0	0	0	0	0	0	0	0	0	0	0	0	0,00	0,00	0	0	0,00	0		
753-422-1-17X	753-422-1-28	SMEDS	SMEDS	1958-05-07	1991-12-09	0	0	0	0	0	0	0	0	0	0	0	0	0,00	0,00	0	0	0,00	0		
753-422-1-5X	753-422-1-23	TORS VATTENOMRÅDE 2	ANI-MARE BC	1958-05-07	1968-11-27	0	0	0	0	0	0	0	0	0	0	0	0	0,00	0,00	0	0	0,00	0		
753-422-1-5X	753-422-1-25	TORS VATTENOMRÅDE 2	TORS VATTENOMRÅDE 2	1958-05-07	1968-11-27	0	0	0	0	0	0	0	0	0	0	0	0	0,00		0					
753-422-1-5X	753-422-1-29	TORS VATTENOMRÅDE 2	Ani-Mare C	1958-05-07	2002-10-31	0	0	0	0	0	0	0	0	0	0	0	0	0,00		0					
753-422-1-5X	753-422-1-24	TORS VATTENOMRÅDE 2	FJÄLLBO VATTENOMRÅDE	1958-05-07	1968-11-27	0	0	0	0	0	0	0	0	0	0	0	0	0,00		0					
753-422-1-6	753-422-1-6	KAJHÄLL VATTENOMRÅDE	KAJHÄLL VATTENOMRÅDE	1958-05-07	1958-05-07	0	0	0	0	0	0	0	0	0	0	0	0	0,00	0,00	0	0	0,00	0		
753-422-1-7	753-422-1-7	ANI-MARE	ANI-MARE	1958-05-07	1958-05-07	0	0	0	0	0	0	0	0	0	0	0	0	0,00	0,00	0	0	0,00	0		
753-422-1-8	753-422-1-8	BERGKULLA VATTENOMRÅDE	BERGKULLA VATTENOMRÅDE	1958-05-07	1958-05-07	0	0	0	0	0	0	0	0	0	0	0	0	0,00	0,00	0	0	0,00	0		
753-422-1-9	753-422-1-9	ITÄNIEMEN VESIALUE	ITÄNIEMEN VESIALUE	1958-05-07	1958-05-07	0	0	0	0	0	0	0	0	0	0	0	0	0,00	0,00	0	0	0,00	0		
753-422-2-1	753-422-2-1	GRANNARS	GRANNARS	1918-10-26	1918-10-26	345	284	0	0	0	0	0	0	284	0	0	0	1,14	1,14	0	0	1,14	**1**	**1**	
753-422-2-10X	753-422-2-69	BJÖRKKULLA	BJÖRKKULLA	1931-03-23	1967-11-24	39	20	0	20	0	0	0	0	0	0	0	0	0,14	0,17	1	1	-0,83	0		
753-422-2-10X	753-422-2-68	BJÖRKKULLA	TROLLEBO III	1931-03-23	1967-11-24	9	5	0	5	0	0	0	0	0	0	0	0	0,03		0					
753-422-2-11X	753-422-2-75	BERGHÄLL	BJÖRKKULLA I	1931-03-23	1991-03-14	28	14	0	14	0	0	0	0	0	0	0	0	0,10	0,10	0	0	0,10	0		
753-422-2-14	753-422-2-14	ALUDD II	ALUDD II	1933-05-09	1933-05-09	21	21	0	21	0	0	0	0	0	0	0	0	0,15	0,15	1	1	-0,85	0		
753-422-2-15	753-422-2-15	BRANDUDD I	BRANDUDD I	1933-05-09	1933-05-09	56	43	0	43	0	0	0	0	0	0	0	0	0,30	0,30	1	1	-0,70	0		
753-422-2-16	753-422-2-16	BRANDUDD II	BRANDUDD II	1933-05-09	1933-05-09	89	43	0	43	0	0	0	0	0	0	0	0	0,30	0,30	1	1	-0,70	0		
753-422-2-21	753-422-2-21	SIMONSSUND	SIMONSSUND	1945-01-13	1945-01-13	101	25	0	25	0	0	0	0	0	0	0	0	0,18	0,18	1	1	-0,82	0		
753-422-2-26	753-422-2-26	TOMTEBO	TOMTEBO	1947-12-13	1947-12-13	15	7	0	7	0	0	0	0	0	0	0	0	0,05	0,05	0	0	0,05	0		
753-422-2-27	753-422-2-27	TROLLEBO	TROLLEBO	1947-12-13	1947-12-13	0	0	0	0	0	0	0	0	0	0	0	0	0,00	0,00	1	1	-1,00	0		
753-422-2-30X	753-422-2-72	MAXÄ	MAXÄ	1950-05-26	1989-08-16	52	13	0	13	0	0	0	0	0	0	0	0	0,09	0,09	0	0	0,09	0		
753-422-2-34	753-422-2-34	MERITORPPA	MERITORPPA	1955-06-16	1955-06-16	43	25	0	25	0	0	0	0	0	0	0	0	0,17	0,17	1	1	-0,83	0		
753-422-2-39	753-422-2-39	SIMONSSUND VATTENOMRÅDE	SIMONSSUND VATTENOMRÅDE	1958-05-09	1958-05-09	0	0	0	0	0	0	0	0	0	0	0	0	0,00	0,00	0	0	0,00	0		
753-422-2-40	753-422-2-40	GLÄNTANS VATTENOMRÅDE	GLÄNTANS VATTENOMRÅDE	1958-05-09	1958-05-09	0	0	0	0	0	0	0	0	0	0	0	0	0,00	0,00	0	0	0,00	0		
753-422-2-41	753-422-2-41	HIISI 2	HIISI 2	1958-05-09	1958-05-09	0	0	0	0	0	0	0	0	0	0	0	0	0,00	0,00	0	0	0,00	0		
753-422-2-42	753-422-2-42	VAPPULAN VESIALUE	VAPPULAN VESIALUE	1958-05-09	1958-05-09	0	0	0	0	0	0	0	0	0	0	0	0	0,00	0,00	0	0	0,00	0		
753-422-2-43	753-422-2-43	BRANDUDD II VATTENOMRÅDE 2	BRANDUDD II VATTENOMRÅDE 2	1958-05-09	1958-05-09	0	0	0	0	0	0	0	0	0	0	0	0	0,00	0,00	0	0	0,00	0		
753-422-2-44	753-422-2-44	BRANDUDD I VATTENOMRÅDE 2	BRANDUDD I VATTENOMRÅDE 2	1958-05-09	1958-05-09	0	0	0	0	0	0	0	0	0	0	0	0	0,00	0,00	0	0	0,00	0		
753-422-2-45	753-422-2-45	ALUDDS VATTENOMRÅDE	ALUDDS VATTENOMRÅDE	1958-05-09	1958-05-09	0	0	0	0	0	0	0	0	0	0	0	0	0,00	0,00	0	0	0,00	0		
753-422-2-46	753-422-2-46	STADSTORPS VATTENOMRÅDE	STADSTORPS VATTENOMRÅDE	1958-05-09	1958-05-09	0	0	0	0	0	0	0	0	0	0	0	0	0,00	0,00	0	0	0,00	0		
753-422-2-47X	753-422-2-79	MERITORPAN VESIALUE	MERITORPAN VESIALUE	1958-05-09	1995-06-05	0	0	0	0	0	0	0	0	0	0	0	0	0,00	0,18	0	1	-0,82	0		
753-422-2-47X	753-422-2-78	MERITORPAN VESIALUE	SJÖTORP	1958-05-09	1995-06-05	120	26	0	26	0	0	0	0	0	0	0	0	0,18		1					
753-422-2-48X	753-422-2-74	BERGHÄLLS VATTENOMRÅDE	BERGHÄLL	1958-05-09	1991-03-14	75	14	0	14	0	0	0	0	0	0	0	0	0,10	0,10	1	1	-0,90	0		

Emätilan rek.nro Stomlägenhetens regnr.	Kiinteistön rek.nro Fastighetens regnr.	Emätilan nimi Stomlägenhetens namn	Kiinteistön nimi Fastighetens namn	Emätilan rek.pvm Stomlägen-hetens reg. datum	Kiinteistön rek.pvm Fastighetens reg. datum	Kartarantaviiva mitoitettavilla alueilla yhteensä (m) Sammanlagd kartstrandlinje på områdena som ska dimensioneras (m)	Muunnettu rantaviiva mitoitettavilla alueilla yhteensä (m) Sammanlagd omvandlad strandlinje på områdena som ska dimensioneras (m)	Muunnettu rantaviiva (m), manner, hyvä, 8 rp/km Omvandlad strandlinje (m), fastland, bra, 8 bp/km	Muunnettu rantaviiva (m), manner, keskiverto, 7 rp/km Omvandlad strandlinje (m), fastland, medelmättig, 7 bp/km	Muunnettu rantaviiva (m), manner, huono, 6 rp/km Omvandlad strandlinje (m), fastland, dålig, 6 bp/km	Muunnettu rantaviiva (m), sisäsaaristo, hyvä, 6 rp/km Omvandlad strandlinje (m), inre skärgården, bra, 6 bp/km	Muunnettu rantaviiva (m), sisäsaaristo, keskiverto, 5 rp/km Omvandlad strandlinje (m), inre skärgården, medelmättig, 5 bp/km	Muunnettu rantaviiva (m), sisäsaaristo, huono, 4 rp/km Omvandlad strandlinje (m), inre skärgården, dålig, 4 bp/km	Muunnettu rantaviiva (m), ulkosaaristo, hyvä, 4 rp/km Omvandlad strandlinje (m), yttre skärgården, bra, 4 bp/km	Muunnettu rantaviiva (m), ulkosaaristo, keskiverto, 3 rp/km Omvandlad strandlinje (m), yttre skärgården, medelmättig, 3 bp/km	Muunnettu rantaviiva (m), ulkosaaristo, huono, 2 rp/km Omvandlad strandlinje (m), yttre skärgården, dålig, 2 bp/km	Muunnettu rantaviiva (m), meri, EI uusia rakennuspaikkoja Omvandlad strandlinje (m), hav, INGA nya byggplatser	Laskennallinen rakennusoikeus Kalkylerad byggnadsrätt	Laskennallinen rakennusoikeus/emätila Kalkylerad byggnadsrätt/stomlägenhet	Käytetty rakennusoikeus Nyttjad byggnadsrätt	Käytetty rakennusoikeus/emätila Nyttjad byggnadsrätt/stomlägenhet	Potentiaalinen uusi rakennusoikeus/emätila Potentiell ny byggnadsrätt/stomlägenhet	Potentiaalinen uusi rakennusoikeus/emätila kokonaislukuna Potentiell ny byggnadsrätt/stomlägenhet i heltal	Potentiaalinen uusi rakennusoikeus osoitettuna kiinteistölle Potentiell ny byggnadsrätt anvisad åt fastigheten	Huom. Obs.
753-422-2-48X	753-422-2-76	BERGHÄLLS VATTENOMRÅDE	BJÖRKKULLA I:S VATTENOMRÅDE	1958-05-09	1991-03-14	0	0	0	0	0	0	0	0	0	0	0	0	0,00		0					
753-422-2-49	753-422-2-49	BJÖRKKULLA VATTENOMRÅDE	BJÖRKKULLA VATTENOMRÅDE	1958-05-09	1958-05-09	0	0	0	0	0	0	0	0	0	0	0	0	0,00	0,00	0	0	0,00	0		
753-422-2-50	753-422-2-50	TROLLEBO VATTENOMRÅDE	TROLLEBO VATTENOMRÅDE	1958-05-09	1958-05-09	0	0	0	0	0	0	0	0	0	0	0	0	0,00	0,00	0	0	0,00	0		
753-422-2-51	753-422-2-51	TOMTEBO VATTENOMRÅDE	TOMTEBO VATTENOMRÅDE	1958-05-09	1958-05-09	0	0	0	0	0	0	0	0	0	0	0	0	0,00	0,00	0	0	0,00	0		
753-422-2-52	753-422-2-52	HÖGBACKA VATTENOMRÅDE	HÖGBACKA VATTENOMRÅDE	1958-05-09	1958-05-09	0	0	0	0	0	0	0	0	0	0	0	0	0,00	0,00	0	0	0,00	0		
753-422-2-53	753-422-2-53	SKRIFVARS FISKELAGSVATTEN	SKRIFVARS FISKELAGSVATTEN	1958-05-09	1958-05-09	0	0	0	0	0	0	0	0	0	0	0	0	0,00	0,00	0	0	0,00	0		
753-422-2-54	753-422-2-54	SOLHÖJD	SOLHÖJD	1958-05-09	1958-05-09	43	18	0	18	0	0	0	0	0	0	0	0	0,12	0,12	1	1	-0,88	0		
753-422-2-55	753-422-2-55	STADSTORP	STADSTORP	1958-05-09	1958-05-09	30	19	0	19	0	0	0	0	0	0	0	0	0,13	0,13	1	1	-0,87	0		
753-422-2-56	753-422-2-56	TORPET	TORPET	1958-05-09	1958-05-09	55	14	0	14	0	0	0	0	0	0	0	0	0,10	0,10	1	1	-0,90	0		
753-422-2-57X	753-422-2-62	SKRIFVARS	TROLLEBO II	1958-05-09	1959-11-27	0	0	0	0	0	0	0	0	0	0	0	0	0,00	2,02	0	3	-0,98	0		
753-422-2-57X	753-422-2-70	SKRIFVARS	HÖGBACKA III	1958-05-09	1969-02-28	6	3	0	3	0	0	0	0	0	0	0	0	0,02		0					
753-422-2-57X	753-422-2-82	SKRIFVARS	Kotoranta	1958-05-09	2004-11-18	54	27	0	27	0	0	0	0	0	0	0	0	0,19		1					
753-422-2-57X	753-422-2-63	SKRIFVARS	HÖGBACKA II	1958-05-09	1959-11-27	0	0	0	0	0	0	0	0	0	0	0	0	0,00		0					
753-422-2-57X	753-422-2-64	SKRIFVARS	SIMONSSUND II	1958-05-09	1959-11-27	95	24	0	24	0	0	0	0	0	0	0	0	0,17		0					
753-422-2-57X	753-422-2-83	SKRIFVARS	Helsingin vesi	1958-05-09	2005-09-08	0	0	0	0	0	0	0	0	0	0	0	0	0,00		0					
753-422-2-57X	753-422-2-61	SKRIFVARS	TOMTEBO II	1958-05-09	1959-11-27	0	0	0	0	0	0	0	0	0	0	0	0	0,00		0					
753-422-2-57X	753-422-2-73	SKRIFVARS	GLÄNTAN	1958-05-09	1990-01-23	113	28	0	28	0	0	0	0	0	0	0	0	0,20		1					
753-422-2-57X	753-422-2-77	SKRIFVARS	SKRIFVARS	1958-05-09	1991-12-09	985	219	0	132	87	0	0	0	0	0	0	0	1,45		0					
753-422-2-6	753-422-2-6	ALUDD	ALUDD	1927-04-26	1927-04-26	70	42	0	42	0	0	0	0	0	0	0	0	0,29	0,29	1	1	-0,71	0		
753-422-2-9	753-422-2-9	HÖGBACKA	HÖGBACKA	1931-03-23	1931-03-23	84	28	0	28	0	0	0	0	0	0	0	0	0,19	0,19	1	1	-0,81	0		
753-422-3-100	753-422-3-100	STENKORPHOLMAN VESIALUE	STENKORPHOLMAN VESIALUE	1957-07-13	1957-07-13	0	0	0	0	0	0	0	0	0	0	0	0	0,00	0,00	0	0	0,00	0		
753-422-3-101X	753-422-3-122	SILVERUDDENS VATTENOMRÅDE	PÖRTBACKA IV	1957-07-13	1963-02-19	0	0	0	0	0	0	0	0	0	0	0	0	0,00	0,00	0	0	0,00	0		
753-422-3-101X	753-422-3-123	SILVERUDDENS VATTENOMRÅDE	SILVERUDDENS VATTENOMRÅDE	1957-07-13	1963-02-19	0	0	0	0	0	0	0	0	0	0	0	0	0,00		0		0,00	0		
753-422-3-102	753-422-3-102	GETNÄSÖRENS VATTENOMRÅDE	GETNÄSÖRENS VATTENOMRÅDE	1957-07-13	1957-07-13	0	0	0	0	0	0	0	0	0	0	0	0	0,00	0,00	0	0	0,00	0		
753-422-3-106X	753-422-3-144	NIKOLSBERG	MARILAS	1958-10-20	1964-04-07	0	0	0	0	0	0	0	0	0	0	0	0	0,00	1,52	1	21	-19,48	0		
753-422-3-106X	753-422-3-148	NIKOLSBERG	HÄRJEBERG	1958-10-20	1964-04-07	0	0	0	0	0	0	0	0	0	0	0	0	0,00		1					
753-422-3-106X	753-422-3-149	NIKOLSBERG	BACKAFALL	1958-10-20	1964-04-07	0	0	0	0	0	0	0	0	0	0	0	0	0,00		1					
753-422-3-106X	753-422-3-159	NIKOLSBERG	KARINS II	1958-10-20	1964-04-07	0	0	0	0	0	0	0	0	0	0	0	0	0,00		0					
753-422-3-106X	753-422-3-279	NIKOLSBERG	BJÖRNBORGEN	1958-10-20	1991-11-25	0	0	0	0	0	0	0	0	0	0	0	0	0,00		2					
753-422-3-106X	753-422-3-319	NIKOLSBERG	Blåkulla	1958-10-20	1999-11-02	0	0	0	0	0	0	0	0	0	0	0	0	0,00		1					
753-422-3-106X	753-422-3-145	NIKOLSBERG	GRAHNS II	1958-10-20	1964-04-07	0	0	0	0	0	0	0	0	0	0	0	0	0,00		0					
753-422-3-106X	753-422-3-151	NIKOLSBERG	ANNEBERG	1958-10-20	1964-04-07	0	0	0	0	0	0	0	0	0	0	0	0	0,00		1					
753-422-3-106X	753-422-3-170	NIKOLSBERG	SALPARTORP	1958-10-20	1965-04-26	75	22	0	22	0	0	0	0	0	0	0	0	0,16		1					
753-422-3-106X	753-422-3-175	NIKOLSBERG	TONTTILA	1958-10-20	1967-02-13	0	0	0	0	0	0	0	0	0	0	0	0	0,00		1					
753-422-3-106X	753-422-3-183	NIKOLSBERG	HÄRJEBERG II	1958-10-20	1968-12-17	0	0	0	0	0	0	0	0	0	0	0	0	0,00		0					
753-422-3-106X	753-422-3-208	NIKOLSBERG	SJÖSALA	1958-10-20	1971-09-21	0	0	0	0	0	0	0	0	0	0	0	0	0,00		1					
753-422-3-106X	753-422-3-302	NIKOLSBERG	THUREBO	1958-10-20	1997-05-09	0	0	0	0	0	0	0	0	0	0	0	0	0,00		1					
753-422-3-106X	753-422-3-146	NIKOLSBERG	KOKAL	1958-10-20	1964-04-07	0	0	0	0	0	0	0	0	0	0	0	0	0,00		1					
753-422-3-106X	753-422-3-152	NIKOLSBERG	MÄRTHAS II	1958-10-20	1964-04-07	0	0	0	0	0	0	0	0	0	0	0	0	0,00		0					

Emätilan rek.nro Stomlägenhetens regnr.	Kiinteistön rek.nro Fastighetens regnr.	Emätilan nimi Stomlägenhetens namn	Kiinteistön nimi Fastighetens namn	Emätilan rek.pvm Stomlägen-hetens reg. datum	Kiinteistön rek.pvm Fastighetens reg. datum	Kartarantaviiva mitoitettavilla alueilla yhteensä (m) Sammanlagd kartstrandlinje på områdena som ska dimensioneras (m)	Muunnettu rantaviiva mitoitettavilla alueilla yhteensä (m) Sammanlagd omvandlad strandlinje på områdena som ska dimensioneras (m)	Muunnettu rantaviiva (m), manner, hyvä, 8 rp/km Omvandlad strandlinje (m), fastland, bra, 8 bp/km	Muunnettu rantaviiva (m), manner, keskiverto, 7 rp/km Omvandlad strandlinje (m), fastland, medelmättig, 7 bp/km	Muunnettu rantaviiva (m), manner, huono, 6 rp/km Omvandlad strandlinje (m), fastland, dålig, 6 bp/km	Muunnettu rantaviiva (m), sisäsaaristo, hyvä, 6 rp/km Omvandlad strandlinje (m), inre skärgården, bra, 6 bp/km	Muunnettu rantaviiva (m), sisäsaaristo, keskiverto, 5 rp/km Omvandlad strandlinje (m), inre skärgården, medelmättig, 5 bp/km	Muunnettu rantaviiva (m), sisäsaaristo, huono, 4 rp/km Omvandlad strandlinje (m), inre skärgården, dålig, 4 bp/km	Muunnettu rantaviiva (m), ulkosaaristo, hyvä, 4 rp/km Omvandlad strandlinje (m), yttre skärgården, bra, 4 bp/km	Muunnettu rantaviiva (m), ulkosaaristo, keskiverto, 3 rp/km Omvandlad strandlinje (m), yttre skärgården, medelmättig, 3 bp/km	Muunnettu rantaviiva (m), ulkosaaristo, huono, 2 rp/km Omvandlad strandlinje (m), yttre skärgården, dålig, 2 bp/km	Muunnettu rantaviiva (m), meri, EI uusia rakennuspaikkoja Omvandlad strandlinje (m), hav, INGA nya byggplatser	Laskennallinen rakennusoikeus Kalkylerad byggnadsrätt	Laskennallinen rakennusoikeus/emätila Kalkylerad byggnadsrätt/stomlägenhet	Käytetty rakennusoikeus Nyttjad byggnadsrätt	Käytetty rakennusoikeus/emätila Nyttjad byggnadsrätt/stomlägenhet	Potentiaalinen uusi rakennusoikeus/emätila Potentiell ny byggnadsrätt/stomlägenhet	Potentiaalinen uusi rakennusoikeus/emätila kokonaislukuna Potentiell ny byggnadsrätt/stomlägenhet i heltal	Potentiaalinen uusi rakennusoikeus osoitettuna kiinteistölle Potentiell ny byggnadsrätt anvisad åt fastigheten	Huom. Obs.
753-422-3-106X	753-422-3-154	NIKOLSBERG	BERGABO II	1958-10-20	1964-04-07	0	0	0	0	0	0	0	0	0	0	0	0	0,00		0					
753-422-3-106X	753-422-3-176	NIKOLSBERG	MARILAS II	1958-10-20	1967-02-13	0	0	0	0	0	0	0	0	0	0	0	0	0,00		0					
753-422-3-106X	753-422-3-249	NIKOLSBERG	NOTKO	1958-10-20	1984-09-05	0	0	0	0	0	0	0	0	0	0	0	0	0,00		1					
753-422-3-106X	753-422-3-277	NIKOLSBERG	BACKAS	1958-10-20	1991-03-13	0	0	0	0	0	0	0	0	0	0	0	0	0,00		1					
753-422-3-106X	753-422-3-147	NIKOLSBERG	GUNBERGA	1958-10-20	1964-04-07	118	89	0	0	89	0	0	0	0	0	0	0	0,54		1					
753-422-3-106X	753-422-3-153	NIKOLSBERG	HELGAS II	1958-10-20	1964-04-07	0	0	0	0	0	0	0	0	0	0	0	0	0,00		0					
753-422-3-106X	753-422-3-155	NIKOLSBERG	ÅLSTRAND	1958-10-20	1964-04-07	0	0	0	0	0	0	0	0	0	0	0	0	0,00		0					
753-422-3-106X	753-422-3-157	NIKOLSBERG	UNNAS	1958-10-20	1964-04-07	0	0	0	0	0	0	0	0	0	0	0	0	0,00		0					
753-422-3-106X	753-422-3-180	NIKOLSBERG	VALHALLA	1958-10-20	1968-12-17	0	0	0	0	0	0	0	0	0	0	0	0	0,00		1					
753-422-3-106X	753-422-3-250	NIKOLSBERG	TALLBACKA	1958-10-20	1984-09-05	0	0	0	0	0	0	0	0	0	0	0	0	0,00		1					
753-422-3-106X	753-422-3-315	NIKOLSBERG	Räskogen	1958-10-20	1998-12-19	0	0	0	0	0	0	0	0	0	0	0	0	0,00		0					
753-422-3-106X	753-422-3-158	NIKOLSBERG	GRÅSVIK II	1958-10-20	1964-04-07	0	0	0	0	0	0	0	0	0	0	0	0	0,00		0					
753-422-3-106X	753-422-3-182	NIKOLSBERG	ANNEBERG II	1958-10-20	1968-12-17	0	0	0	0	0	0	0	0	0	0	0	0	0,00		1					
753-422-3-106X	753-422-3-320	NIKOLSBERG	KOBERGA	1958-10-20	1999-11-02	0	0	0	0	0	0	0	0	0	0	0	0	0,00		1					
753-422-3-106X	753-422-3-301	NIKOLSBERG	NYGRANNAS	1958-10-20	1997-05-09	0	0	0	0	0	0	0	0	0	0	0	0	0,00		1					
753-422-3-106X	753-422-3-305	NIKOLSBERG	LALLASKOGEN	1958-10-20	1997-09-17	0	0	0	0	0	0	0	0	0	0	0	0	0,00		0					
753-422-3-106X	753-422-3-156	NIKOLSBERG	FISKET	1958-10-20	1964-04-07	0	0	0	0	0	0	0	0	0	0	0	0	0,00		0					
753-422-3-106X	753-422-3-334	NIKOLSBERG	Rankensväg	1958-10-20	2001-05-04	0	0	0	0	0	0	0	0	0	0	0	0	0,00		0					
753-422-3-106X	753-422-3-327	NIKOLSBERG	NYKULLA	1958-10-20	2000-09-27	0	0	0	0	0	0	0	0	0	0	0	0	0,00		0					
753-422-3-106X	753-422-3-329	NIKOLSBERG	NYKULLA IV	1958-10-20	2000-10-17	0	0	0	0	0	0	0	0	0	0	0	0	0,00		0					
753-422-3-106X	753-422-3-352	NIKOLSBERG	NEVAS GÅRD	1958-10-20	2005-01-20	19	5	0	5	0	0	0	0	0	0	0	0	0,03		0					
753-422-3-106X	753-422-3-353	NIKOLSBERG	Åsnässtrand	1958-10-20	2005-03-09	102	98	98	0	0	0	0	0	0	0	0	0	0,79		1					
753-422-3-11	753-422-3-11	SOLHEM	SOLHEM	1932-12-10	1932-12-10	63	50	50	0	0	0	0	0	0	0	0	0	0,40	0,40	1	1	-0,60	0		
753-422-3-17	753-422-3-17	SOLHEM I	SOLHEM I	1936-03-09	1936-03-09	33	25	25	0	0	0	0	0	0	0	0	0	0,20	0,20	0	0	0,20	0		
753-422-3-18	753-422-3-18	GRÅSVIK	GRÅSVIK	1936-03-09	1936-03-09	86	58	58	0	0	0	0	0	0	0	0	0	0,46	0,46	1	1	-0,54	0		
753-422-3-22X	753-896-6-1	KALKSTRAND	LIITÄNNÄISALUE	1937-02-27	1992-09-29	0	0	0	0	0	0	0	0	0	0	0	0	0,00	0,00	0	0	0,00	0		
753-422-3-25	753-422-3-25	GETNÄS I	GETNÄS I	1937-04-14	1937-04-14	13	6	0	6	0	0	0	0	0	0	0	0	0,04	0,04	0	0	0,04	0		
753-422-3-26	753-422-3-26	SOLBERGA	SOLBERGA	1937-04-14	1937-04-14	0	0	0	0	0	0	0	0	0	0	0	0	0,00	0,00	1	1	-1,00	0		
753-422-3-29X	753-432-5-1	KALKBRUKSVATTNET	NORRBACKA	1937-06-18	1991-02-28	0	0	0	0	0	0	0	0	0	0	0	0	0,00	3,12	1	28	-24,88	0		
753-422-3-29X	753-432-5-2	KALKBRUKSVATTNET	KALKKIRANTA	1937-06-18	1991-02-28	801	510	30	0	481	0	0	0	0	0	0	0	3,12		27					
753-422-3-31	753-422-3-31	GOSSEBO	GOSSEBO	1938-06-29	1938-06-29	25	6	0	6	0	0	0	0	0	0	0	0	0,04	0,04	1	1	-0,96	0		
753-422-3-33	753-422-3-33	BONEHUSTOMTEN	BONEHUSTOMTEN	1938-06-30	1938-06-30	0	0	0	0	0	0	0	0	0	0	0	0	0,00	0,00	1	1	-1,00	0		
753-422-3-34X	753-422-3-189	GETNÄS	GETNÄS II	1938-06-30	1969-09-15	41	10	0	10	0	0	0	0	0	0	0	0	0,07	0,53	0	2	-1,47	0		
753-422-3-34X	753-422-3-191	GETNÄS	GETNÄS	1938-06-30	1969-09-15	98	44	0	44	0	0	0	0	0	0	0	0	0,31		1					
753-422-3-34X	753-422-3-190	GETNÄS	GETNÄSVIK	1938-06-30	1969-09-15	49	22	0	22	0	0	0	0	0	0	0	0	0,15		1					
753-422-3-43	753-422-3-43	SOLBERGET	SOLBERGET	1944-12-30	1944-12-30	0	0	0	0	0	0	0	0	0	0	0	0	0,00	0,00	1	1	-1,00	0		
753-422-3-45	753-422-3-45	LISALUND	LISALUND	1945-01-26	1945-01-26	0	0	0	0	0	0	0	0	0	0	0	0	0,00	0,00	1	1	-1,00	0		
753-422-3-46	753-422-3-46	HÖGBACKA	HÖGBACKA	1945-01-26	1945-01-26	9	3	0	3	0	0	0	0	0	0	0	0	0,02	0,02	1	1	-0,98	0		
753-422-3-54X	753-422-3-215	OSKARSDAL	LINNEASBERG	1950-04-28	1973-03-22	0	0	0	0	0	0	0	0	0	0	0	0	0,00	0,00	1	2	-2,00	0		
753-422-3-54X	753-422-3-216	OSKARSDAL	OSKARSDAL	1950-04-28	1973-03-22	0	0	0	0	0	0	0	0	0	0	0	0	0,00		1					
753-422-3-57	753-422-3-57	OSKARSDAL 2	OSKARSDAL 2	1950-05-26	1950-05-26	0	0	0	0	0	0	0	0	0	0	0	0	0,00	0,00	1	1	-1,00	0		
753-422-3-58X	753-422-3-217	MOSABACKA	SOLBERGET II	1950-05-26	1973-07-09	0	0	0	0	0	0	0	0	0	0	0	0	0,00	0,00	0	1	-1,00	0		
753-422-3-58X	753-422-3-218	MOSABACKA	MOSABACKA	1950-05-26	1973-07-09	0	0	0	0	0	0	0	0	0	0	0	0	0,00		1					
753-422-3-59	753-422-3-59	LILL-SKRIVARS	LILL-SKRIVARS	1950-06-15	1950-06-15	46	32	25	0	6	0	0	0	0	0	0	0	0,24	0,24	1	1	-0,76	0		
753-422-3-60X	753-422-3-124	KAPTENSUDD	TORNBERGA	1950-06-15	1963-07-02	17	13	0	0	13	0	0	0	0	0	0	0	0,08	1,52	1	4	-2,48	0		
753-422-3-60X	753-422-3-125	KAPTENSUDD	ORVAS	1950-06-15	1963-07-02	51	32	0	0	32	0	0	0	0	0	0	0	0,19		1					
753-422-3-60X	753-422-3-126	KAPTENSUDD	LILL-SKRIVARS II	1950-06-15	1963-07-02	0	0	0	0	0	0	0	0	0	0	0	0	0,00		0					
753-422-3-60X	753-422-3-127	KAPTENSUDD	IKAS	1950-06-15	1963-07-02	49	38	38	0	0	0	0	0	0	0	0	0	0,30		1					
753-422-3-60X	753-422-3-128	KAPTENSUDD	KAPTENSUDD	1950-06-15	1963-07-02	305	118	118	0	0	0	0	0	0	0	0	0	0,95		1					

Emätilan rek.nro Stomlägenhetens regnr.	Kiinteistön rek.nro Fastighetens regnr.	Emätilan nimi Stomlägenhetens namn	Kiinteistön nimi Fastighetens namn	Emätilan rek.pvm Stomlägen-hetens reg. datum	Kiinteistön rek.pvm Fastighetens reg. datum	Kartarantaviiva mitoitettavilla alueilla yhteensä (m) Sammanlagd kartstrandlinje på områdena som ska dimensioneras (m)	Muunnettu rantaviiva mitoitettavilla alueilla yhteensä (m) Sammanlagd omvandlad strandlinje på områdena som ska dimensioneras (m)	Muunnettu rantaviiva (m), manner, hyvä, 8 rp/km Omvandlad strandlinje (m), fastland, bra, 8 bp/km	Muunnettu rantaviiva (m), manner, keskiverto, 7 rp/km Omvandlad strandlinje (m), fastland, medelmättig, 7 bp/km	Muunnettu rantaviiva (m), manner, huono, 6 rp/km Omvandlad strandlinje (m), fastland, dålig, 6 bp/km	Muunnettu rantaviiva (m), sisäsaaristo, hyvä, 6 rp/km Omvandlad strandlinje (m), inre skärgården, bra, 6 bp/km	Muunnettu rantaviiva (m), sisäsaaristo, keskiverto, 5 rp/km Omvandlad strandlinje (m), inre skärgården, medelmättig, 5 bp/km	Muunnettu rantaviiva (m), sisäsaaristo, huono, 4 rp/km Omvandlad strandlinje (m), inre skärgården, dålig, 4 bp/km	Muunnettu rantaviiva (m), ulkosaaristo, hyvä, 4 rp/km Omvandlad strandlinje (m), yttre skärgården, bra, 4 bp/km	Muunnettu rantaviiva (m), ulkosaaristo, keskiverto, 3 rp/km Omvandlad strandlinje (m), yttre skärgården, medelmättig, 3 bp/km	Muunnettu rantaviiva (m), ulkosaaristo, huono, 2 rp/km Omvandlad strandlinje (m), yttre skärgården, dålig, 2 bp/km	Muunnettu rantaviiva (m), meri, EI uusia rakennuspaikkoja Omvandlad strandlinje (m), hav, INGA nya byggplatser	Laskennallinen rakennusoikeus Kalkylerad byggnadsrätt	Laskennallinen rakennusoikeus/emätila Kalkylerad byggnadsrätt/stomlägenhet	Käytetty rakennusoikeus Nyttjad byggnadsrätt	Käytetty rakennusoikeus/emätila Nyttjad byggnadsrätt/stomlägenhet	Potentiaalinen uusi rakennusoikeus/emätila Potentiell ny byggnadsrätt/stomlägenhet	Potentiaalinen uusi rakennusoikeus/emätila kokonaislukuna Potentiell ny byggnadsrätt/stomlägenhet i heltal	Potentiaalinen uusi rakennusoikeus osoitettuna kiinteistölle Potentiell ny byggnadsrätt anvisad åt fastigheten	Huom. Obs.
753-422-3-61	753-422-3-61	ORKOKALLIO	ORKOKALLIO	1951-01-25	1951-01-25	144	72	0	0	0	0	0	0	72	0	0	0	0,29	0,29	1	1	-0,71	0		
753-422-3-62	753-422-3-62	KALLIOPAASI	KALLIOPAASI	1951-01-25	1951-01-25	102	10	0	0	0	0	0	0	10	0	0	0	0,04	0,04	1	1	-0,96	0		
753-422-3-63	753-422-3-63	KINNUVUORI	KINNUVUORI	1951-01-25	1951-01-25	59	44	0	0	0	0	0	0	44	0	0	0	0,18	0,18	1	1	-0,82	0		
753-422-3-64	753-422-3-64	TYYNILÄ	TYYNILÄ	1951-01-25	1951-01-25	64	62	0	0	0	0	0	0	62	0	0	0	0,25	0,25	1	1	-0,75	0		
753-422-3-65	753-422-3-65	PETÄJÄ	PETÄJÄ	1951-01-25	1951-01-25	95	39	0	0	0	0	0	0	39	0	0	0	0,16	0,16	1	1	-0,84	0		
753-422-3-66	753-422-3-66	TUULENTUPA	TUULENTUPA	1951-01-25	1951-01-25	97	26	0	0	0	0	0	0	26	0	0	0	0,10	0,10	1	1	-0,90	0		
753-422-3-67	753-422-3-67	TÖRMÄ	TÖRMÄ	1951-01-25	1951-01-25	63	53	0	0	0	0	0	0	53	0	0	0	0,21	0,21	1	1	-0,79	0		
753-422-3-68	753-422-3-68	MÄNTYLÄ	MÄNTYLÄ	1951-01-25	1951-01-25	166	18	0	0	0	0	0	0	18	0	0	0	0,07	0,07	1	1	-0,93	0		
753-422-3-69	753-422-3-69	RAUNIO	RAUNIO	1951-01-25	1951-01-25	117	80	0	0	0	0	0	0	80	0	0	0	0,32	0,32	1	1	-0,68	0		
753-422-3-70X	753-422-3-282	BERGABO	BERGKULLA	1951-01-25	1993-11-15	0	0	0	0	0	0	0	0	0	0	0	0	0,00	0,00	1	2	-2,00	0		
753-422-3-70X	753-422-3-283	BERGABO	BERGABO	1951-01-25	1993-11-15	0	0	0	0	0	0	0	0	0	0	0	0	0,00		1					
753-422-3-72	753-422-3-72	MÄRTHAS	MÄRTHAS	1952-01-14	1952-01-14	44	36	0	0	36	0	0	0	0	0	0	0	0,22	0,22	1	1	-0,78	0		
753-422-3-78X	753-432-1-206	SALPARS II	Salpars	1955-09-12	2000-04-18	24	7	0	7	0	0	0	0	0	0	0	0	0,05	0,05	0	0	0,05	0		
753-422-3-80X	753-422-3-129	FORSBERGA	IKAS II	1955-09-12	1963-07-02	0	0	0	0	0	0	0	0	0	0	0	0	0,00	0,00	0	0	0,00	0		
753-422-3-80X	753-422-3-265	FORSBERGA	FORSBERGA	1955-09-12	1989-06-02	0	0	0	0	0	0	0	0	0	0	0	0	0,00		0					
753-422-3-80X	753-422-3-266	FORSBERGA	ANNEBERGA	1955-09-12	1989-06-02	0	0	0	0	0	0	0	0	0	0	0	0	0,00		0					
753-422-3-81X	753-422-3-294	SOMMARHEMMET	SOFIEBERG	1955-09-12	1996-12-04	20	20	0	0	20	0	0	0	0	0	0	0	0,12	0,28	1	2	-1,72	0		
753-422-3-81X	753-422-3-295	SOMMARHEMMET	SOMMARHEMMET	1955-09-12	1996-12-04	26	26	0	0	26	0	0	0	0	0	0	0	0,16		1					
753-422-3-82	753-422-3-82	BERGABO	BERGABO	1955-09-12	1955-09-12	38	38	0	0	38	0	0	0	0	0	0	0	0,23	0,23	1	1	-0,77	0		
753-422-3-83	753-422-3-83	HELGAS	HELGAS	1955-09-12	1955-09-12	96	96	0	0	96	0	0	0	0	0	0	0	0,58	0,58	1	1	-0,42	0		
753-422-3-85X	753-422-3-336	NYGRANNAS-STRAND	Björnstrand	1955-11-10	2001-11-10	0	0	0	0	0	0	0	0	0	0	0	0	0,00	0,00	0	0	0,00	0		
753-422-3-86X	753-422-3-269	KARINS	SEBASABI	1955-11-10	1990-03-15	0	0	0	0	0	0	0	0	0	0	0	0	0,00	0,20	1	1	-0,80	0		
753-422-3-86X	753-422-3-270	KARINS	KARINS	1955-11-10	1990-03-15	64	25	25	0	0	0	0	0	0	0	0	0	0,20		0					
753-422-3-87	753-422-3-87	ATLANTIS	ATLANTIS	1957-07-13	1957-07-13	131	26	18	7	0	0	0	0	0	0	0	0	0,20	0,20	1	1	-0,80	0		
753-422-3-88	753-422-3-88	STRANDBODA HAVSVATTEN	STRANDBODA HAVSVATTEN	1957-07-13	1957-07-13	0	0	0	0	0	0	0	0	0	0	0	0	0,00	0,00	0	0	0,00	0		
753-422-3-89	753-422-3-89	KOHOLM VATTENOMRÅDE	KOHOLM VATTENOMRÅDE	1957-07-13	1957-07-13	0	0	0	0	0	0	0	0	0	0	0	0	0,00	0,00	0	0	0,00	0		
753-422-3-9	753-422-3-9	KOHOLM	KOHOLM	1931-04-15	1931-04-15	0	0	0	0	0	0	0	0	0	0	0	0	0,00	0,00	1	1	-1,00	0		
753-422-3-90	753-422-3-90	HARALDS VATTENOMRÅDE	HARALDS VATTENOMRÅDE	1957-07-13	1957-07-13	0	0	0	0	0	0	0	0	0	0	0	0	0,00	0,00	0	0	0,00	0		
753-422-3-91	753-422-3-91	DALAS VATTENOMRÅDE	DALAS VATTENOMRÅDE	1957-07-13	1957-07-13	0	0	0	0	0	0	0	0	0	0	0	0	0,00	0,00	0	0	0,00	0		
753-422-3-93	753-422-3-93	HÖGBACKA VIKEN	HÖGBACKA VIKEN	1957-07-13	1957-07-13	0	0	0	0	0	0	0	0	0	0	0	0	0,00	0,00	0	0	0,00	0		
753-422-3-94	753-422-3-94	GRAHNS	GRAHNS	1957-07-13	1957-07-13	301	138	0	0	138	0	0	0	0	0	0	0	0,83	0,83	4	4	-3,17	0		
753-422-3-95	753-422-3-95	ROSE-COTTAGE VESIALUE	ROSE-COTTAGE VESIALUE	1957-07-13	1957-07-13	0	0	0	0	0	0	0	0	0	0	0	0	0,00	0,00	0	0	0,00	0		
753-422-3-96	753-422-3-96	HAUKI	HAUKI	1957-07-13	1957-07-13	0	0	0	0	0	0	0	0	0	0	0	0	0,00	0,00	0	0	0,00	0		
753-422-3-97	753-422-3-97	GRANBACKA VATTENOMRÅDE	GRANBACKA VATTENOMRÅDE	1957-07-13	1957-07-13	0	0	0	0	0	0	0	0	0	0	0	0	0,00	0,00	0	0	0,00	0		
753-422-3-98	753-422-3-98	TORS VATTENOMRÅDE	TORS VATTENOMRÅDE	1957-07-13	1957-07-13	0	0	0	0	0	0	0	0	0	0	0	0	0,00	0,45	0	1	-0,55	0		
753-422-3-98	753-432-3-283	TORS VATTENOMRÅDE	HONKAPIRTTI	1957-07-13	2006-09-23	110	64	0	64	0	0	0	0	0	0	0	0	0,45		1			0		
753-422-3-99	753-422-3-99	NIKOLSBERG FISKELAGSVATTEN	NIKOLSBERG FISKELAGSVATTEN	1957-07-13	1957-07-13	0	0	0	0	0	0	0	0	0	0	0	0	0,00	0,00	0	0	0,00	0		
753-422-4-0X	753-422-5-0	(UTAN NAMN)	SALPARTOPP		1994-08-26	0	0	0	0	0	0	0	0	0	0	0	0	0,00	0,00	1	1	-1,00	0		
753-422-4-1X	753-422-4-2	SALPARLUGN	SALPARSTRAND	1869-12-22	1994-08-26	67	26	0	26	0	0	0	0	0	0	0	0	0,18	0,41	1	2	-1,59	0		
753-422-4-1X	753-422-4-3	SALPARLUGN	SALPARLUGN	1869-12-22	1994-08-26	67	33	0	33	0	0	0	0	0	0	0	0	0,23		1			0		
753-423-10-0X	753-423-10-1	SJÖVIK	ORREBO II	1931-03-16	1959-12-16	26	26	0	0	0	26	0	0	0	0	0	0	0,16	2,00	0	5	-3,00	0		
753-423-10-0X	753-423-10-3	SJÖVIK	HONKARANTA	1931-03-16	1959-12-16	105	18	0	0	0	18	0	0	0	0	0	0	0,11		1					
753-423-10-0X	753-423-10-5	SJÖVIK	HENRIKSUDD	1931-03-16	1959-12-16	212	53	0	0	0	53	0	0	0	0	0	0	0,32		1					

Emätilan rek.nro Stomlägenhetens regnr.	Kiinteistön rek.nro Fastighetens regnr.	Emätilan nimi Stomlägenhetens namn	Kiinteistön nimi Fastighetens namn	Emätilan rek.pvm Stomlägen-hetens reg. datum	Kiinteistön rek.pvm Fastighetens reg. datum	Kartarantaviiva mitoitettavilla alueilla yhteensä (m) Sammanlagd kartstrandlinje på områdena som ska dimensioneras (m)	Muunnettu rantaviiva mitoitettavilla alueilla yhteensä (m) Sammanlagd omvandlad strandlinje på områdena som ska dimensioneras (m)	Muunnettu rantaviiva (m), manner, hyvä, 8 rp/km Omvandlad strandlinje (m), fastland, bra, 8 bp/km	Muunnettu rantaviiva (m), manner, keskiverto, 7 rp/km Omvandlad strandlinje (m), fastland, medelmättig, 7 bp/km	Muunnettu rantaviiva (m), manner, huono, 6 rp/km Omvandlad strandlinje (m), fastland, dålig, 6 bp/km	Muunnettu rantaviiva (m), sisäsaaristo, hyvä, 6 rp/km Omvandlad strandlinje (m), inre skärgården, bra, 6 bp/km	Muunnettu rantaviiva (m), sisäsaaristo, keskiverto, 5 rp/km Omvandlad strandlinje (m), inre skärgården, medelmättig, 5 bp/km	Muunnettu rantaviiva (m), sisäsaaristo, huono, 4 rp/km Omvandlad strandlinje (m), inre skärgården, dålig, 4 bp/km	Muunnettu rantaviiva (m), ulkosaaristo, hyvä, 4 rp/km Omvandlad strandlinje (m), yttre skärgården, bra, 4 bp/km	Muunnettu rantaviiva (m), ulkosaaristo, keskiverto, 3 rp/km Omvandlad strandlinje (m), yttre skärgården, medelmättig, 3 bp/km	Muunnettu rantaviiva (m), ulkosaaristo, huono, 2 rp/km Omvandlad strandlinje (m), yttre skärgården, dålig, 2 bp/km	Muunnettu rantaviiva (m), meri, EI uusia rakennuspaikkoja Omvandlad strandlinje (m), hav, INGA nya byggplatser	Laskennallinen rakennusoikeus Kalkylerad byggnadsrätt	Laskennallinen rakennusoikeus/emätila Kalkylerad byggnadsrätt/stomlägenhet	Käytetty rakennusoikeus Nyttjad byggnadsrätt	Käytetty rakennusoikeus/emätila Nyttjad byggnadsrätt/stomlägenhet	Potentiaalinen uusi rakennusoikeus/emätila Potentiell ny byggnadsrätt/stomlägenhet	Potentiaalinen uusi rakennusoikeus/emätila kokonaislukuna Potentiell ny byggnadsrätt/stomlägenhet i heltal	Potentiaalinen uusi rakennusoikeus osoitettuna kiinteistölle Potentiell ny byggnadsrätt anvisad åt fastigheten	Huom. Obs.
753-423-10-0X	753-423-10-2	SJÖVIK	MÄKELÄ	1931-03-16	1959-12-16	123	29	0	0	0	29	0	0	0	0	0	0	0,17		1					
753-423-10-0X	753-423-10-4	SJÖVIK	KESÄPESÄ	1931-03-16	1959-12-16	134	51	0	0	0	51	0	0	0	0	0	0	0,31		1					
753-423-10-0X	753-423-10-6	SJÖVIK	SJÖVIK	1931-03-16	1959-12-16	384	156	0	0	0	156	0	0	0	0	0	0	0,93		1					
753-423-11-1	753-423-11-1	HOLMGÅRD	HOLMGÅRD	1933-06-22	1933-06-22	145	135	0	0	0	135	0	0	0	0	0	0	0,81	0,81	2	2	-1,19	0		
753-423-11-2	753-423-11-2	SKÄRIBO	SKÄRIBO	1933-06-22	1933-06-22	494	112	0	0	0	112	0	0	0	0	0	0	0,67	0,67	1	1	-0,33	0		
753-423-11-4	753-423-11-4	NORDHOLMEN	NORDHOLMEN	1933-06-22	1933-06-22	0	0	0	0	0	0	0	0	0	0	0	0	0,00	0,00	1	1	-1,00	0		
753-423-11-5	753-423-11-5	ANKARHOLMEN	ANKARHOLMEN	1933-06-22	1933-06-22	0	0	0	0	0	0	0	0	0	0	0	0	0,00	0,00	1	1	-1,00	0		
753-423-11-6	753-423-11-6	UHOLA	UHOLA	1954-12-28	1954-12-28	123	97	0	0	0	97	0	0	0	0	0	0	0,58	0,58	1	1	-0,42	0		
753-423-1-18	753-423-1-18	BJÖRKUDD	BJÖRKUDD	1927-11-21	1927-11-21	443	77	0	0	0	77	0	0	0	0	0	0	0,46	0,46	2	2	-1,54	0		
753-423-11-8	753-423-11-8	Solliden 2	Solliden 2	1958-03-13	1958-03-13	74	54	0	0	0	54	0	0	0	0	0	0	0,32	0,32	0	0	0,32	0		
753-423-11-9	753-423-11-9	SOL-LIDEN	SOL-LIDEN	1958-03-13	1958-03-13	158	42	0	0	0	42	0	0	0	0	0	0	0,25	0,25	1	1	-0,75	0		
753-423-6-10X	753-423-6-123	BÅNKISBERG	TIIRIKKALA	1921-06-20	1976-12-30	68	28	0	0	0	28	0	0	0	0	0	0	0,17	0,43	1	3	-2,57	0		
753-423-6-10X	753-423-6-92	BÅNKISBERG	TALLVIK	1921-06-20	1964-04-09	45	11	0	0	0	11	0	0	0	0	0	0	0,07		1					
753-423-6-10X	753-423-6-124	BÅNKISBERG	BÅNKISBERG	1921-06-20	1976-12-30	81	33	0	0	0	33	0	0	0	0	0	0	0,20		1					
753-423-6-11X	753-423-6-131	SOLKULLA	SOLKULLA	1921-06-20	1982-11-05	224	86	0	0	0	86	0	0	0	0	0	0	0,52	0,92	1	2	-1,08	0		
753-423-6-11X	753-423-6-130	SOLKULLA	ENKULLA	1921-06-20	1982-11-05	100	68	0	0	0	68	0	0	0	0	0	0	0,41		1					
753-424-1-13X	753-424-1-98	HANNELIND	LÖVELIND	1917-12-27	1976-09-10	56	28	0	0	0	28	0	0	0	0	0	0	0,17	0,46	1	3	-2,54	0		
753-424-1-13X	753-424-1-100	HANNELIND	HANNELIND	1917-12-27	1976-09-10	43	21	0	0	0	21	0	0	0	0	0	0	0,13		1					
753-424-1-13X	753-424-1-99	HANNELIND	MOGÅRDEN	1917-12-27	1976-09-10	39	27	0	0	0	27	0	0	0	0	0	0	0,16		1					
753-424-1-14	753-424-1-14	GEORGINEHOLM	GEORGINEHOLM	1917-12-27	1917-12-27	0	0	0	0	0	0	0	0	0	0	0	0	0,00	0,00	1	1	-1,00	0		
753-424-1-30	753-424-1-30	MOSTRANDEN	MOSTRANDEN	1927-12-09	1927-12-09	150	41	0	0	0	41	0	0	0	0	0	0	0,25	0,25	2	2	-1,75	0		
753-424-1-40	753-424-1-40	ORREBO	ORREBO	1938-10-24	1938-10-24	75	69	0	0	0	69	0	0	0	0	0	0	0,41	0,41	1	1	-0,59	0		
753-424-1-41X	753-424-1-91	MOHOLMEN	MÄNTYRANTA	1938-10-24	1973-04-03	58	43	0	0	0	43	0	0	0	0	0	0	0,26	1,09	1	6	-4,91	0		
753-424-1-41X	753-424-1-97	MOHOLMEN	VASSVIK	1938-10-24	1973-04-03	0	0	0	0	0	0	0	0	0	0	0	0	0,00		0					
753-424-1-41X	753-424-1-93	MOHOLMEN	KALLIORANTA	1938-10-24	1973-04-03	46	34	0	0	0	34	0	0	0	0	0	0	0,21		1					
753-424-1-41X	753-424-1-92	MOHOLMEN	KAISLARANTA	1938-10-24	1973-04-03	45	34	0	0	0	34	0	0	0	0	0	0	0,20		1					
753-424-1-41X	753-424-1-95	MOHOLMEN	KERTTULA	1938-10-24	1973-04-03	46	35	0	0	0	35	0	0	0	0	0	0	0,21		1					
753-424-1-41X	753-424-1-94	MOHOLMEN	LEPPÄRANTA	1938-10-24	1973-04-03	49	37	0	0	0	37	0	0	0	0	0	0	0,22		1					
753-424-1-41X	753-424-1-96	MOHOLMEN	MÖVIK	1938-10-24	1973-04-03	0	0	0	0	0	0	0	0	0	0	0	0	0,00		1					
753-424-1-57	753-424-1-57	LUGNET	LUGNET	1956-05-02	1956-05-02	105	70	0	0	0	32	0	0	39	0	0	0	0,34	0,34	1	1	-0,66	0		
753-424-1-58	753-424-1-58	SJÖSALA	SJÖSALA	1956-05-02	1956-05-02	109	67	0	0	0	29	0	0	38	0	0	0	0,33	0,33	1	1	-0,67	0		
753-424-1-59	753-424-1-59	BRITTEBO	BRITTEBO	1956-05-02	1956-05-02	153	85	0	0	0	46	0	0	39	0	0	0	0,43	0,43	1	1	-0,57	0		
753-424-1-60	753-424-1-60	BJÖRNERO	BJÖRNERO	1956-05-02	1956-05-02	271	100	0	0	0	57	0	0	43	0	0	0	0,51	0,51	1	1	-0,49	0		
753-425-1-11	753-425-1-11	TOMT N:O 41/D	TOMT N:O 41/D	1927-03-21	1927-03-21	100	25	0	0	0	0	25	0	0	0	0	0	0,12	0,12	3	3	-2,88	0		
753-425-1-20	753-425-1-20	TOMT N:O 16	TOMT N:O 16	1927-03-21	1927-03-21	175	27	0	0	0	0	27	0	0	0	0	0	0,13	0,13	2	2	-1,87	0		
753-425-1-24	753-425-1-24	TOMT N:O 20	TOMT N:O 20	1927-03-21	1927-03-21	64	16	0	0	0	0	16	0	0	0	0	0	0,08	0,08	1	1	-0,92	0		
753-425-1-30	753-425-1-30	TOMT N:O 39	TOMT N:O 39	1927-03-21	1927-03-21	152	81	0	0	0	0	81	0	0	0	0	0	0,40	0,40	2	2	-1,60	0		
753-425-1-33	753-425-1-33	TOMT N:O 36	TOMT N:O 36	1927-03-21	1927-03-21	215	114	0	0	0	0	114	0	0	0	0	0	0,57	0,57	1	1	-0,43	0		
753-425-1-37	753-425-1-37	TOMT N:O 7	TOMT N:O 7	1927-03-21	1927-03-21	0	0	0	0	0	0	0	0	0	0	0	0	0,00	0,00	1	1	-1,00	0		
753-425-1-44X	753-425-1-165	TOMT N:O 52	Maritas	1927-03-21	2001-11-22	101	74	0	0	0	0	74	0	0	0	0	0	0,37	0,85	1	3	-2,15	0		
753-425-1-44X	753-425-1-112	TOMT N:O 52	VILLA-SLUMTIS	1927-03-21	1974-06-03	111	18	0	0	0	0	18	0	0	0	0	0	0,09		1					
753-425-1-44X	753-425-1-113	TOMT N:O 52	Sveden	1927-03-21	1974-06-03	98	79	0	0	0	0	79	0	0	0	0	0	0,40		1					
753-425-1-45X	753-425-1-149	TOMT N:O 75	TOMT N:O 75	1927-03-21	1995-05-31	826	108	0	0	0	0	0	0	0	108	0	0	0,32	0,32	1	1	-0,68	0		
753-425-1-52	753-425-1-52	TOMT N:O 44/B	TOMT N:O 44/B	1927-10-18	1927-10-18	32	16	0	0	0	0	16	0	0	0	0	0	0,08	0,08	1	1	-0,92	0		
753-425-1-58	753-425-1-58	MOSAGRUNDSKLACKARNA	MOSAGRUNDSKLACKARNA	1932-06-10	1932-06-10	0	0	0	0	0	0	0	0	0	0	0	0	0,00	0,00	0	0	0,00	0		
753-425-1-60	753-425-1-60	BÄCKISBERGA	BÄCKISBERGA	1933-08-31	1933-08-31	90	33	0	0	0	0	33	0	0	0	0	0	0,16	0,16	1	1	-0,84	0		
753-425-1-65	753-425-1-65	TOMT N:O 16 A	TOMT N:O 16 A	1934-05-12	1934-05-12	0	0	0	0	0	0	0	0	0	0	0	0	0,00	0,00	0	0	0,00	0		
753-425-1-73	753-425-1-73	TOMT N:O 36 A	TOMT N:O 36 A	1934-05-12	1934-05-12	0	0	0	0	0	0	0	0	0	0	0	0	0,00	0,00	0	0	0,00	0		

Emätilan rek.nro Stomlägenhetens regnr.	Kiinteistön rek.nro Fastighetens regnr.	Emätilan nimi Stomlägenhetens namn	Kiinteistön nimi Fastighetens namn	Emätilan rek.pvm Stomlägen-hetens reg. datum	Kiinteistön rek.pvm Fastighetens reg. datum	Kartarantaviiva mitoitettavilla alueilla yhteensä (m) Sammanlagd kartstrandlinje på områdena som ska dimensioneras (m)	Muunnettu rantaviiva mitoitettavilla alueilla yhteensä (m) Sammanlagd omvandlad strandlinje på områdena som ska dimensioneras (m)	Muunnettu rantaviiva (m), manner, hyvä, 8 rp/km Omvandlad strandlinje (m), fastland, bra, 8 bp/km	Muunnettu rantaviiva (m), manner, keskiverto, 7 rp/km Omvandlad strandlinje (m), fastland, medelmättig, 7 bp/km	Muunnettu rantaviiva (m), manner, huono, 6 rp/km Omvandlad strandlinje (m), fastland, dålig, 6 bp/km	Muunnettu rantaviiva (m), sisäsaaristo, hyvä, 6 rp/km Omvandlad strandlinje (m), inre skärgården, bra, 6 bp/km	Muunnettu rantaviiva (m), sisäsaaristo, keskiverto, 5 rp/km Omvandlad strandlinje (m), inre skärgården, medelmättig, 5 bp/km	Muunnettu rantaviiva (m), sisäsaaristo, huono, 4 rp/km Omvandlad strandlinje (m), inre skärgården, dålig, 4 bp/km	Muunnettu rantaviiva (m), ulkosaaristo, hyvä, 4 rp/km Omvandlad strandlinje (m), yttre skärgården, bra, 4 bp/km	Muunnettu rantaviiva (m), ulkosaaristo, keskiverto, 3 rp/km Omvandlad strandlinje (m), yttre skärgården, medelmättig, 3 bp/km	Muunnettu rantaviiva (m), ulkosaaristo, huono, 2 rp/km Omvandlad strandlinje (m), yttre skärgården, dålig, 2 bp/km	Muunnettu rantaviiva (m), meri, EI uusia rakennuspaikkoja Omvandlad strandlinje (m), hav, INGA nya byggplatser	Laskennallinen rakennusoikeus Kalkylerad byggnadsrätt	Laskennallinen rakennusoikeus/emätila Kalkylerad byggnadsrätt/stomlägenhet	Käytetty rakennusoikeus Nyttjad byggnadsrätt	Käytetty rakennusoikeus/emätila Nyttjad byggnadsrätt/stomlägenhet	Potentiaalinen uusi rakennusoikeus/emätila Potentiell ny byggnadsrätt/stomlägenhet	Potentiaalinen uusi rakennusoikeus/emätila kokonaislukuna Potentiell ny byggnadsrätt/stomlägenhet i heltal	Potentiaalinen uusi rakennusoikeus osoitettuna kiinteistölle Potentiell ny byggnadsrätt anvisad åt fastigheten	Huom. Obs.
753-425-1-78	753-425-1-78	ABBORRGRUND	ABBORRGRUND	1939-10-10	1939-10-10	0	0	0	0	0	0	0	0	0	0	0	0	0,00	0,00	0	0	0,00	0		
753-425-1-81X	753-425-1-104	NORRKULLALANDET	KLACKARNAS VATTEN	1942-04-17	1961-04-24	0	0	0	0	0	0	0	0	0	0	0	0	0,00	0,75	0	2	-1,25	0		
753-425-1-81X	753-425-1-144	NORRKULLALANDET	FINNÖREN	1942-04-17	1994-12-12	907	250	0	0	0	0	0	0	0	250	0	0	0,75		1					
753-425-1-81X	753-425-1-168	NORRKULLALANDET	Saunasaari	1942-04-17	2004-05-13	0	0	0	0	0	0	0	0	0	0	0	0	0,00		1					
753-425-1-82	753-425-1-82	KAUKORANTA	KAUKORANTA	1942-07-01	1942-07-01	122	26	0	0	0	0	26	0	0	0	0	0	0,13	0,13	1	1	-0,87	0		
753-425-1-87	753-425-1-87	LILLKÄGEBERG	LILLKÄGEBERG	1947-09-09	1947-09-09	88	24	0	0	0	0	0	0	0	24	0	0	0,07	0,07	1	1	-0,93	0		
753-425-1-89	753-425-1-89	LILLKÄGEBERG I	LILLKÄGEBERG I	1947-09-09	1947-09-09	0	0	0	0	0	0	0	0	0	0	0	0	0,00	0,00	0	0	0,00	0		
753-425-1-90	753-425-1-90	HAVSBACKA I	HAVSBACKA I	1947-09-09	1947-09-09	0	0	0	0	0	0	0	0	0	0	0	0	0,00	0,00	0	0	0,00	0		
753-425-1-92	753-425-1-92	SOLBERGA	SOLBERGA	1952-01-12	1952-01-12	0	0	0	0	0	0	0	0	0	0	0	0	0,00	0,00	1	1	-1,00	0		
753-425-1-96	753-425-1-96	TOMT N:O 1	TOMT N:O 1	1952-10-30	1952-10-30	71	13	0	0	0	0	13	0	0	0	0	0	0,07	0,07	1	1	-0,93	0		
753-425-1-98	753-425-1-98	MAJVIK	MAJVIK	1952-10-30	1952-10-30	61	15	0	0	0	0	15	0	0	0	0	0	0,08	0,08	1	1	-0,92	0		
753-426-10-14	753-426-10-14	BERGUDD	BERGUDD	1923-10-26	1923-10-26	211	43	0	0	0	43	0	0	0	0	0	0	0,26	0,26	1	1	-0,74	0		
753-426-10-16	753-426-10-16	BJÖRKKULLEN	BJÖRKKULLEN	1925-09-04	1925-09-04	16	4	0	0	0	0	0	4	0	0	0	0	0,02	0,02	1	1	-0,98	0		
753-426-12-12X	753-426-12-33	PELLAS	HÖGMO	1937-04-13	1991-01-22	8	2	0	2	0	0	0	0	0	0	0	0	0,01	0,01	0	0	0,01	0		
753-426-13-18	753-426-13-18	RANTALA	RANTALA	1929-10-05	1929-10-05	150	109	0	0	0	109	0	0	0	0	0	0	0,66	0,66	1	1	-0,34	0		
753-426-13-22	753-426-13-22	ÄNGSHOLM III	ÄNGSHOLM III	1931-10-12	1931-10-12	43	32	0	0	0	32	0	0	0	0	0	0	0,19	0,19	1	1	-0,81	0		
753-426-1-36	753-426-1-36	TALLVIK	TALLVIK	1918-09-24	1918-09-24	271	40	0	0	0	0	0	40	0	0	0	0	0,16	0,16	0	0	0,16	0		
753-426-14-11	753-426-14-11	KNORRBACKA	KNORRBACKA	1928-05-03	1928-05-03	105	75	0	0	0	75	0	0	0	0	0	0	0,45	0,45	1	1	-0,55	0		
753-426-14-13	753-426-14-13	VASSTRÄSK	VASSTRÄSK	1929-04-29	1929-04-29	25	11	0	0	0	11	0	0	0	0	0	0	0,06	0,06	1	1	-0,94	0		
753-426-1-46	753-426-1-46	ÄNGOBACKA	ÄNGOBACKA	1918-10-08	1918-10-08	47	12	0	0	0	0	0	12	0	0	0	0	0,05	0,05	1	1	-0,95	0		
753-426-15-13	753-426-15-13	ÄNGSHOLM II	ÄNGSHOLM II	1931-10-12	1931-10-12	42	11	0	0	0	0	0	11	0	0	0	0	0,04	0,04	1	1	-0,96	0		
753-426-16-10	753-426-16-10	FÅGELUDDEN	FÅGELUDDEN	1924-12-10	1924-12-10	208	34	0	0	0	34	0	0	0	0	0	0	0,21	0,21	2	2	-1,79	0		
753-426-18-29	753-426-18-29	HÅKANSRO	HÅKANSRO	1936-10-08	1936-10-08	0	0	0	0	0	0	0	0	0	0	0	0	0,00	0,00	1	1	-1,00	0		
753-426-18-30	753-426-18-30	DJUPUDD	DJUPUDD	1936-10-08	1936-10-08	334	69	0	0	0	68	0	1	0	0	0	0	0,41	0,41	1	1	-0,59	0		
753-426-2-118	753-426-2-118	GRÄSÖRN II	GRÄSÖRN II	1954-10-21	1954-10-21	214	13	0	0	0	13	0	0	0	0	0	0	0,08	0,08	1	1	-0,92	0		
753-426-2-119	753-426-2-119	GRÄSÖRN	GRÄSÖRN	1954-10-21	1954-10-21	258	14	0	0	0	14	0	0	0	0	0	0	0,08	0,08	1	1	-0,92	0		
753-426-2-30	753-426-2-30	OLAVSUDDEN	OLAVSUDDEN	1919-04-28	1919-04-28	140	21	0	0	0	0	0	21	0	0	0	0	0,08	0,08	0	0	0,08	0		
753-426-4-29X	753-426-4-101	RAILOLA	AHTIRANTA	1930-11-20	1990-07-17	57	33	0	0	0	33	0	0	0	0	0	0	0,20	0,34	1	2	-1,66	0		
753-426-4-29X	753-426-29-0	RAILOLA	RAILOLA	1930-11-20	1991-11-27	62	22	0	0	0	22	0	0	0	0	0	0	0,13		1					
753-426-4-30	753-426-4-30	SJÖTORP	SJÖTORP	1930-11-20	1930-11-20	304	68	0	0	0	68	0	0	0	0	0	0	0,41	0,41	3	3	-2,59	0		
753-426-5-32	753-426-5-32	ERIKSVIK	ERIKSVIK	1954-07-03	1954-07-03	35	15	0	0	0	15	0	0	0	0	0	0	0,09	0,09	0	0	0,09	0		
753-426-6-24	753-426-6-24	SOMMARNÄS	SOMMARNÄS	1917-05-30	1917-05-30	0	0	0	0	0	0	0	0	0	0	0	0	0,00	0,00	0	0	0,00	0		
753-426-6-48	753-426-6-48	ABBORVIK	ABBORVIK	1923-07-19	1923-07-19	171	87	0	0	0	87	0	0	0	0	0	0	0,52	0,52	2	2	-1,48	0		
753-426-6-55	753-426-6-55	LJUSÖRN	LJUSÖRN	1926-12-10	1926-12-10	0	0	0	0	0	0	0	0	0	0	0	0	0,00	0,00	1	1	-1,00	0		
753-426-6-72	753-426-6-72	MARJAMÄKI	MARJAMÄKI	1931-04-29	1931-04-29	80	22	0	0	0	22	0	0	0	0	0	0	0,13	0,13	1	1	-0,87	0		
753-426-7-29	753-426-7-29	ÄNGSBACKA VÄG	ÄNGSBACKA VÄG	1935-11-25	1935-11-25	5	1	0	0	0	1	0	0	0	0	0	0	0,01	0,01	0	0	0,01	0		
753-426-7-30	753-426-7-30	ÄNGSHOLM	ÄNGSHOLM	1935-11-25	1935-11-25	116	29	0	0	0	29	0	0	0	0	0	0	0,17	0,17	1	1	-0,83	0		
753-426-8-28	753-426-8-28	ÄNGSHOLM I	ÄNGSHOLM I	1931-10-12	1931-10-12	17	4	0	0	0	0	0	4	0	0	0	0	0,02	0,02	0	0	0,02	0		
753-426-8-41	753-426-8-41	WILLSKAT	WILLSKAT	1939-10-10	1939-10-10	225	56	0	0	0	56	0	0	0	0	0	0	0,33	0,33	2	2	-1,67	0		
753-426-8-42	753-426-8-42	BERGVIK	BERGVIK	1939-10-10	1939-10-10	23	9	0	0	0	9	0	0	0	0	0	0	0,05	0,05	0	0	0,05	0		
753-426-9-25	753-426-9-25	TURIEBO	TURIEBO	1923-04-26	1923-04-26	48	21	0	0	0	21	0	0	0	0	0	0	0,13	0,13	1	1	-0,87	0		
753-427-6-0	753-427-6-0	KOBBARSUND	KOBBARSUND	1953-02-02	1953-02-02	77	39	0	0	0	39	0	0	0	0	0	0	0,23	0,23	1	1	-0,77	0		
753-428-1-10X	753-428-1-65	HOLMSKIFTE	FISKELÄGE B2,4	1930-10-10	1963-09-10	0	0	0	0	0	0	0	0	0	0	0	0	0,00	0,75	0	2	-1,25	0		
753-428-1-10X	753-428-1-66	HOLMSKIFTE	HOLMSKIFTE	1930-10-10	1963-09-10	0	0	0	0	0	0	0	0	0	0	0	0	0,00		0					
753-428-1-10X	753-428-1-139	HOLMSKIFTE	Skutis	1930-10-10	2002-11-22	274	57	0	0	0	57	0	0	0	0	0	0	0,34		1					
753-428-1-10X	753-428-1-138	HOLMSKIFTE	Majakkala	1930-10-10	2002-11-22	214	68	0	0	0	68	0	0	0	0	0	0	0,41		1					
753-428-1-15	753-428-1-15	KILLELÄ	KILLELÄ	1933-10-04	1933-10-04	202	119	0	0	0	119	0	0	0	0	0	0	0,71	0,71	2	2	-1,29	0		
753-428-1-17	753-428-1-17	VILLELÄ	VILLELÄ	1937-11-11	1937-11-11	81	21	0	0	0	21	0	0	0	0	0	0	0,13	0,13	1	1	-0,87	0		
753-428-1-19	753-428-1-19	KILLELÄ II	KILLELÄ II	1938-09-16	1938-09-16	0	0	0	0	0	0	0	0	0	0	0	0	0,00	0,00	1	1	-1,00	0		

Emätilan rek.nro Stomlägenhetens regnr.	Kiinteistön rek.nro Fastighetens regnr.	Emätilan nimi Stomlägenhetens namn	Kiinteistön nimi Fastighetens namn	Emätilan rek.pvm Stomlägen-hetens reg. datum	Kiinteistön rek.pvm Fastighetens reg. datum	Kartarantaviiva mitoitettavilla alueilla yhteensä (m) Sammanlagd kartstrandlinje på områdena som ska dimensioneras (m)	Muunnettu rantaviiva mitoitettavilla alueilla yhteensä (m) Sammanlagd omvandlad strandlinje på områdena som ska dimensioneras (m)	Muunnettu rantaviiva (m), manner, hyvä, 8 rp/km Omvandlad strandlinje (m), fastland, bra, 8 bp/km	Muunnettu rantaviiva (m), manner, keskiverto, 7 rp/km Omvandlad strandlinje (m), fastland, medelmättig, 7 bp/km	Muunnettu rantaviiva (m), manner, huono, 6 rp/km Omvandlad strandlinje (m), fastland, dålig, 6 bp/km	Muunnettu rantaviiva (m), sisäsaaristo, hyvä, 6 rp/km Omvandlad strandlinje (m), inre skärgården, bra, 6 bp/km	Muunnettu rantaviiva (m), sisäsaaristo, keskiverto, 5 rp/km Omvandlad strandlinje (m), inre skärgården, medelmättig, 5 bp/km	Muunnettu rantaviiva (m), sisäsaaristo, huono, 4 rp/km Omvandlad strandlinje (m), inre skärgården, dålig, 4 bp/km	Muunnettu rantaviiva (m), ulkosaaristo, hyvä, 4 rp/km Omvandlad strandlinje (m), yttre skärgården, bra, 4 bp/km	Muunnettu rantaviiva (m), ulkosaaristo, keskiverto, 3 rp/km Omvandlad strandlinje (m), yttre skärgården, medelmättig, 3 bp/km	Muunnettu rantaviiva (m), ulkosaaristo, huono, 2 rp/km Omvandlad strandlinje (m), yttre skärgården, dålig, 2 bp/km	Muunnettu rantaviiva (m), meri, EI uusia rakennuspaikkoja Omvandlad strandlinje (m), hav, INGA nya byggplatser	Laskennallinen rakennusoikeus Kalkylerad byggnadsrätt	Laskennallinen rakennusoikeus/emätila Kalkylerad byggnadsrätt/stomlägenhet	Käytetty rakennusoikeus Nyttjad byggnadsrätt	Käytetty rakennusoikeus/emätila Nyttjad byggnadsrätt/stomlägenhet	Potentiaalinen uusi rakennusoikeus/emätila Potentiell ny byggnadsrätt/stomlägenhet	Potentiaalinen uusi rakennusoikeus/emätila kokonaislukuna Potentiell ny byggnadsrätt/stomlägenhet i heltal	Potentiaalinen uusi rakennusoikeus osoitettuna kiinteistölle Potentiell ny byggnadsrätt anvisad åt fastigheten	Huom. Obs.
753-428-1-21	753-428-1-21	NALLELA	NALLELA	1938-09-16	1938-09-16	93	60	0	0	0	60	0	0	0	0	0	0	0,36	0,36	1	1	-0,64	0		
753-428-1-22	753-428-1-22	JUKOLA	JUKOLA	1938-09-16	1938-09-16	44	33	0	0	0	33	0	0	0	0	0	0	0,20	0,20	1	1	-0,80	0		
753-428-1-24	753-428-1-24	KOMSALHOLM	KOMSALHOLM	1938-09-16	1938-09-16	69	52	0	0	0	52	0	0	0	0	0	0	0,31	0,31	1	1	-0,69	0		
753-428-1-27	753-428-1-27	SOLHÄLLA	SOLHÄLLA	1943-02-19	1943-02-19	53	13	0	0	0	13	0	0	0	0	0	0	0,08	0,08	1	1	-0,92	0		
753-428-1-28	753-428-1-28	VUORELA	VUORELA	1943-02-19	1943-02-19	69	19	0	0	0	19	0	0	0	0	0	0	0,11	0,11	1	1	-0,89	0		
753-428-1-29	753-428-1-29	TIRHÄLLET	TIRHÄLLET	1943-02-19	1943-02-19	0	0	0	0	0	0	0	0	0	0	0	0	0,00	0,00	1	1	-1,00	0		
753-428-1-30	753-428-1-30	JORMALA	JORMALA	1943-11-12	1943-11-12	30	23	0	0	0	23	0	0	0	0	0	0	0,14	0,14	1	1	-0,86	0		
753-428-1-32	753-428-1-32	SIROLA	SIROLA	1945-12-10	1945-12-10	61	32	0	0	0	32	0	0	0	0	0	0	0,19	0,19	1	1	-0,81	0		
753-428-1-33	753-428-1-33	ARJALA	ARJALA	1945-12-10	1945-12-10	40	20	0	0	0	20	0	0	0	0	0	0	0,12	0,12	0	0	0,12	0		
753-428-1-6X	753-428-1-54	RÅGHOLMEN	PURNUKKA	1927-04-29	1961-11-10	158	28	0	0	0	28	0	0	0	0	0	0	0,17	2,77	1	8	-5,23	0		
753-428-1-6X	753-428-1-56	RÅGHOLMEN	PILKKIRANTA	1927-04-29	1961-11-10	61	46	0	0	0	46	0	0	0	0	0	0	0,28		1					
753-428-1-6X	753-428-1-58	RÅGHOLMEN	RÅGSTRAND	1927-04-29	1961-11-10	134	77	0	0	0	77	0	0	0	0	0	0	0,46		1					
753-428-1-6X	753-428-1-55	RÅGHOLMEN	EKORRRUDDEN	1927-04-29	1961-11-10	75	47	0	0	0	47	0	0	0	0	0	0	0,28		1					
753-428-1-6X	753-428-1-59	RÅGHOLMEN	HIEKKARANTA	1927-04-29	1961-11-10	131	75	0	0	0	75	0	0	0	0	0	0	0,45		1					
753-428-1-6X	753-428-1-57	RÅGHOLMEN	KUHARANTA	1927-04-29	1961-11-10	70	53	0	0	0	53	0	0	0	0	0	0	0,32		1					
753-428-1-6X	753-428-1-60	RÅGHOLMEN	GRANHYDDAN	1927-04-29	1961-11-10	66	49	0	0	0	49	0	0	0	0	0	0	0,30		1					
753-428-1-6X	753-428-1-61	RÅGHOLMEN	RÅGHOLMEN	1927-04-29	1961-11-10	374	87	0	0	0	87	0	0	0	0	0	0	0,52		1					
753-429-4-1	753-429-4-1	SOLHEM	SOLHEM	1934-02-01	1934-02-01	0	0	0	0	0	0	0	0	0	0	0	0	0,00	0,00	0	0	0,00	0		
753-429-4-10X	753-429-4-11	FAGERÖ	VÄSTRA STENÖREN	1958-09-18	1964-09-24	0	0	0	0	0	0	0	0	0	0	0	0	0,00	3,95	1	2	1,95	**2**		
753-429-4-10X	753-429-4-12	FAGERÖ	FAGERÖ	1958-09-18	1964-09-24	7070	3445	0	0	0	0	0	0	0	0	1976	1468	3,95		1				**2**	**Rakennusoikeutta ei ole osoitettu, VR-alueella (omistaja Helsingin kaupunki). Ingen byggnadsrätt har anvisats, på VR-område (ägare Helsingfors stad).**
753-429-4-3	753-429-4-3	ANNEBO	ANNEBO	1934-02-02	1934-02-02	0	0	0	0	0	0	0	0	0	0	0	0	0,00	0,00	0	0	0,00	0		
753-429-4-5	753-429-4-5	TALLSKÄR-MÄNTYKARI	TALLSKÄR-MÄNTYKARI	1937-11-15	1937-11-15	0	0	0	0	0	0	0	0	0	0	0	0	0,00	0,00	1	1	-1,00	0		
753-429-4-7	753-429-4-7	LILLKLOBB	LILLKLOBB	1956-10-01	1956-10-01	0	0	0	0	0	0	0	0	0	0	0	0	0,00	0,00	1	1	-1,00	0		
753-429-4-9	753-429-4-9	STORKLOBB	STORKLOBB	1958-09-18	1958-09-18	0	0	0	0	0	0	0	0	0	0	0	0	0,00	0,00	1	1	-1,00	0		
753-430-10-0	753-430-10-0	LAXSAND	LAXSAND	1933-11-07	1933-11-07	163	70	0	0	0	0	0	0	70	0	0	0	0,28	0,28	1	1	-0,72	0		
753-430-1-100X	753-430-1-191	LINNEAUDD	NAVARS	1951-01-30	1973-01-10	80	23	0	0	0	0	23	0	0	0	0	0	0,11	0,11	1	1	-0,89	0		
753-430-1-100X	753-430-1-192	LINNEAUDD	LINNEAUDD	1951-01-30	1973-01-10	0	0	0	0	0	0	0	0	0	0	0	0	0,00		0					
753-430-1-102	753-430-1-102	STENUDD	STENUDD	1951-05-24	1951-05-24	145	145	145	0	0	0	0	0	0	0	0	0	1,16	1,16	1	1	0,16	0		
753-430-1-104X	753-430-1-159	SJÖTORP	TALLSTRAND	1951-05-24	1961-10-23	59	29	29	0	0	0	0	0	0	0	0	0	0,24	0,54	0	2	-1,46	0		
753-430-1-104X	753-430-1-160	SJÖTORP	SJÖTORP	1951-05-24	1961-10-23	57	22	22	0	0	0	0	0	0	0	0	0	0,18		1					
753-430-1-104X	753-430-1-158	SJÖTORP	SOLSKENSSTRAND	1951-05-24	1961-10-23	54	16	16	0	0	0	0	0	0	0	0	0	0,13		1					
753-430-1-105	753-430-1-105	LILLDAL	LILLDAL	1951-05-24	1951-05-24	0	0	0	0	0	0	0	0	0	0	0	0	0,00	0,00	1	1	-1,00	0		
753-430-1-106	753-430-1-106	LILLÅNGEN	LILLÅNGEN	1951-05-24	1951-05-24	37	18	18	0	0	0	0	0	0	0	0	0	0,14	0,14	1	1	-0,86	0		
753-430-1-108	753-430-1-108	ERIKSBERG	ERIKSBERG	1951-05-30	1951-05-30	31	16	0	0	0	0	16	0	0	0	0	0	0,08	0,08	1	1	-0,92	0		
753-430-1-109X	753-430-1-210	KLACKEN	SVÄNGEN	1951-05-30	1982-11-09	0	0	0	0	0	0	0	0	0	0	0	0	0,00	0,20	0	2	-1,80	0		
753-430-1-109X	753-430-1-243	KLACKEN	KLACKEN	1951-05-30	1995-03-13	53	39	0	0	0	0	39	0	0	0	0	0	0,20		1					
753-430-1-109X	753-430-1-244	KLACKEN	KLACKBACKA	1951-05-30	1995-03-13	0	0	0	0	0	0	0	0	0	0	0	0	0,00		1					
753-430-1-109X	753-430-1-242	KLACKEN	KLACKBACKA 2	1951-05-30	1995-03-13	0	0	0	0	0	0	0	0	0	0	0	0	0,00		0					
753-430-1-110	753-430-1-110	BERGKULLA	BERGKULLA	1951-05-30	1951-05-30	50	25	0	0	0	0	25	0	0	0	0	0	0,13	0,13	1	1	-0,87	0		
753-430-1-111	753-430-1-111	SOLUDDEN	SOLUDDEN	1951-05-30	1951-05-30	52	45	0	0	0	0	45	0	0	0	0	0	0,23	0,23	1	1	-0,77	0		
753-430-1-112X	753-430-1-189	MALMEN	BERGSTA	1951-05-30	1972-07-05	0	0	0	0	0	0	0	0	0	0	0	0	0,00	0,00	1	2	-2,00	0		

Emätilan rek.nro Stomlägenhetens regnr.	Kiinteistön rek.nro Fastighetens regnr.	Emätilan nimi Stomlägenhetens namn	Kiinteistön nimi Fastighetens namn	Emätilan rek.pvm Stomlägen-hetens reg. datum	Kiinteistön rek.pvm Fastighetens reg. datum	Kartarantaviiva mitoitettavilla alueilla yhteensä (m) Sammanlagd kartstrandlinje på områdena som ska dimensioneras (m)	Muunnettu rantaviiva mitoitettavilla alueilla yhteensä (m) Sammanlagd omvandlad strandlinje på områdena som ska dimensioneras (m)	Muunnettu rantaviiva (m), manner, hyvä, 8 rp/km Omvandlad strandlinje (m), fastland, bra, 8 bp/km	Muunnettu rantaviiva (m), manner, keskiverto, 7 rp/km Omvandlad strandlinje (m), fastland, medelmättig, 7 bp/km	Muunnettu rantaviiva (m), manner, huono, 6 rp/km Omvandlad strandlinje (m), fastland, dålig, 6 bp/km	Muunnettu rantaviiva (m), sisäsaaristo, hyvä, 6 rp/km Omvandlad strandlinje (m), inre skärgården, bra, 6 bp/km	Muunnettu rantaviiva (m), sisäsaaristo, keskiverto, 5 rp/km Omvandlad strandlinje (m), inre skärgården, medelmättig, 5 bp/km	Muunnettu rantaviiva (m), sisäsaaristo, huono, 4 rp/km Omvandlad strandlinje (m), inre skärgården, dålig, 4 bp/km	Muunnettu rantaviiva (m), ulkosaaristo, hyvä, 4 rp/km Omvandlad strandlinje (m), yttre skärgården, bra, 4 bp/km	Muunnettu rantaviiva (m), ulkosaaristo, keskiverto, 3 rp/km Omvandlad strandlinje (m), yttre skärgården, medelmättig, 3 bp/km	Muunnettu rantaviiva (m), ulkosaaristo, huono, 2 rp/km Omvandlad strandlinje (m), yttre skärgården, dålig, 2 bp/km	Muunnettu rantaviiva (m), meri, EI uusia rakennuspaikkoja Omvandlad strandlinje (m), hav, INGA nya byggplatser	Laskennallinen rakennusoikeus Kalkylerad byggnadsrätt	Laskennallinen rakennusoikeus/emätila Kalkylerad byggnadsrätt/stomlägenhet	Käytetty rakennusoikeus Nyttjad byggnadsrätt	Käytetty rakennusoikeus/emätila Nyttjad byggnadsrätt/stomlägenhet	Potentiaalinen uusi rakennusoikeus/emätila Potentiell ny byggnadsrätt/stomlägenhet	Potentiaalinen uusi rakennusoikeus/emätila kokonaislukuna Potentiell ny byggnadsrätt/stomlägenhet i heltal	Potentiaalinen uusi rakennusoikeus osoitettuna kiinteistölle Potentiell ny byggnadsrätt anvisad åt fastigheten	Huom. Obs.
753-430-1-112X	753-430-1-245	MALMEN		1951-05-30	1995-12-08	0	0	0	0	0	0	0	0	0	0	0	0	0,00		0				
753-430-1-112X	753-430-1-188	MALMEN	RANTANEN	1951-05-30	1972-07-05	0	0	0	0	0	0	0	0	0	0	0	0	0,00		0				
753-430-1-112X	753-430-1-246	MALMEN	MALMEN	1951-05-30	1995-12-08	0	0	0	0	0	0	0	0	0	0	0	0	0,00		1				
753-430-1-113	753-430-1-113	BERGLIDEN	BERGLIDEN	1951-07-02	1951-07-02	76	19	0	0	0	0	0	19	0	0	0	0	0,08	0,08	1	1	-0,92	0		
753-430-1-114	753-430-1-114	MARGARETEBERG	MARGARETEBERG	1951-07-02	1951-07-02	130	65	0	0	0	0	0	65	0	0	0	0	0,26	0,26	2	2	-1,74	0		
753-430-1-115	753-430-1-115	GRANLIDEN	GRANLIDEN	1952-01-15	1952-01-15	50	25	0	0	0	0	25	0	0	0	0	0	0,12	0,12	1	1	-0,88	0		
753-430-1-116	753-430-1-116	AFTONRO	AFTONRO	1952-01-15	1952-01-15	42	21	0	0	0	0	21	0	0	0	0	0	0,10	0,10	1	1	-0,90	0		
753-430-1-117	753-430-1-117	ILLANSUU	ILLANSUU	1952-01-15	1952-01-15	41	20	0	0	0	0	20	0	0	0	0	0	0,10	0,10	1	1	-0,90	0		
753-430-1-119	753-430-1-119	NOTTORP II	NOTTORP II	1952-10-30	1952-10-30	15	15	15	0	0	0	0	0	0	0	0	0	0,12	0,12	1	1	-0,88	0		
753-430-1-12	753-430-1-12	BJÖRKKULLA	BJÖRKKULLA	1921-12-31	1921-12-31	0	0	0	0	0	0	0	0	0	0	0	0	0,00	0,00	3	3	-3,00	0		
753-430-1-122	753-430-1-122	MONTE ELLI	MONTE ELLI	1953-09-25	1953-09-25	0	0	0	0	0	0	0	0	0	0	0	0	0,00	0,00	0	0	0,00	0		
753-430-1-123	753-430-1-123	VÄNSÄNGEN	VÄNSÄNGEN	1953-09-25	1953-09-25	91	71	0	71	0	0	0	0	0	0	0	0	0,50	0,50	1	1	-0,50	0		
753-430-1-124	753-430-1-124	SÖDERSVED II	SÖDERSVED II	1954-02-13	1954-02-13	17	17	17	0	0	0	0	0	0	0	0	0	0,14	0,14	1	1	-0,86	0		
753-430-1-125	753-430-1-125	KALKSVED	KALKSVED	1954-02-13	1954-02-13	39	39	39	0	0	0	0	0	0	0	0	0	0,31	0,31	1	1	-0,69	0		
753-430-1-126	753-430-1-126	LILLKÄRRAS	LILLKÄRRAS	1954-05-07	1954-05-07	0	0	0	0	0	0	0	0	0	0	0	0	0,00	0,00	1	1	-1,00	0		
753-430-1-127X	753-430-1-176	NYKÄRRAS	HANSAS II	1954-05-07	1968-03-22	10	10	0	0	0	0	10	0	0	0	0	0	0,05	0,05	1	2	-1,95	0		
753-430-1-127X	753-430-1-177	NYKÄRRAS	NYKÄRRAS	1954-05-07	1968-03-22	0	0	0	0	0	0	0	0	0	0	0	0	0,00		1					
753-430-1-128	753-430-1-128	HANSAS	HANSAS	1954-05-07	1954-05-07	0	0	0	0	0	0	0	0	0	0	0	0	0,00	0,00	0	0	0,00	0		
753-430-1-129	753-430-1-129	KÄRRAS	KÄRRAS	1954-05-07	1954-05-07	0	0	0	0	0	0	0	0	0	0	0	0	0,00	0,00	1	1	-1,00	0		
753-430-1-130	753-430-1-130	AFTONRO II	AFTONRO II	1954-12-16	1954-12-16	12	6	0	0	0	0	6	0	0	0	0	0	0,03	0,03	0	0	0,03	0		
753-430-1-131X	753-430-1-178	KITÖ	ILLANSUU II	1954-12-16	1968-05-17	6	3	0	0	0	0	3	0	0	0	0	0	0,01	0,20	0	0	0,20	0		
753-430-1-131X	753-430-1-229	KITÖ	KILMOSSEN	1954-12-16	1992-02-06	0	0	0	0	0	0	0	0	0	0	0	0	0,00		0					
753-430-1-131X	753-430-1-230	KITÖ	KITÖ	1954-12-16	1992-02-06	0	0	0	0	0	0	0	0	0	0	0	0	0,00		0					
753-430-1-131X	753-430-878-11	KITÖ	JORDOMRÅDE	1954-12-16	1992-02-06	74	37	0	0	0	0	37	0	0	0	0	0	0,18		0					
753-430-1-132	753-430-1-132	BLÅKULLA II	BLÅKULLA II	1955-09-30	1955-09-30	54	54	54	0	0	0	0	0	0	0	0	0	0,43	0,43	1	1	-0,57	0		
753-430-1-134X	753-430-1-216	TOMTEKULLA	TOMTEKULLA	1956-02-21	1987-08-20	181	111	0	0	0	0	111	0	0	0	0	0	0,56	0,56	1	1	-0,44	0		
753-430-1-135X	753-430-1-217	ÖSUND	VÄRVIK	1956-02-21	1987-08-20	47	43	0	0	0	0	43	0	0	0	0	0	0,21	1,36	1	4	-2,64	0		
753-430-1-135X	753-430-1-219	ÖSUND	BRANTEN	1956-02-21	1988-08-10	61	26	0	0	0	25	1	0	0	0	0	0	0,16		0					
753-430-1-135X	753-430-1-247	ÖSUND	ÖSTRAND	1956-02-21	1997-07-01	51	51	0	0	0	0	51	0	0	0	0	0	0,26		1					
753-430-1-135X	753-430-1-195	ÖSUND	HANSAS III	1956-02-21	1978-07-18	40	40	0	0	0	0	40	0	0	0	0	0	0,20		0					
753-430-1-135X	753-430-1-212	ÖSUND	OTORP	1956-02-21	1984-10-16	60	48	0	0	0	0	48	0	0	0	0	0	0,24		1					
753-430-1-135X	753-430-1-248	ÖSUND	ÖSUND	1956-02-21	1997-07-01	73	59	0	0	0	0	59	0	0	0	0	0	0,30		1					
753-430-1-136	753-430-1-136	LILLÄNGEN II	LILLÄNGEN II	1959-03-03	1959-03-03	30	15	15	0	0	0	0	0	0	0	0	0	0,12	0,12	0	0	0,12	0		
753-430-1-137	753-430-1-137	HENRIKS	HENRIKS	1959-03-03	1959-03-03	23	23	23	0	0	0	0	0	0	0	0	0	0,18	0,18	1	1	-0,82	0		
753-430-1-138X	753-430-1-199	KNUTS	GRANKULLA 3	1959-03-03	1981-04-08	0	0	0	0	0	0	0	0	0	0	0	0	0,00	2,59	0	6	-3,41	0		
753-430-1-138X	753-430-1-205	KNUTS	PINUS IV	1959-03-03	1982-07-19	0	0	0	0	0	0	0	0	0	0	0	0	0,00		0					
753-430-1-138X	753-430-1-206	KNUTS	BJÖRNBACKA	1959-03-03	1982-07-19	118	29	16	14	0	0	0	0	0	0	0	0	0,22		1					
753-430-1-138X	753-430-1-240	KNUTS	BERGBO	1959-03-03	1993-11-24	0	0	0	0	0	0	0	0	0	0	0	0	0,00		0					
753-430-1-138X	753-430-1-207	KNUTS	LERSTRAND	1959-03-03	1982-07-19	183	64	64	0	0	0	0	0	0	0	0	0	0,51		1					
753-430-1-138X	753-430-7-25	KNUTS	PEPPARBOTTEN	1959-03-03	1999-11-03	15	4	0	4	0	0	0	0	0	0	0	0	0,03		1					
753-430-1-138X	753-430-1-208	KNUTS	ÅKERBO	1959-03-03	1982-07-19	60	15	15	0	0	0	0	0	0	0	0	0	0,12		2					
753-430-1-138X	753-430-1-251	KNUTS	KNUTS	1959-03-03	1999-11-03	576	234	132	41	60	0	0	0	0	0	0	0	1,71		1					
753-430-1-139	753-430-1-139	MIKAELS	MIKAELS	1959-03-03	1959-03-03	39	6	0	0	0	0	6	0	0	0	0	0	0,03	0,03	1	1	-0,97	0		
753-430-1-13X	753-430-1-185	TALLBACKA	TALLBACKA	1921-12-31	1972-01-12	0	0	0	0	0	0	0	0	0	0	0	0	0,00	0,00	1	2	-2,00	0		
753-430-1-13X	753-430-1-186	TALLBACKA	VINKELBODA	1921-12-31	1972-01-12	0	0	0	0	0	0	0	0	0	0	0	0	0,00		1					
753-430-1-140X	753-430-1-252	TALLVIK	Tallvik	1959-03-03	2001-08-23	16	0	0	0	0	0	0	0	0	0	0	0	0,00	0,00	2	2	-2,00	0		
753-430-1-141X	753-430-1-171	INSJÖSTRAND	LUHTIRANTA	1959-06-24	1966-11-01	29	14	0	0	0	0	14	0	0	0	0	0	0,07	0,18	1	2	-1,82	0		
753-430-1-141X	753-430-1-182	INSJÖSTRAND	MÄNTYKALLIO	1959-06-24	1969-06-26	35	15	0	0	0	0	15	0	0	0	0	0	0,07		0					
753-430-1-141X	753-430-1-183	INSJÖSTRAND	FISKARTORPET	1959-06-24	1969-06-26	0	0	0	0	0	0	0	0	0	0	0	0	0,00		1					

Emätilan rek.nro Stomlägenhetens regnr.	Kiinteistön rek.nro Fastighetens regnr.	Emätilan nimi Stomlägenhetens namn	Kiinteistön nimi Fastighetens namn	Emätilan rek.pvm Stomlägen-hetens reg. datum	Kiinteistön rek.pvm Fastighetens reg. datum	Kartarantaviiva mitoitettavilla alueilla yhteensä (m) Sammanlagd kartstrandlinje på områdena som ska dimensioneras (m)	Muunnettu rantaviiva mitoitettavilla alueilla yhteensä (m) Sammanlagd omvandlad strandlinje på områdena som ska dimensioneras (m)	Muunnettu rantaviiva (m), manner, hyvä, 8 rp/km Omvandlad strandlinje (m), fastland, bra, 8 bp/km	Muunnettu rantaviiva (m), manner, keskiverto, 7 rp/km Omvandlad strandlinje (m), fastland, medelmättig, 7 bp/km	Muunnettu rantaviiva (m), manner, huono, 6 rp/km Omvandlad strandlinje (m), fastland, dålig, 6 bp/km	Muunnettu rantaviiva (m), sisäsaaristo, hyvä, 6 rp/km Omvandlad strandlinje (m), inre skärgården, bra, 6 bp/km	Muunnettu rantaviiva (m), sisäsaaristo, keskiverto, 5 rp/km Omvandlad strandlinje (m), inre skärgården, medelmättig, 5 bp/km	Muunnettu rantaviiva (m), sisäsaaristo, huono, 4 rp/km Omvandlad strandlinje (m), inre skärgården, dålig, 4 bp/km	Muunnettu rantaviiva (m), ulkosaaristo, hyvä, 4 rp/km Omvandlad strandlinje (m), yttre skärgården, bra, 4 bp/km	Muunnettu rantaviiva (m), ulkosaaristo, keskiverto, 3 rp/km Omvandlad strandlinje (m), yttre skärgården, medelmättig, 3 bp/km	Muunnettu rantaviiva (m), ulkosaaristo, huono, 2 rp/km Omvandlad strandlinje (m), yttre skärgården, dålig, 2 bp/km	Muunnettu rantaviiva (m), meri, EI uusia rakennuspaikkoja Omvandlad strandlinje (m), hav, INGA nya byggplatser	Laskennallinen rakennusoikeus Kalkylerad byggnadsrätt	Laskennallinen rakennusoikeus/emätila Kalkylerad byggnadsrätt/stomlägenhet	Käytetty rakennusoikeus Nyttjad byggnadsrätt	Käytetty rakennusoikeus/emätila Nyttjad byggnadsrätt/stomlägenhet	Potentiaalinen uusi rakennusoikeus/emätila Potentiell ny byggnadsrätt/stomlägenhet	Potentiaalinen uusi rakennusoikeus/emätila kokonaislukuna Potentiell ny byggnadsrätt/stomlägenhet i heltal	Potentiaalinen uusi rakennusoikeus osoitettuna kiinteistölle Potentiell ny byggnadsrätt anvisad åt fastigheten	Huom. Obs.
753-430-1-141X	753-430-1-184	INSJÖSTRAND	INSJÖSTRAND	1959-06-24	1969-06-26	14	7	0	0	0	0	7	0	0	0	0	0	0,04		0					
753-430-1-142X	753-430-1-237	BERGSTRAND	TJEDER	1959-06-24	1993-05-28	0	0	0	0	0	0	0	0	0	0	0	0	0,00	0,15	1	3	-2,85	0		
753-430-1-142X	753-430-1-238	BERGSTRAND	BERGSTRAND	1959-06-24	1993-05-28	0	0	0	0	0	0	0	0	0	0	0	0	0,00		0					
753-430-1-142X	753-430-1-173	BERGSTRAND	KLONDIKE	1959-06-24	1966-11-01	30	10	0	0	0	0	10	0	0	0	0	0	0,05		1					
753-430-1-142X	753-430-1-174	BERGSTRAND	VÄXELLÅDAN	1959-06-24	1966-11-01	30	19	0	0	0	0	19	0	0	0	0	0	0,10		1					
753-430-1-143	753-430-1-143	TERRASTRAND	TERRASTRAND	1959-06-24	1959-06-24	45	29	0	0	0	0	29	0	0	0	0	0	0,14	0,14	1	1	-0,86	0		
753-430-1-144X	753-430-1-157	ALKÄRR	ALKÄRR	1959-06-24	1960-11-15	0	0	0	0	0	0	0	0	0	0	0	0	0,00	0,07	0	1	-0,93	0		
753-430-1-144X	753-430-1-156	ALKÄRR	SVAHNSTRAND	1959-06-24	1960-11-15	27	14	0	0	0	0	14	0	0	0	0	0	0,07		1					
753-430-1-14X	753-430-1-235	SOLBACKA	MAREN	1921-12-31	1993-05-17	129	31	0	0	0	0	0	31	0	0	0	0	0,12	0,20	1	2	-1,80	0		
753-430-1-14X	753-430-1-236	SOLBACKA	SOLBACKA	1921-12-31	1993-05-17	152	20	0	0	0	0	0	20	0	0	0	0	0,08		1					
753-430-1-17X	753-430-1-249	TALLBACKA II	TALL-EN	1923-03-06	1997-12-09	0	0	0	0	0	0	0	0	0	0	0	0	0,00	0,00	0	1	-1,00	0		
753-430-1-17X	753-430-1-250	TALLBACKA II	ÖVERÅNG	1923-03-06	1997-12-09	0	0	0	0	0	0	0	0	0	0	0	0	0,00		1					
753-430-1-18X	753-430-1-221	SANDBACKA	BJÖRKAS	1923-03-06	1989-01-06	109	69	0	0	0	69	0	0	0	0	0	0	0,42	0,86	1	3	-2,14	0		
753-430-1-18X	753-430-1-222	SANDBACKA	SAGASRO	1923-03-06	1989-01-06	53	36	0	0	0	36	0	0	0	0	0	0	0,21		1					
753-430-1-18X	753-430-1-223	SANDBACKA	SANDBACKA	1923-03-06	1989-01-06	50	38	0	0	0	38	0	0	0	0	0	0	0,23		1					
753-430-1-19	753-430-1-19	STORHAGEN	STORHAGEN	1923-03-06	1923-03-06	69	17	17	0	0	0	0	0	0	0	0	0	0,14	0,14	1	1	-0,86	0		
753-430-12-2	753-430-12-2	UDDEN	UDDEN	1936-09-28	1936-09-28	199	53	53	0	0	0	0	0	0	0	0	0	0,43	0,43	1	1	-0,57	0		
753-430-12-3	753-430-12-3	PERNAJA	PERNAJA	1936-09-28	1936-09-28	179	45	45	0	0	0	0	0	0	0	0	0	0,36	0,36	1	1	-0,64	0		
753-430-12-4	753-430-12-4	PEKKALA	PEKKALA	1936-09-28	1936-09-28	196	72	0	0	0	0	0	0	72	0	0	0	0,29	0,29	1	1	-0,71	0		
753-430-1-25X	753-430-1-214	LYDISHEM	BJÖRKHAGEN	1927-01-12	1985-10-09	0	0	0	0	0	0	0	0	0	0	0	0	0,00	0,00	1	3	-3,00	0		
753-430-1-25X	753-430-1-215	LYDISHEM	LYDISHEM	1927-01-12	1985-10-09	0	0	0	0	0	0	0	0	0	0	0	0	0,00		2					
753-430-12-6	753-430-12-6	SOMMARUDD	SOMMARUDD	1936-09-28	1936-09-28	181	125	0	0	0	0	0	0	125	0	0	0	0,50	0,50	1	1	-0,50	0		
753-430-12-7	753-430-12-7	BÅTHUSSTRAND	BÅTHUSSTRAND	1944-06-27	1944-06-27	32	27	0	0	0	0	0	0	27	0	0	0	0,11	0,11	0	0	0,11	0		
753-430-1-27X	753-430-1-166	HAVSTORPET	HAVSTORPET II	1927-05-20	1964-05-23	8	8	0	0	0	0	0	0	0	8	0	0	0,02	0,10	0	1	-0,90	0		
753-430-1-27X	753-430-1-167	HAVSTORPET	HAVSTORPET	1927-05-20	1964-05-23	74	43	0	0	0	0	0	0	0	43	0	0	0,09		1					
753-430-12-8	753-430-12-8	STENSTRAND	STENSTRAND	1944-06-27	1944-06-27	51	18	0	0	0	0	0	0	18	0	0	0	0,07	0,07	1	1	-0,93	0		
753-430-1-29X	753-430-1-226	BJÖRKDAL	SJÖGÅRD	1927-10-15	1991-10-02	56	28	0	0	0	28	0	0	0	0	0	0	0,17	0,50	1	2	-1,50	0		
753-430-1-29X	753-430-1-227	BJÖRKDAL	BJÖRKDAL	1927-10-15	1991-10-02	112	56	0	0	0	56	0	0	0	0	0	0	0,34		1					
753-430-1-2X	753-430-1-253	LÖFSTAD	LÖFSTAD	1915-02-10	2006-01-14	123	25	0	0	0	0	0	25	0	0	0	0	0,10	0,18	2	3	-2,82	0		
753-430-1-2X	753-430-23-17	LÖFSTAD	Björkstrand	1915-02-10	2005-09-24	139	20	0	0	0	0	0	20	0	0	0	0	0,08		1					
753-430-13-1	753-430-13-1	KESÄRANTA	KESÄRANTA	1937-10-08	1937-10-08	84	36	36	0	0	0	0	0	0	0	0	0	0,29	0,29	1	1	-0,71	0		
753-430-13-10	753-430-13-10	PÄIVÄRINNE	PÄIVÄRINNE	1937-10-08	1937-10-08	88	29	0	0	0	29	0	0	0	0	0	0	0,17	0,17	1	1	-0,83	0		
753-430-13-11	753-430-13-11	SJÖBORG	SJÖBORG	1937-10-08	1937-10-08	68	17	0	0	0	17	0	0	0	0	0	0	0,10	0,10	1	1	-0,90	0		
753-430-13-12	753-430-13-12	VÄRUDD	VÄRUDD	1937-10-08	1937-10-08	292	88	0	0	0	45	0	0	43	0	0	0	0,44	0,44	2	2	-1,56	0		
753-430-13-14	753-430-13-14	MORSVIKEN	MORSVIKEN	1937-10-08	1937-10-08	49	12	0	0	0	0	0	0	12	0	0	0	0,05	0,05	0	0	0,05	0		
753-430-13-15	753-430-13-15	SUVINIEMI	SUVINIEMI	1937-10-08	1937-10-08	223	58	0	0	0	58	0	0	0	0	0	0	0,35	0,35	1	1	-0,65	0		
753-430-13-18	753-430-13-18	RISTONRANTA	RISTONRANTA	1950-09-22	1950-09-22	23	17	0	0	0	0	0	0	17	0	0	0	0,07	0,07	0	0	0,07	0		
753-430-13-19	753-430-13-19	TROLLVIK	TROLLVIK	1950-09-22	1950-09-22	57	37	0	0	0	0	0	0	37	0	0	0	0,15	0,15	1	1	-0,85	0		
753-430-1-31X	753-430-1-198	GRANMORA	GRANMORA	1927-10-15	1979-04-05	0	0	0	0	0	0	0	0	0	0	0	0	0,00	0,00	1	2	-2,00	0		
753-430-1-31X	753-430-1-197	GRANMORA	LILLMORA	1927-10-15	1979-04-05	0	0	0	0	0	0	0	0	0	0	0	0	0,00		1					
753-430-13-2	753-430-13-2	PIRTTINIEMI	PIRTTINIEMI	1937-10-08	1937-10-08	114	36	36	0	0	0	0	0	0	0	0	0	0,29	0,29	1	1	-0,71	0		
753-430-13-3X	753-430-13-22	BOKULLA	Bokulla	1937-10-08	2006-10-25	115	31	31	0	0	0	0	0	0	0	0	0	0,25	0,25	1	1	-0,75	0		
753-430-13-4	753-430-13-4	KIVIKKO	KIVIKKO	1937-10-08	1937-10-08	124	34	34	0	0	0	0	0	0	0	0	0	0,28	0,28	1	1	-0,72	0		
753-430-1-35	753-430-1-35	ALVIK	ALVIK	1931-01-29	1931-01-29	67	22	0	0	0	0	22	0	0	0	0	0	0,11	0,11	1	1	-0,89	0		
753-430-1-36X	753-430-1-202	STENKULLA	STENKULLA	1931-01-29	1981-08-20	20	7	0	0	0	0	7	0	0	0	0	0	0,04	0,04	1	1	-0,96	0		
753-430-13-6X	753-430-13-20	MERIKOTI	STRÖMMEN	1937-10-08	1983-07-07	84	21	21	0	0	0	0	0	0	0	0	0	0,17	0,23	1	2	-1,77	0		
753-430-13-6X	753-430-13-21	MERIKOTI	MERIKOTI	1937-10-08	1983-07-07	144	8	8	0	0	0	0	0	0	0	0	0	0,07		1					
753-430-13-7	753-430-13-7	VUORIKOTI	VUORIKOTI	1937-10-08	1937-10-08	176	101	101	0	0	0	0	0	0	0	0	0	0,81	0,81	1	1	-0,19	0		
753-430-1-38	753-430-1-38	BERGVIK	BERGVIK	1931-01-29	1931-01-29	23	12	0	0	0	0	12	0	0	0	0	0	0,06	0,06	1	1	-0,94	0		

Emätilan rek.nro Stomlägenhetens regnr.	Kiinteistön rek.nro Fastighetens regnr.	Emätilan nimi Stomlägenhetens namn	Kiinteistön nimi Fastighetens namn	Emätilan rek.pvm Stomlägen-hetens reg. datum	Kiinteistön rek.pvm Fastighetens reg. datum	Kartarantaviiva mitoitettavilla alueilla yhteensä (m) Sammanlagd kartstrandlinje på områdena som ska dimensioneras (m)	Muunnettu rantaviiva mitoitettavilla alueilla yhteensä (m) Sammanlagd omvandlad strandlinje på områdena som ska dimensioneras (m)	Muunnettu rantaviiva (m), manner, hyvä, 8 rp/km Omvandlad strandlinje (m), fastland, bra, 8 bp/km	Muunnettu rantaviiva (m), manner, keskiverto, 7 rp/km Omvandlad strandlinje (m), fastland, medelmättig, 7 bp/km	Muunnettu rantaviiva (m), manner, huono, 6 rp/km Omvandlad strandlinje (m), fastland, dålig, 6 bp/km	Muunnettu rantaviiva (m), sisäsaaristo, hyvä, 6 rp/km Omvandlad strandlinje (m), inre skärgården, bra, 6 bp/km	Muunnettu rantaviiva (m), sisäsaaristo, keskiverto, 5 rp/km Omvandlad strandlinje (m), inre skärgården, medelmättig, 5 bp/km	Muunnettu rantaviiva (m), sisäsaaristo, huono, 4 rp/km Omvandlad strandlinje (m), inre skärgården, dålig, 4 bp/km	Muunnettu rantaviiva (m), ulkosaaristo, hyvä, 4 rp/km Omvandlad strandlinje (m), yttre skärgården, bra, 4 bp/km	Muunnettu rantaviiva (m), ulkosaaristo, keskiverto, 3 rp/km Omvandlad strandlinje (m), yttre skärgården, medelmättig, 3 bp/km	Muunnettu rantaviiva (m), ulkosaaristo, huono, 2 rp/km Omvandlad strandlinje (m), yttre skärgården, dålig, 2 bp/km	Muunnettu rantaviiva (m), meri, EI uusia rakennuspaikkoja Omvandlad strandlinje (m), hav, INGA nya byggplatser	Laskennallinen rakennusoikeus Kalkylerad byggnadsrätt	Laskennallinen rakennusoikeus/emätila Kalkylerad byggnadsrätt/stomlägenhet	Käytetty rakennusoikeus Nyttjad byggnadsrätt	Käytetty rakennusoikeus/emätila Nyttjad byggnadsrätt/stomlägenhet	Potentiaalinen uusi rakennusoikeus/emätila Potentiell ny byggnadsrätt/stomlägenhet	Potentiaalinen uusi rakennusoikeus/emätila kokonaislukuna Potentiell ny byggnadsrätt/stomlägenhet i heltal	Potentiaalinen uusi rakennusoikeus osoitettuna kiinteistölle Potentiell ny byggnadsrätt anvisad åt fastigheten	Huom. Obs.
753-430-13-8	753-430-13-8	VESALA	VESALA	1937-10-08	1937-10-08	224	60	60	0	0	0	0	0	0	0	0	0	0,48	0,48	1	1	-0,52	0		
753-430-13-9	753-430-13-9	MIKONVAARA	MIKONVAARA	1937-10-08	1937-10-08	109	30	0	0	0	30	0	0	0	0	0	0	0,18	0,18	1	1	-0,82	0		
753-430-1-40	753-430-1-40	DJUPVIK	DJUPVIK	1931-03-12	1931-03-12	67	50	50	0	0	0	0	0	0	0	0	0	0,40	0,40	1	1	-0,60	0		
753-430-14-1X	753-430-14-8	HEMAALA	JALNA	1940-05-11	1974-06-14	442	47	0	0	0	16	0	0	31	0	0	0	0,22	0,74	1	2	-1,26	0		
753-430-14-1X	753-430-14-9	HEMAALA	HEMAALA	1940-05-11	1974-06-14	434	92	0	0	0	74	0	0	17	0	0	0	0,52		1					
753-430-1-42	753-430-1-42	MYRBACKA	MYRBACKA	1931-10-06	1931-10-06	43	21	21	0	0	0	0	0	0	0	0	0	0,17	0,17	1	1	-0,83	0		
753-430-1-43	753-430-1-43	HASSELBERG	HASSELBERG	1934-06-20	1934-06-20	0	0	0	0	0	0	0	0	0	0	0	0	0,00	0,00	0	0	0,00	0		
753-430-14-3X	753-430-14-4	ORAVANIEMI	MJÖLKVIKEN III	1940-05-11	1962-05-10	15	8	8	0	0	0	0	0	0	0	0	0	0,06	0,39	1	2	-1,61	0		
753-430-14-3X	753-430-14-6	ORAVANIEMI	MERITUULI	1940-05-11	1964-09-24	83	41	41	0	0	0	0	0	0	0	0	0	0,33		1					
753-430-1-46	753-430-1-46	GRANBERG	GRANBERG	1935-09-14	1935-09-14	58	14	14	0	0	0	0	0	0	0	0	0	0,12	0,12	1	1	-0,88	0		
753-430-1-47	753-430-1-47	GRANVIK	GRANVIK	1935-09-14	1935-09-14	67	10	10	0	0	0	0	0	0	0	0	0	0,08	0,08	1	1	-0,92	0		
753-430-1-48	753-430-1-48	ANDVIK	ANDVIK	1935-09-14	1935-09-14	111	13	13	0	0	0	0	0	0	0	0	0	0,11	0,11	1	1	-0,89	0		
753-430-1-50	753-430-1-50	STENKULLA	STENKULLA	1935-09-14	1935-09-14	83	83	83	0	0	0	0	0	0	0	0	0	0,67	0,67	1	1	-0,33	0		
753-430-1-51	753-430-1-51	KUKKULA	KUKKULA	1935-09-14	1935-09-14	95	95	95	0	0	0	0	0	0	0	0	0	0,76	0,76	1	1	-0,24	0		
753-430-15-11	753-430-15-11	SKOGSVÄGEN	SKOGSVÄGEN	1957-05-22	1957-05-22	0	0	0	0	0	0	0	0	0	0	0	0	0,00	0,00	0	0	0,00	0		
753-430-15-13X	753-430-15-29	SÖDERVIK	SÖDERVIK	1957-05-22	2001-01-26	84	51	0	0	0	0	0	0	51	0	0	0	0,21	0,21	1	1	-0,79	0		
753-430-15-2X	753-430-15-33	ALSTRAND	ALSTRAND	1943-04-19	2003-06-11	80	40	40	0	0	0	0	0	0	0	0	0	0,32	0,32	1	1	-0,68	0		
753-430-15-3X	753-430-15-14	ÄPPELVIKEN	STORMUDDEN	1943-04-19	1974-06-04	114	6	6	0	0	0	0	0	0	0	0	0	0,05	0,08	1	2	-1,92	0		
753-430-15-3X	753-430-15-16	ÄPPELVIKEN	ÄPPELVIKEN I	1943-04-19	1975-11-04	20	0	0	0	0	0	0	0	0	0	0	0	0,00		0					
753-430-15-3X	753-430-15-17	ÄPPELVIKEN	ÄPPELVIKEN	1943-04-19	1975-11-04	32	4	4	0	0	0	0	0	0	0	0	0	0,03		1					
753-430-15-4	753-430-15-4	SVALVIK	SVALVIK	1943-04-19	1943-04-19	143	29	29	0	0	0	0	0	0	0	0	0	0,24	0,24	1	1	-0,76	0		
753-430-1-55X	753-430-1-225	PINUS	SKRODDAS	1938-03-07	1990-08-30	106	96	96	0	0	0	0	0	0	0	0	0	0,76	0,76	1	1	-0,24	0		
753-430-15-5X	753-430-15-20	BERGKULLA	LINNEALUND	1943-04-19	1984-09-19	33	25	0	25	0	0	0	0	0	0	0	0	0,17	1,15	1	3	-1,85	0		
753-430-15-5X	753-430-15-21	BERGKULLA	BERGKULLA	1943-04-19	1984-09-19	49	18	0	18	0	0	0	0	0	0	0	0	0,13		1					
753-430-1-56X	753-430-1-155	LINDUDDEN	LINDUDDEN	1938-03-07	1960-10-17	315	97	97	0	0	0	0	0	0	0	0	0	0,77		1					
753-430-1-56X	753-430-1-153	LINDUDDEN	LILLLÄNGEN III	1938-03-07	1960-10-17	38	9	9	0	0	0	0	0	0	0	0	0	0,08		0					
753-430-1-57X	753-430-1-150	PINUS II	PINUS II	1938-03-07	1960-10-17	16	16	16	0	0	0	0	0	0	0	0	0	0,13	0,13	1	1	-0,87	0		
753-430-15-8X	753-430-15-18	NYÅKER	BYVIK III	1943-04-19	1979-05-14	0	0	0	0	0	0	0	0	0	0	0	0	0,00	0,00	0	0	0,00	0		
753-430-1-59X	753-430-1-231	NOTTORP I	SUNHILL	1938-12-12	1993-04-22	154	60	60	0	0	0	0	0	0	0	0	0	0,48	0,64	1	3	-2,36	0		
753-430-1-59X	753-430-1-234	NOTTORP I	GRANBACKA I	1938-12-12	1993-04-22	0	0	0	0	0	0	0	0	0	0	0	0	0,00		0					
753-430-15-9X	753-430-15-25	HASSELBERG	VIKSIDA	1943-04-19	1995-01-02	187	9	0	0	0	0	0	0	9	0	0	0	0,04		1					
753-430-15-9X	753-430-15-26	HASSELBERG	HASSELBERG	1943-04-19	1995-01-02	116	31	0	0	0	0	0	0	31	0	0	0	0,12		1					
753-430-16-0	753-430-16-0	LILLMARUDDEN	LILLMARUDDEN	1943-08-20	1943-08-20	354	41	0	41	0	0	0	0	0	0	0	0	0,29	0,29	1	1	-0,71	0		
753-430-1-60X	753-430-1-151	KASTEVIK	LILLLÄNGEN IV	1938-12-12	1960-10-17	0	0	0	0	0	0	0	0	0	0	0	0	0,00	0,74	0	1	-0,26	0		
753-430-1-60X	753-430-1-180	KASTEVIK	PINUS III	1938-12-12	1969-01-16	0	0	0	0	0	0	0	0	0	0	0	0	0,00		0					
753-430-1-60X	753-430-1-239	KASTEVIK	KASTEVIK	1938-12-12	1993-11-24	93	93	93	0	0	0	0	0	0	0	0	0	0,74		1					
753-430-1-62	753-430-1-62	KIVIRANTA I	KIVIRANTA I	1939-06-02	1939-06-02	22	2	2	0	0	0	0	0	0	0	0	0	0,01	0,01	0	0	0,01	0		
753-430-1-63	753-430-1-63	VIKSIDA	VIKSIDA	1939-06-02	1939-06-02	57	19	19	0	0	0	0	0	0	0	0	0	0,15	0,15	0	1	-0,85	0		
753-430-1-63	753-430-1-255	VIKSIDA	VIKSIDA I	1939-06-02	2007-03-24	0	0	0	0	0	0	0	0	0	0	0	0	0,00		1					kiint.tunnus kaavakartalla 1:41 fastighetens regnr. på plankartan 1:41
753-430-1-64X	753-430-1-169	BJÖRKKLEV	KLEV-VIK II	1939-10-06	1965-03-02	0	0	0	0	0	0	0	0	0	0	0	0	0,00	0,21	0	2	-1,79	0		
753-430-1-64X	753-430-1-168	BJÖRKKLEV	SOLUDDEN II	1939-10-06	1965-03-02	18	13	0	0	0	0	13	0	0	0	0	0	0,07		0					
753-430-1-64X	753-430-1-193	BJÖRKKLEV	SVALBO	1939-10-06	1974-04-29	0	0	0	0	0	0	0	0	0	0	0	0	0,00		1					
753-430-1-64X	753-430-1-194	BJÖRKKLEV	BJÖRKKLEV	1939-10-06	1974-04-29	56	31	0	0	0	0	15	16	0	0	0	0	0,14		1					
753-430-1-66	753-430-1-66	GRANKULLA	GRANKULLA	1940-08-13	1940-08-13	0	0	0	0	0	0	0	0	0	0	0	0	0,00	0,00	1	1	-1,00	0		
753-430-1-68	753-430-1-68	ANDVIK II	ANDVIK II	1942-07-02	1942-07-02	15	15	15	0	0	0	0	0	0	0	0	0	0,12	0,12	0	0	0,12	0		
753-430-1-69	753-430-1-69	HYDDAN	HYDDAN	1942-07-02	1942-07-02	50	50	50	0	0	0	0	0	0	0	0	0	0,40	0,40	1	1	-0,60	0		

Emätilan rek.nro Stomlägenhetens regnr.	Kiinteistön rek.nro Fastighetens regnr.	Emätilan nimi Stomlägenhetens namn	Kiinteistön nimi Fastighetens namn	Emätilan rek.pvm Stomlägen-hetens reg. datum	Kiinteistön rek.pvm Fastighetens reg. datum	Kartarantaviiva mitoitettavilla alueilla yhteensä (m) Sammanlagd kartstrandlinje på områdena som ska dimensioneras (m)	Muunnettu rantaviiva mitoitettavilla alueilla yhteensä (m) Sammanlagd omvandlad strandlinje på områdena som ska dimensioneras (m)	Muunnettu rantaviiva (m), manner, hyvä, 8 rp/km Omvandlad strandlinje (m), fastland, bra, 8 bp/km	Muunnettu rantaviiva (m), manner, keskiverto, 7 rp/km Omvandlad strandlinje (m), fastland, medelmättig, 7 bp/km	Muunnettu rantaviiva (m), manner, huono, 6 rp/km Omvandlad strandlinje (m), fastland, dålig, 6 bp/km	Muunnettu rantaviiva (m), sisäsaaristo, hyvä, 6 rp/km Omvandlad strandlinje (m), inre skärgården, bra, 6 bp/km	Muunnettu rantaviiva (m), sisäsaaristo, keskiverto, 5 rp/km Omvandlad strandlinje (m), inre skärgården, medelmättig, 5 bp/km	Muunnettu rantaviiva (m), sisäsaaristo, huono, 4 rp/km Omvandlad strandlinje (m), inre skärgården, dålig, 4 bp/km	Muunnettu rantaviiva (m), ulkosaaristo, hyvä, 4 rp/km Omvandlad strandlinje (m), yttre skärgården, bra, 4 bp/km	Muunnettu rantaviiva (m), ulkosaaristo, keskiverto, 3 rp/km Omvandlad strandlinje (m), yttre skärgården, medelmättig, 3 bp/km	Muunnettu rantaviiva (m), ulkosaaristo, huono, 2 rp/km Omvandlad strandlinje (m), yttre skärgården, dålig, 2 bp/km	Muunnettu rantaviiva (m), meri, EI uusia rakennuspaikkoja Omvandlad strandlinje (m), hav, INGA nya byggplatser	Laskennallinen rakennusoikeus Kalkylerad byggnadsrätt	Laskennallinen rakennusoikeus/emätila Kalkylerad byggnadsrätt/stomlägenhet	Käytetty rakennusoikeus Nyttjad byggnadsrätt	Käytetty rakennusoikeus/emätila Nyttjad byggnadsrätt/stomlägenhet	Potentiaalinen uusi rakennusoikeus/emätila Potentiell ny byggnadsrätt/stomlägenhet	Potentiaalinen uusi rakennusoikeus/emätila kokonaislukuna Potentiell ny byggnadsrätt/stomlägenhet i heltal	Potentiaalinen uusi rakennusoikeus osoitettuna kiinteistölle Potentiell ny byggnadsrätt anvisad åt fastigheten	Huom. Obs.
753-430-1-70	753-430-1-70	ALSTRAND	ALSTRAND	1942-07-02	1942-07-02	21	21	21	0	0	0	0	0	0	0	0	0	0,17	0,17	0	0	0,17	0		
753-430-1-77	753-430-1-77	DALBO	DALBO	1947-12-31	1947-12-31	106	87	0	0	0	0	87	0	0	0	0	0	0,44	0,44	1	1	-0,56	0		
753-430-1-79	753-430-1-79	MONTEVÄGEN	MONTEVÄGEN	1948-07-13	1948-07-13	8	4	0	4	0	0	0	0	0	0	0	0	0,03	0,03	0	0	0,03	0		
753-430-1-7X	753-430-1-165	SOMMARRO	SOMMARRO	1918-01-07	1963-11-13	0	0	0	0	0	0	0	0	0	0	0	0	0,00	0,02	1	2	-1,98	0		
753-430-1-7X	753-430-1-163	SOMMARRO	BERGLIDEN II	1918-01-07	1963-11-13	0	0	0	0	0	0	0	0	0	0	0	0	0,00		0					
753-430-1-7X	753-430-1-164	SOMMARRO	SOMMARÖ	1918-01-07	1963-11-13	112	4	0	0	0	0	0	4	0	0	0	0	0,02		1					
753-430-1-81	753-430-1-81	SÖDERSVED	SÖDERSVED	1949-12-31	1949-12-31	40	40	40	0	0	0	0	0	0	0	0	0	0,32	0,32	1	1	-0,68	0		
753-430-18-1	753-430-18-1	SUVIRANTA	SUVIRANTA	1943-12-14	1943-12-14	202	78	0	78	0	0	0	0	0	0	0	0	0,54	0,54	1	1	-0,46	0		
753-430-1-83	753-430-1-83	BERGUDD	BERGUDD	1949-12-31	1949-12-31	48	48	48	0	0	0	0	0	0	0	0	0	0,38	0,38	1	1	-0,62	0		
753-430-18-3	753-430-18-3	RANTAMA	RANTAMA	1943-12-14	1943-12-14	114	48	0	0	0	48	0	0	0	0	0	0	0,29	0,29	1	1	-0,71	0		
753-430-1-85	753-430-1-85	STENBACKA	STENBACKA	1950-03-23	1950-03-23	39	39	39	0	0	0	0	0	0	0	0	0	0,31	0,31	1	1	-0,69	0		
753-430-18-5X	753-430-18-12	ULFÄSA	Majbo	1951-07-02	2004-11-02	66	33	0	0	0	0	0	0	33	0	0	0	0,13	0,13	1	1	-0,87	0		
753-430-1-86	753-430-1-86	BLÅKULLA	BLÅKULLA	1950-03-23	1950-03-23	35	35	35	0	0	0	0	0	0	0	0	0	0,28	0,28	1	1	-0,72	0		
753-430-18-7	753-430-18-7	ÅDSTRAND	ÅDSTRAND	1955-07-09	1955-07-09	28	14	0	0	0	0	0	0	14	0	0	0	0,06	0,06	1	1	-0,94	0		
753-430-1-87X	753-430-35-0	SMEDJETORPET 2	SMEDJETORPET	1950-03-23	1995-01-09	0	0	0	0	0	0	0	0	0	0	0	0	0,00	0,00	1	1	-1,00	0		
753-430-18-8X	753-430-18-11	LAXSTRAND	Lillebos	1955-07-09	2004-01-13	64	41	0	0	0	0	0	0	41	0	0	0	0,17	0,17	1	1	-0,83	0		
753-430-18-8X	753-430-18-9	LAXSTRAND	ÅDSTRAND II	1955-07-09	1967-04-10	0	0	0	0	0	0	0	0	0	0	0	0	0,00		0					
753-430-1-89	753-430-1-89	GÖTHAS	GÖTHAS	1950-06-05	1950-06-05	67	61	0	0	0	0	61	0	0	0	0	0	0,30	0,30	1	1	-0,70	0		
753-430-1-90	753-430-1-90	BACKAFALL	BACKAFALL	1950-06-05	1950-06-05	49	37	0	0	0	0	37	0	0	0	0	0	0,19	0,19	1	1	-0,81	0		
753-430-19-1	753-430-19-1	KULTARANTA	KULTARANTA	1952-04-19	1952-04-19	152	74	0	74	0	0	0	0	0	0	0	0	0,52	0,52	1	1	-0,48	0		
753-430-19-10	753-430-19-10	PIRTTINIEMI 2	PIRTTINIEMI 2	1952-04-19	1952-04-19	0	0	0	0	0	0	0	0	0	0	0	0	0,00	0,00	0	0	0,00	0		
753-430-19-11	753-430-19-11	MARJARINNE	MARJARINNE	1952-04-19	1952-04-19	103	57	0	57	0	0	0	0	0	0	0	0	0,40	0,40	1	1	-0,60	0		
753-430-19-12	753-430-19-12	NARULA	NARULA	1952-04-19	1952-04-19	101	58	0	58	0	0	0	0	0	0	0	0	0,41	0,41	1	1	-0,59	0		
753-430-19-13	753-430-19-13	HONKAMÄKI	HONKAMÄKI	1952-04-19	1952-04-19	16	4	0	4	0	0	0	0	0	0	0	0	0,03	0,03	1	1	-0,97	0		
753-430-19-14	753-430-19-14	GRÖNINGE	GRÖNINGE	1952-04-19	1952-04-19	45	11	0	11	0	0	0	0	0	0	0	0	0,08	0,08	1	1	-0,92	0		
753-430-19-15	753-430-19-15	TONTTI N:O 49	TONTTI N:O 49	1952-04-19	1952-04-19	48	12	0	12	0	0	0	0	0	0	0	0	0,08	0,08	1	1	-0,92	0		
753-430-19-18	753-430-19-18	TONTTI N:O 52	TONTTI N:O 52	1952-04-19	1952-04-19	77	31	31	0	0	0	0	0	0	0	0	0	0,25	0,25	1	1	-0,75	0		
753-430-19-19	753-430-19-19	LOUNARINNE	LOUNARINNE	1952-04-19	1952-04-19	62	12	12	0	0	0	0	0	0	0	0	0	0,09	0,09	1	1	-0,91	0		
753-430-1-92	753-430-1-92	SOLBERGA	SOLBERGA	1950-08-02	1950-08-02	37	9	0	0	0	0	0	9	0	0	0	0	0,04	0,04	1	1	-0,96	0		
753-430-19-2	753-430-19-2	PIPPURIRANTA	PIPPURIRANTA	1952-04-19	1952-04-19	38	19	0	19	0	0	0	0	0	0	0	0	0,13	0,13	1	1	-0,87	0		
753-430-19-20	753-430-19-20	MERISOPPI	MERISOPPI	1952-04-19	1952-04-19	32	0	0	0	0	0	0	0	0	0	0	0	0,00	0,00	1	1	-1,00	0		
753-430-19-21	753-430-19-21	RUNEBO	RUNEBO	1952-04-19	1952-04-19	25	0	0	0	0	0	0	0	0	0	0	0	0,00	0,00	1	1	-1,00	0		
753-430-19-22	753-430-19-22	KAARNALA	KAARNALA	1952-04-19	1952-04-19	74	19	19	0	0	0	0	0	0	0	0	0	0,15	0,15	1	1	-0,85	0		
753-430-19-23	753-430-19-23	VUORIKOTI 2	VUORIKOTI 2	1952-04-19	1952-04-19	0	0	0	0	0	0	0	0	0	0	0	0	0,00	0,00	0	0	0,00	0		
753-430-19-24X	753-430-19-47	JUKOLA	JUKOLA	1952-04-19	2003-06-11	95	48	48	0	0	0	0	0	0	0	0	0	0,38	0,71	1	2	-1,29	0		
753-430-19-24X	753-430-19-43	JUKOLA	HAMPUNRINNE	1952-04-19	1990-11-20	82	41	41	0	0	0	0	0	0	0	0	0	0,33		1					
753-430-19-26	753-430-19-26	MÄNTYRINNE	MÄNTYRINNE	1952-04-19	1952-04-19	46	23	23	0	0	0	0	0	0	0	0	0	0,18	0,18	1	1	-0,82	0		
753-430-19-27	753-430-19-27	HUMINA	HUMINA	1952-04-19	1952-04-19	55	19	19	0	0	0	0	0	0	0	0	0	0,15	0,15	1	1	-0,85	0		
753-430-19-28	753-430-19-28	KESÄRANTA 2	KESÄRANTA 2	1952-04-19	1952-04-19	0	0	0	0	0	0	0	0	0	0	0	0	0,00	0,00	0	0	0,00	0		
753-430-19-29	753-430-19-29	TIITULA	TIITULA	1952-04-19	1952-04-19	70	35	35	0	0	0	0	0	0	0	0	0	0,28	0,28	0	0	0,28	0		
753-430-1-93	753-430-1-93	SOLVIK	SOLVIK	1950-08-02	1950-08-02	32	8	0	0	0	0	0	8	0	0	0	0	0,03	0,03	1	1	-0,97	0		
753-430-19-3	753-430-19-3	VASTAMÄKI	VASTAMÄKI	1952-04-19	1952-04-19	71	35	0	35	0	0	0	0	0	0	0	0	0,25	0,25	1	1	-0,75	0		
753-430-19-30	753-430-19-30	ARMIDA	ARMIDA	1952-04-19	1952-04-19	28	14	14	0	0	0	0	0	0	0	0	0	0,11	0,11	0	0	0,11	0		
753-430-19-31	753-430-19-31	KESKIKALLIO	KESKIKALLIO	1952-04-19	1952-04-19	0	0	0	0	0	0	0	0	0	0	0	0	0,00	0,00	1	1	-1,00	0		
753-430-19-32	753-430-19-32	KESÄKALLIO	KESÄKALLIO	1952-04-19	1952-04-19	32	12	0	0	0	12	0	0	0	0	0	0	0,07	0,07	0	0	0,07	0		
753-430-19-33	753-430-19-33	KESÄRINNE	KESÄRINNE	1952-04-19	1952-04-19	40	30	0	0	0	30	0	0	0	0	0	0	0,18	0,18	1	1	-0,82	0		
753-430-19-34	753-430-19-34	MARJARANTA	MARJARANTA	1952-04-19	1952-04-19	52	26	0	0	0	26	0	0	0	0	0	0	0,16	0,16	0	0	0,16	0		
753-430-19-35	753-430-19-35	SAUNARANTA	SAUNARANTA	1952-04-19	1952-04-19	69	38	0	0	0	38	0	0	0	0	0	0	0,23	0,23	1	1	-0,77	0		
753-430-19-36	753-430-19-36	KYLÄNPÄÄ	KYLÄNPÄÄ	1952-04-19	1952-04-19	110	40	0	0	0	40	0	0	0	0	0	0	0,24	0,24	1	1	-0,76	0		

Emätilan rek.nro Stomlägenhetens regnr.	Kiinteistön rek.nro Fastighetens regnr.	Emätilan nimi Stomlägenhetens namn	Kiinteistön nimi Fastighetens namn	Emätilan rek.pvm Stomlägen-hetens reg. datum	Kiinteistön rek.pvm Fastighetens reg. datum	Kartarantaviiva mitoitettavilla alueilla yhteensä (m) Sammanlagd kartstrandlinje på områdena som ska dimensioneras (m)	Muunnettu rantaviiva mitoitettavilla alueilla yhteensä (m) Sammanlagd omvandlad strandlinje på områdena som ska dimensioneras (m)	Muunnettu rantaviiva (m), manner, hyvä, 8 rp/km Omvandlad strandlinje (m), fastland, bra, 8 bp/km	Muunnettu rantaviiva (m), manner, keskiverto, 7 rp/km Omvandlad strandlinje (m), fastland, medelmättig, 7 bp/km	Muunnettu rantaviiva (m), manner, huono, 6 rp/km Omvandlad strandlinje (m), fastland, dålig, 6 bp/km	Muunnettu rantaviiva (m), sisäsaaristo, hyvä, 6 rp/km Omvandlad strandlinje (m), inre skärgården, bra, 6 bp/km	Muunnettu rantaviiva (m), sisäsaaristo, keskiverto, 5 rp/km Omvandlad strandlinje (m), inre skärgården, medelmättig, 5 bp/km	Muunnettu rantaviiva (m), sisäsaaristo, huono, 4 rp/km Omvandlad strandlinje (m), inre skärgården, dålig, 4 bp/km	Muunnettu rantaviiva (m), ulkosaaristo, hyvä, 4 rp/km Omvandlad strandlinje (m), yttre skärgården, bra, 4 bp/km	Muunnettu rantaviiva (m), ulkosaaristo, keskiverto, 3 rp/km Omvandlad strandlinje (m), yttre skärgården, medelmättig, 3 bp/km	Muunnettu rantaviiva (m), ulkosaaristo, huono, 2 rp/km Omvandlad strandlinje (m), yttre skärgården, dålig, 2 bp/km	Muunnettu rantaviiva (m), meri, EI uusia rakennuspaikkoja Omvandlad strandlinje (m), hav, INGA nya byggplatser	Laskennallinen rakennusoikeus Kalkylerad byggnadsrätt	Laskennallinen rakennusoikeus/emätila Kalkylerad byggnadsrätt/stomlägenhet	Käytetty rakennusoikeus Nyttjad byggnadsrätt	Käytetty rakennusoikeus/emätila Nyttjad byggnadsrätt/stomlägenhet	Potentiaalinen uusi rakennusoikeus/emätila Potentiell ny byggnadsrätt/stomlägenhet	Potentiaalinen uusi rakennusoikeus/emätila kokonaislukuna Potentiell ny byggnadsrätt/stomlägenhet i heltal	Potentiaalinen uusi rakennusoikeus osoitettuna kiinteistölle Potentiell ny byggnadsrätt anvisad åt fastigheten	Huom. Obs.
753-430-19-37	753-430-19-37	KLIPPAN	KLIPPAN	1952-04-19	1952-04-19	67	33	0	0	0	0	0	0	33	0	0	0	0,13	0,13	1	1	-0,87	0		
753-430-19-38X	753-430-36-1	MERIKALLIO	MERIKALLIO	1952-04-19	2001-01-26	54	46	0	0	0	0	0	0	46	0	0	0	0,18	0,18	1	1	-0,82	0		
753-430-19-39	753-430-19-39	MARITAS	MARITAS	1952-04-19	1952-04-19	141	36	0	0	0	0	0	36	0	0	0	0	0,14	0,14	1	1	-0,86	0		
753-430-1-94	753-430-1-94	KLEV-VIK	KLEV-VIK	1950-08-02	1950-08-02	54	27	0	0	0	0	0	27	0	0	0	0	0,11	0,11	1	1	-0,89	0		
753-430-19-4	753-430-19-4	KESÄMÖKKI	KESÄMÖKKI	1952-04-19	1952-04-19	56	28	0	28	0	0	0	0	0	0	0	0	0,20	0,20	1	1	-0,80	0		
753-430-19-40X	753-430-19-50	MARTIS	Solberga	1952-04-19	2004-11-05	0	0	0	0	0	0	0	0	0	0	0	0	0,00	0,28	0	0	0,28	0		
753-430-19-40X	753-430-19-44	MARTIS	LILLÅNGEN	1952-04-19	1992-07-31	0	0	0	0	0	0	0	0	0	0	0	0	0,00		0					
753-430-19-40X	753-430-19-45	MARTIS	MARTIS	1952-04-19	1992-07-31	119	40	0	40	0	0	0	0	0	0	0	0	0,28		0					
753-430-19-5	753-430-19-5	PIPPURILA	PIPPURILA	1952-04-19	1952-04-19	101	50	0	50	0	0	0	0	0	0	0	0	0,35	0,35	1	1	-0,65	0		
753-430-1-95X	753-430-1-146	MARUDD	SOMMARÖ II	1950-08-02	1959-10-06	0	0	0	0	0	0	0	0	0	0	0	0	0,00	0,44	0	1	-0,56	0		
753-430-1-95X	753-430-1-145	MARUDD	BERGUDD	1950-08-02	1959-10-06	194	104	0	0	0	0	0	104	0	0	0	0	0,42		1					
753-430-1-95X	753-430-1-147	MARUDD	MARUDD	1950-08-02	1959-10-06	28	7	0	0	0	0	0	7	0	0	0	0	0,03		0					
753-430-19-6	753-430-19-6	LILLVIKEN	LILLVIKEN	1952-04-19	1952-04-19	99	33	33	0	0	0	0	0	0	0	0	0	0,26	0,26	0	0	0,26	0		
753-430-19-7	753-430-19-7	TONTTI N:O 59:A	TONTTI N:O 59:A	1952-04-19	1952-04-19	0	0	0	0	0	0	0	0	0	0	0	0	0,00	0,00	1	1	-1,00	0		
753-430-1-97X	753-430-1-254	BYVIK	Byvik I	1950-08-02	2006-12-22	159	79	0	0	0	79	0	0	0	0	0	0	0,48	0,96	1	1	-0,04	0		
753-430-1-97X	753-430-1-228	BYVIK	BYVIK	1950-08-02	1991-10-02	117	97	0	0	0	0	97	0	0	0	0	0	0,49		0					
753-430-1-98	753-430-1-98	GRANBACKA	GRANBACKA	1951-01-30	1951-01-30	78	27	0	0	0	0	27	0	0	0	0	0	0,14	0,14	1	1	-0,86	0		
753-430-19-8	753-430-19-8	TALLUDDEN	TALLUDDEN	1952-04-19	1952-04-19	119	64	64	0	0	0	0	0	0	0	0	0	0,51	0,51	1	1	-0,49	0		
753-430-19-9	753-430-19-9	SIRKKALA	SIRKKALA	1952-04-19	1952-04-19	58	29	29	0	0	0	0	0	0	0	0	0	0,23	0,23	1	1	-0,77	0		
753-430-1-9X	753-430-1-232	GRANBACKA	NOTTORP	1921-04-02	1993-04-22	99	51	51	0	0	0	0	0	0	0	0	0	0,41	0,81	1	2	-1,19	0		
753-430-1-9X	753-430-1-233	GRANBACKA	GRANBACKA	1921-04-02	1993-04-22	51	51	51	0	0	0	0	0	0	0	0	0	0,41		1					
753-430-20-0	753-430-20-0	MARJARINNE II	MARJARINNE II	1955-07-09	1955-07-09	0	0	0	0	0	0	0	0	0	0	0	0	0,00	0,00	0	0	0,00	0		
753-430-2-118X	753-430-27-1	METSÄ-MARTIS	KESÄMÖKKI I	1958-10-20	1961-04-24	0	0	0	0	0	0	0	0	0	0	0	0	0,00	2,67	0	9	-6,33	0		
753-430-2-118X	753-430-21-1	METSÄ-MARTIS	KERTTULA	1958-10-20	2000-12-16	69	7	7	0	0	0	0	0	0	0	0	0	0,06		1					
753-430-2-118X	753-430-15-27	METSÄ-MARTIS	NYÅKER	1958-10-20	2000-09-29	13	3	0	0	0	0	0	0	3	0	0	0	0,01		1					
753-430-2-118X	753-430-19-48	METSÄ-MARTIS	TAPIOLA	1958-10-20	2003-06-11	48	36	0	36	0	0	0	0	0	0	0	0	0,25		1					
753-430-2-118X	753-430-27-2	METSÄ-MARTIS	HONKAMÄKI I	1958-10-20	1961-04-24	37	6	0	6	0	0	0	0	0	0	0	0	0,04		1					
753-430-2-118X	753-430-32-0	METSÄ-MARTIS	Tuulentupa	1958-10-20	1993-04-15	53	45	0	0	0	0	0	0	45	0	0	0	0,18		1					
753-430-2-118X	753-430-5-130	METSÄ-MARTIS	SJÖVIK	1958-10-20	2003-06-11	24	6	0	0	0	0	0	6	0	0	0	0	0,02		1					
753-430-2-118X	753-430-28-2	METSÄ-MARTIS	NARULA II	1958-10-20	1966-02-28	0	0	0	0	0	0	0	0	0	0	0	0	0,00		0					
753-430-6-27X	753-430-30-23	METSÄ-MARTIS	METSÄ-MARTIS	1958-10-20	2001-01-26	1034	625	33	65	0	7	0	90	60	0	371	0	2,10		3					
753-430-22-1	753-430-22-1	KÄLLVIK	KÄLLVIK	1956-10-03	1956-10-03	0	0	0	0	0	0	0	0	0	0	0	0	0,00	0,00	1	1	-1,00	0		
753-430-22-2	753-430-22-2	PIPPURIRANTA II	PIPPURIRANTA II	1956-10-03	1956-10-03	11	6	0	6	0	0	0	0	0	0	0	0	0,04	0,04	0	0	0,04	0		
753-430-23-1	753-430-23-1	RINKELIRANTA	RINKELIRANTA	1958-10-20	1958-10-20	78	49	49	0	0	0	0	0	0	0	0	0	0,39	0,39	1	1	-0,61	0		
753-430-23-10	753-430-23-10	NYBACKA	NYBACKA	1958-10-20	1958-10-20	0	0	0	0	0	0	0	0	0	0	0	0	0,00	0,00	1	1	-1,00	0		
753-430-23-11	753-430-23-11	HJALMARS	HJALMARS	1958-10-20	1958-10-20	38	6	0	0	0	0	0	0	6	0	0	0	0,02	0,02	1	1	-0,98	0		
753-430-23-13	753-430-23-13	SUNDSTRAND	SUNDSTRAND	1958-10-20	1958-10-20	28	7	0	0	0	0	0	7	0	0	0	0	0,03	0,03	1	1	-0,97	0		
753-430-23-2	753-430-23-2	AUTOVAJA	AUTOVAJA	1958-10-20	1958-10-20	0	0	0	0	0	0	0	0	0	0	0	0	0,00	0,00	0	0	0,00	0		
753-430-23-3	753-430-23-3	ÄPPELVIKEN II	ÄPPELVIKEN II	1958-10-20	1958-10-20	0	0	0	0	0	0	0	0	0	0	0	0	0,00	0,00	1	1	-1,00	0		
753-430-24-1X	753-430-24-44	KALLIORINNE II	KALLIORINNE II	1958-10-20	1991-05-27	47	39	39	0	0	0	0	0	0	0	0	0	0,31	0,31	1	1	-0,69	0		
753-430-23-4	753-430-23-4	SVALVIK II	SVALVIK II	1958-10-20	1958-10-20	0	0	0	0	0	0	0	0	0	0	0	0	0,00	0,00	0	0	0,00	0		
753-430-23-5	753-430-23-5	MJÖLKVIKEN II	MJÖLKVIKEN II	1958-10-20	1958-10-20	0	0	0	0	0	0	0	0	0	0	0	0	0,00	0,00	0	0	0,00	0		
753-430-23-6	753-430-23-6	BERGKULLA II	BERGKULLA II	1958-10-20	1958-10-20	0	0	0	0	0	0	0	0	0	0	0	0	0,00	0,00	1	1	-1,00	0		
753-430-23-8X	753-430-23-15	GRANKULLA II	GRANKULLA II	1958-10-20	1997-12-04	0	0	0	0	0	0	0	0	0	0	0	0	0,00	0,00	1	2	-2,00	0		
753-430-23-8X	753-430-23-14	GRANKULLA II	GRANTORP	1958-10-20	1997-12-04	0	0	0	0	0	0	0	0	0	0	0	0	0,00		1					
753-430-3-13	753-430-3-13	FISKARS II	FISKARS II	1924-09-18	1924-09-18	73	63	0	0	0	0	0	0	0	0	63	0	0,13	0,13	1	1	-0,87	0		
753-430-3-15	753-430-3-15	FISKARS	FISKARS	1925-12-18	1925-12-18	31	1	0	0	0	0	0	0	0	0	1	0	0,00	0,00	1	1	-1,00	0		
753-430-3-19	753-430-3-19	MARJANIEMI	MARJANIEMI	1933-05-17	1933-05-17	138	57	0	0	0	57	0	0	0	0	0	0	0,34	0,34	1	1	-0,66	0		
753-430-3-20	753-430-3-20	KALARANTA	KALARANTA	1933-05-17	1933-05-17	127	90	0	0	0	90	0	0	0	0	0	0	0,54	0,54	1	1	-0,46	0		

Emätilan rek.nro Stomlägenhetens regnr.	Kiinteistön rek.nro Fastighetens regnr.	Emätilan nimi Stomlägenhetens namn	Kiinteistön nimi Fastighetens namn	Emätilan rek.pvm Stomlägen-hetens reg. datum	Kiinteistön rek.pvm Fastighetens reg. datum	Kartarantaviiva mitoitettavilla alueilla yhteensä (m) Sammanlagd kartstrandlinje på områdena som ska dimensioneras (m)	Muunnettu rantaviiva mitoitettavilla alueilla yhteensä (m) Sammanlagd omvandlad strandlinje på områdena som ska dimensioneras (m)	Muunnettu rantaviiva (m), manner, hyvä, 8 rp/km Omvandlad strandlinje (m), fastland, bra, 8 bp/km	Muunnettu rantaviiva (m), manner, keskiverto, 7 rp/km Omvandlad strandlinje (m), fastland, medelmättig, 7 bp/km	Muunnettu rantaviiva (m), manner, huono, 6 rp/km Omvandlad strandlinje (m), fastland, dålig, 6 bp/km	Muunnettu rantaviiva (m), sisäsaaristo, hyvä, 6 rp/km Omvandlad strandlinje (m), inre skärgården, bra, 6 bp/km	Muunnettu rantaviiva (m), sisäsaaristo, keskiverto, 5 rp/km Omvandlad strandlinje (m), inre skärgården, medelmättig, 5 bp/km	Muunnettu rantaviiva (m), sisäsaaristo, huono, 4 rp/km Omvandlad strandlinje (m), inre skärgården, dålig, 4 bp/km	Muunnettu rantaviiva (m), ulkosaaristo, hyvä, 4 rp/km Omvandlad strandlinje (m), yttre skärgården, bra, 4 bp/km	Muunnettu rantaviiva (m), ulkosaaristo, keskiverto, 3 rp/km Omvandlad strandlinje (m), yttre skärgården, medelmättig, 3 bp/km	Muunnettu rantaviiva (m), ulkosaaristo, huono, 2 rp/km Omvandlad strandlinje (m), yttre skärgården, dålig, 2 bp/km	Muunnettu rantaviiva (m), meri, EI uusia rakennuspaikkoja Omvandlad strandlinje (m), hav, INGA nya byggplatser	Laskennallinen rakennusoikeus Kalkylerad byggnadsrätt	Laskennallinen rakennusoikeus/emätila Kalkylerad byggnadsrätt/stomlägenhet	Käytetty rakennusoikeus Nyttjad byggnadsrätt	Käytetty rakennusoikeus/emätila Nyttjad byggnadsrätt/stomlägenhet	Potentiaalinen uusi rakennusoikeus/emätila Potentiell ny byggnadsrätt/stomlägenhet	Potentiaalinen uusi rakennusoikeus/emätila kokonaislukuna Potentiell ny byggnadsrätt/stomlägenhet i heltal	Potentiaalinen uusi rakennusoikeus osoitettuna kiinteistölle Potentiell ny byggnadsrätt anvisad åt fastigheten	Huom. Obs.
753-430-3-21X	753-430-3-39	SUVINIEMI	SUVINIEMI	1933-05-17	1969-04-15	83	21	0	0	0	21	0	0	0	0	0	0	0,12	0,70	1	4	-3,30	0		
753-430-3-21X	753-430-3-37	SUVINIEMI	MERINIEMI	1933-05-17	1969-04-15	283	46	0	0	0	46	0	0	0	0	0	0	0,27		1					
753-430-3-21X	753-430-3-38	SUVINIEMI	RYYTIMAA	1933-05-17	1969-04-15	114	41	0	0	0	41	0	0	0	0	0	0	0,24		1					
753-430-3-21X	753-430-3-36	SUVINIEMI	KESÄRINNE	1933-05-17	1969-04-15	39	10	0	0	0	10	0	0	0	0	0	0	0,06		1					
753-430-3-24	753-430-3-24	BIRACHRI	BIRACHRI	1952-01-14	1952-01-14	236	38	0	0	0	38	0	0	0	0	0	0	0,23	0,23	1	1	-0,77	0		
753-430-3-30	753-430-3-30	MARJANIEMI II	MARJANIEMI II	1956-02-21	1956-02-21	139	32	0	0	0	32	0	0	0	0	0	0	0,19	0,19	1	1	-0,81	0		
753-430-3-32	753-430-3-32	TALLMO	TALLMO	1958-03-11	1958-03-11	75	24	0	0	0	24	0	0	0	0	0	0	0,15	0,15	1	1	-0,85	0		
753-430-3-33X	753-430-3-40	KOIVUNIEMI	BOCKUDDEN	1958-03-11	1974-01-16	243	54	0	0	0	54	0	0	0	0	0	0	0,32	1,16	1	3	-1,84	0		
753-430-3-33X	753-430-3-60	KOIVUNIEMI	KOIVUNIEMI	1958-03-11	2007-04-12					0	94	0	0	0	0	0	0	0,56		1					**kiint.tunnus kaavakartalla 3:41 fastighetens regnr. på plankartan 3:41**
753-430-3-33X	753-430-3-34	KOIVUNIEMI	KESO	1958-03-11	1963-05-06	74	46	0	0	0	46	0	0	0	0	0	0	0,27		1					
753-430-3-5X	753-430-3-57	TAMMISALO	HOLMUDDEN	1908-05-08	1995-10-09	277	63	0	0	0	63	0	0	0	0	0	0	0,38	0,75	1	2	-1,25	0		
753-430-3-5X	753-430-3-58	TAMMISALO	TAMMISALO	1908-05-08	1995-10-09	379	62	0	0	0	62	0	0	0	0	0	0	0,37		1					
753-430-3-9	753-430-3-9	TALLHOLMEN	TALLHOLMEN	1923-10-01	1923-10-01	908	178	0	0	0	85	0	0	94	0	0	0	0,88	0,88	2	2	-1,12	0		
753-430-4-11	753-430-4-11	HAFSTORPET I	HAFSTORPET I	1930-11-17	1930-11-17	60	24	0	0	0	0	0	0	0	0	24	0	0,05	0,05	1	1	-0,95	0		
753-430-4-14X	753-430-4-87	PALMSBACKA I	PALMSBACKA I	1935-08-07	1991-09-13	169	84	0	84	0	0	0	0	0	0	0	0	0,59	0,94	0	1	-0,06	0		
753-430-4-14X	753-430-4-92	PALMSBACKA I	BJÖRKLUNDA	1935-08-07	1998-11-06	102	50	0	50	0	0	0	0	0	0	0	0	0,35		1					
753-430-4-33	753-430-4-33	SPJUTSUND FOLKSKOLA	SPJUTSUND FOLKSKOLA	1952-01-15	1952-01-15	0	0	0	0	0	0	0	0	0	0	0	0	0,00	0,00	1	1	-1,00	0		
753-430-4-17	753-430-4-17	HELGAS	HELGAS	1935-08-08	1935-08-08	374	147	0	147	0	0	0	0	0	0	0	0	1,03	1,03	0	0	1,03	**1**	**1**	
753-430-4-19X	753-430-4-89	SOMMARRO	SOMMARRO	1937-11-12	1993-02-24	81	41	0	0	41	0	0	0	0	0	0	0	0,24	0,24	1	1	-0,76	0		
753-430-4-21	753-430-4-21	MALMUDD	MALMUDD	1938-05-02	1938-05-02	176	102	0	102	0	0	0	0	0	0	0	0	0,71	0,71	1	1	-0,29	0		
753-430-4-22	753-430-4-22	STORSTENSUDD	STORSTENSUDD	1938-05-02	1938-05-02	147	111	0	111	0	0	0	0	0	0	0	0	0,77	0,77	1	1	-0,23	0		
753-430-4-27	753-430-4-27	VIKSTRAND	VIKSTRAND	1947-12-31	1947-12-31	66	37	0	37	0	0	0	0	0	0	0	0	0,26	0,26	1	1	-0,74	0		
753-430-4-28	753-430-4-28	BERGHÄLL	BERGHÄLL	1947-12-31	1947-12-31	66	49	0	49	0	0	0	0	0	0	0	0	0,34	0,34	1	1	-0,66	0		
753-430-4-29	753-430-4-29	KARLVIK	KARLVIK	1948-07-14	1948-07-14	55	51	0	51	0	0	0	0	0	0	0	0	0,35	0,35	1	1	-0,65	0		
753-430-4-31	753-430-4-31	BERGKULLA 2	BERGKULLA 2	1950-05-06	1950-05-06	0	0	0	0	0	0	0	0	0	0	0	0	0,00	0,00	0	0	0,00	0		
753-430-4-32X	753-430-4-54	PALMSBACKA	BISAGÅRDE	1950-05-06	1967-09-04	0	0	0	0	0	0	0	0	0	0	0	0	0,00	0,35	1	2	-1,65	0		
753-430-4-32X	753-430-4-55	PALMSBACKA	PALMSBACKA	1950-05-06	1967-09-04	109	58	0	0	58	0	0	0	0	0	0	0	0,35		1					
753-430-4-34X	753-430-4-56	SMEDS	STADSVIKSSTRAND	1952-01-15	1969-02-28	7	3	0	3	0	0	0	0	0	0	0	0	0,02	1,28	0	1	0,28	0		
753-430-4-34X	753-430-4-82	SMEDS	STENBACKA	1952-01-15	1991-09-13	0	0	0	0	0	0	0	0	0	0	0	0	0,00		0					
753-430-4-34X	753-430-4-57	SMEDS	HÖGBACKA IV	1952-01-15	1969-02-28	8	4	0	4	0	0	0	0	0	0	0	0	0,03		0					
753-430-4-34X	753-430-4-66	SMEDS	STORSTENSUDD I	1952-01-15	1977-01-04	0	0	0	0	0	0	0	0	0	0	0	0	0,00		0					
753-430-4-34X	753-430-4-74	SMEDS	STARSRO	1952-01-15	1981-08-19	159	80	0	80	0	0	0	0	0	0	0	0	0,56		1					
753-430-4-34X	753-430-4-85	SMEDS	SMEDS	1952-01-15	1991-09-13	323	112	0	0	112	0	0	0	0	0	0	0	0,67		0					
753-430-4-36	753-430-4-36	CHRISTINEVIK	CHRISTINEVIK	1953-09-25	1953-09-25	75	25	0	25	0	0	0	0	0	0	0	0	0,18	0,18	1	1	-0,82	0		
753-430-4-37X	753-430-4-76	STEGVIK	FÅGELVIK	1953-09-25	1984-09-19	61	26	0	26	0	0	0	0	0	0	0	0	0,18	0,64	1	3	-2,36	0		
753-430-4-37X	753-430-4-52	STEGVIK	STARSTRAND	1953-09-25	1966-12-31	80	23	0	23	0	0	0	0	0	0	0	0	0,16		1					
753-430-4-37X	753-430-4-97	STEGVIK	Stövelvik	1953-09-25	2003-10-22	15	15	0	15	0	0	0	0	0	0	0	0	0,10		0					
753-430-4-37X	753-430-4-90	STEGVIK	Stegvik	1953-09-25	1995-10-02	33	28	0	28	0	0	0	0	0	0	0	0	0,20		1					
753-430-4-38	753-430-4-38	KORPVIK	KORPVIK	1954-02-13	1954-02-13	45	24	0	0	0	0	0	0	0	0	24	0	0,05	0,05	0	0	0,05	0		
753-430-4-4	753-430-4-4	HEMMINGSNÄS	HEMMINGSNÄS	1917-10-12	1917-10-12	206	97	0	97	0	0	0	0	0	0	0	0	0,68	0,68	1	1	-0,32	0		
753-430-4-40X	753-430-4-46	VIKBACKA	LUGNET	1954-02-13	1960-04-20	77	67	0	67	0	0	0	0	0	0	0	0	0,47	4,04	1	6	-1,96	0		
753-430-4-40X	753-430-4-113	VIKBACKA	STRANDKULLA	1954-02-13	2007-08-21	52	26	0	0	26	0	0	0	0	0	0	0	0,16		0					**kiint.tunnus kaavakartalla 4:108 fastighetens regnr. på plankartan 4:108**

Emätilan rek.nro Stomlägenhetens regnr.	Kiinteistön rek.nro Fastighetens regnr.	Emätilan nimi Stomlägenhetens namn	Kiinteistön nimi Fastighetens namn	Emätilan rek.pvm Stomlägen-hetens reg. datum	Kiinteistön rek.pvm Fastighetens reg. datum	Kartarantaviiva mitoitettavilla alueilla yhteensä (m) Sammanlagd kartstrandlinje på områdena som ska dimensioneras (m)	Muunnettu rantaviiva mitoitettavilla alueilla yhteensä (m) Sammanlagd omvandlad strandlinje på områdena som ska dimensioneras (m)	Muunnettu rantaviiva (m), manner, hyvä, 8 rp/km Omvandlad strandlinje (m), fastland, bra, 8 bp/km	Muunnettu rantaviiva (m), manner, keskiverto, 7 rp/km Omvandlad strandlinje (m), fastland, medelmättig, 7 bp/km	Muunnettu rantaviiva (m), manner, huono, 6 rp/km Omvandlad strandlinje (m), fastland, dålig, 6 bp/km	Muunnettu rantaviiva (m), sisäsaaristo, hyvä, 6 rp/km Omvandlad strandlinje (m), inre skärgården, bra, 6 bp/km	Muunnettu rantaviiva (m), sisäsaaristo, keskiverto, 5 rp/km Omvandlad strandlinje (m), inre skärgården, medelmättig, 5 bp/km	Muunnettu rantaviiva (m), sisäsaaristo, huono, 4 rp/km Omvandlad strandlinje (m), inre skärgården, dålig, 4 bp/km	Muunnettu rantaviiva (m), ulkosaaristo, hyvä, 4 rp/km Omvandlad strandlinje (m), yttre skärgården, bra, 4 bp/km	Muunnettu rantaviiva (m), ulkosaaristo, keskiverto, 3 rp/km Omvandlad strandlinje (m), yttre skärgården, medelmättig, 3 bp/km	Muunnettu rantaviiva (m), ulkosaaristo, huono, 2 rp/km Omvandlad strandlinje (m), yttre skärgården, dålig, 2 bp/km	Muunnettu rantaviiva (m), meri, EI uusia rakennuspaikkoja Omvandlad strandlinje (m), hav, INGA nya byggplatser	Laskennallinen rakennusoikeus Kalkylerad byggnadsrätt	Laskennallinen rakennusoikeus/emätila Kalkylerad byggnadsrätt/stomlägenhet	Käytetty rakennusoikeus Nyttjad byggnadsrätt	Käytetty rakennusoikeus/emätila Nyttjad byggnadsrätt/stomlägenhet	Potentiaalinen uusi rakennusoikeus/emätila Potentiell ny byggnadsrätt/stomlägenhet	Potentiaalinen uusi rakennusoikeus/emätila kokonaislukuna Potentiell ny byggnadsrätt/stomlägenhet i heltal	Potentiaalinen uusi rakennusoikeus osoitettuna kiinteistölle Potentiell ny byggnadsrätt anvisad åt fastigheten	Huom. Obs.
																								kiint.tunnus kaavakartalla 4:108 fastighetens regnr. på plankartan 4:108
753-430-4-40X	753-430-4-114	VIKBACKA	GULLEBO	1954-02-13	2008-30-01	91	32	0	0	32	0	0	0	0	0	0	0	0,19						
753-430-4-40X	753-430-4-59	VIKBACKA	SOLVIK	1954-02-13	1969-04-15	80	60	0	60	0	0	0	0	0	0	0	0	0,42		1				
753-430-4-40X	753-430-4-45	VIKBACKA	TOREBERG	1954-02-13	1960-04-20	74	71	0	71	0	0	0	0	0	0	0	0	0,49		1				
753-430-4-40X	753-430-4-48	VIKBACKA	STRANDVIK	1954-02-13	1961-07-28	87	65	0	65	0	0	0	0	0	0	0	0	0,46		1				
753-430-4-40X	753-430-4-64	VIKBACKA	RAUTAVAARA	1954-02-13	1973-07-23	0	0	0	0	0	0	0	0	0	0	0	0	0,00		0				
753-430-4-40X	753-430-4-109	VIKBACKA	Vikbacka	1954-02-13	2006-07-01	48	24	0	0	24	0	0	0	0	0	0	0	0,15		1				
753-430-4-40X	753-430-4-63	VIKBACKA	BERGHÄLL II	1954-02-13	1973-07-23	7	5	0	5	0	0	0	0	0	0	0	0	0,04		0				
753-430-4-40X	753-430-4-79	VIKBACKA	KUUSIRINNE	1954-02-13	1990-08-13	210	130	0	130	0	0	0	0	0	0	0	0	0,91		0				
753-430-4-40X	753-430-4-72	VIKBACKA	KARINRANTA	1954-02-13	1980-05-20	90	73	0	73	0	0	0	0	0	0	0	0	0,51		1				
753-430-4-40X	753-430-4-107	VIKBACKA	Ångsbacka	1954-02-13	2006-07-01	86	43	0	0	43	0	0	0	0	0	0	0	0,26		0				
753-430-4-41	753-430-4-41	KARINIEMI	KARINIEMI	1954-12-16	1954-12-16	139	84	0	84	0	0	0	0	0	0	0	0	0,59	0,59	1	1	-0,41	0	
753-430-4-42X	753-430-4-50	KOIVURANTA	KOIVURANTA II	1954-12-16	1961-09-16	117	54	0	54	0	0	0	0	0	0	0	0	0,38	0,40	1	1	-0,60	0	
753-430-4-42X	753-430-4-51	KOIVURANTA	KOIVURANTA	1954-12-16	1961-09-16	12	3	0	3	0	0	0	0	0	0	0	0	0,02		0				
753-430-4-43	753-430-4-43	KESÄKUMPU	KESÄKUMPU	1959-03-03	1959-03-03	136	60	0	60	0	0	0	0	0	0	0	0	0,42	0,42	2	2	-1,58	0	
753-430-4-44X	753-430-4-93	STADSUDD	STADSUDD	1959-03-03	1998-11-06	0	0	0	0	0	0	0	0	0	0	0	0	0,00	0,00	0	0	0,00	0	
753-430-4-5	753-430-4-5	LINNÄSUDD	LINNÄSUDD	1921-09-06	1921-09-06	282	119	0	0	119	0	0	0	0	0	0	0	0,71	0,71	2	2	-1,29	0	
753-430-5-1	753-430-5-1	SVARTVIKSUDDEN	SVARTVIKSUDDEN	1912-10-02	1912-10-02	335	202	0	0	0	0	0	0	202	0	0	0	0,81	0,81	1	1	-0,19	0	
753-430-5-10X	753-430-5-132	WASSVIK	Wassvik	1923-12-22	2006-01-18	310	130	0	0	0	0	0	0	130	0	0	0	0,52	0,73	3	5	-4,27	0	
753-430-5-10X	753-430-5-131	WASSVIK	Storuddsviken	1923-12-22	2006-01-18	270	53	0	0	0	0	0	0	53	0	0	0	0,21		2				
753-430-5-14	753-430-5-14	HASSELBACKA	HASSELBACKA	1925-12-14	1925-12-14	167	133	0	133	0	0	0	0	0	0	0	0	0,93	0,93	2	2	-1,07	0	
753-430-5-16X	753-430-5-124	SANDVIKEN	KIVIRANTA	1927-10-14	1995-06-26	47	47	0	0	0	0	0	0	47	0	0	0	0,19	1,20	1	3	-1,80	0	
753-430-5-16X	753-430-5-125	SANDVIKEN	SANDVIKEN	1927-10-14	1995-06-26	337	253	0	0	0	0	0	0	253	0	0	0	1,01		2				
753-430-5-17	753-430-5-17	SANDSTRAND	SANDSTRAND	1927-10-14	1927-10-14	131	111	0	0	0	0	0	0	111	0	0	0	0,44	0,44	1	1	-0,56	0	
753-430-5-19X	753-430-5-96	GRÄSIVIKEN	LASSIS	1927-10-17	1967-12-11	44	22	0	0	0	0	0	0	22	0	0	0	0,09	0,09	1	1	-0,91	0	
753-430-5-19X	753-430-5-97	GRÄSIVIKEN	GRÄSIVIKEN	1927-10-17	1967-12-11	379	148	0	0	0	0	0	0	148	0	0	0	0,59	0,59	2	2	-1,41	0	
753-430-5-21	753-430-5-21	SVARTVIK III	SVARTVIK III	1927-10-17	1927-10-17	0	0	0	0	0	0	0	0	0	0	0	0	0,00	0,00	0	0	0,00	0	
753-430-5-26	753-430-5-26	SVARTVIKSUDDEN /3	SVARTVIKSUDDEN /3	1929-10-12	1929-10-12	34	13	0	0	0	0	0	0	13	0	0	0	0,05	0,05	0	0	0,05	0	
753-430-5-28	753-430-5-28	SOLBERG	SOLBERG	1931-05-11	1931-05-11	138	127	0	0	0	0	0	0	0	0	127	0	0,25	0,25	1	1	-0,75	0	
753-430-5-30	753-430-5-30	TALLBACKA	TALLBACKA	1931-10-22	1931-10-22	66	66	0	0	0	0	0	0	0	0	66	0	0,13	0,13	0	0	0,13	0	
753-430-5-32	753-430-5-32	BERGKULLA	BERGKULLA	1932-07-16	1932-07-16	0	0	0	0	0	0	0	0	0	0	0	0	0,00	0,00	1	1	-1,00	0	
753-430-5-34	753-430-5-34	LINDBACKA	LINDBACKA	1931-12-07	1931-12-07	0	0	0	0	0	0	0	0	0	0	0	0	0,00	0,00	1	1	-1,00	0	
753-430-5-36X	753-430-5-128	BJÖRKNÄS	Björknäs	1935-11-27	2001-04-03	35	16	0	16	0	0	0	0	0	0	0	0	0,11	0,11	1	1	-0,89	0	
753-430-5-40	753-430-5-40	MONTE MASA	MONTE MASA	1945-04-10	1945-04-10	122	61	0	61	0	0	0	0	0	0	0	0	0,43	0,43	1	1	-0,57	0	
753-430-5-42	753-430-5-42	SPJUTTORP	SPJUTTORP	1945-09-28	1945-09-28	46	23	0	23	0	0	0	0	0	0	0	0	0,16	0,16	1	1	-0,84	0	
753-430-5-43	753-430-5-43	HEMTORP	HEMTORP	1945-09-28	1945-09-28	45	22	0	22	0	0	0	0	0	0	0	0	0,16	0,16	1	1	-0,84	0	
753-430-5-45	753-430-5-45	HEMVIK	HEMVIK	1947-03-13	1947-03-13	53	40	0	40	0	0	0	0	0	0	0	0	0,28	0,28	1	1	-0,72	0	
753-430-5-47	753-430-5-47	SOLHYDDA	SOLHYDDA	1950-06-13	1950-06-13	0	0	0	0	0	0	0	0	0	0	0	0	0,00	0,00	1	1	-1,00	0	
753-430-5-4X	753-430-5-98	HEMMIMGSBERG	RITVALA	1917-06-04	1969-04-15	0	0	0	0	0	0	0	0	0	0	0	0	0,00	0,00	1	2	-2,00	0	
753-430-5-4X	753-430-5-99	HEMMIMGSBERG	HEMMINGSBERG	1917-06-04	1969-04-15	0	0	0	0	0	0	0	0	0	0	0	0	0,00		1				
753-430-5-5	753-430-5-5	SVARTVIKSUDDEN II	SVARTVIKSUDDEN II	1918-04-26	1918-04-26	103	45	0	0	0	0	0	0	45	0	0	0	0,18	0,18	1	1	-0,82	0	
753-430-5-50	753-430-5-50	MONTE INKERI	MONTE INKERI	1950-08-04	1950-08-04	36	12	0	12	0	0	0	0	0	0	0	0	0,09	0,09	0	0	0,09	0	
753-430-5-51X	753-430-5-103	MALA	VILLASUND	1950-08-04	1972-10-24	353	102	0	102	0	0	0	0	0	0	0	0	0,72	1,36	1	1	0,36	0	
753-430-5-51X	753-430-5-104	MALA	MALA	1950-08-04	1972-10-24	163	92	0	92	0	0	0	0	0	0	0	0	0,65		0				
753-430-5-53X	753-430-5-114	SOLTORP	MOSABERGET	1951-04-04	1990-01-24	107	27	0	0	0	0	0	27	0	0	0	0	0,11	0,25	1	2	-1,75	0	
753-430-5-53X	753-430-5-115	SOLTORP	SOLTORP	1951-04-04	1990-01-24	105	36	0	0	0	0	0	36	0	0	0	0	0,14		1				
753-430-5-54X	753-430-5-78	KITÖ	SUNNANVIK	1951-04-04	1959-07-01	300	59	0	0	0	0	0	0	0	0	59	0	0,12	0,12	1	1	-0,88	0	

Emätilan rek.nro Stomlägenhetens regnr.	Kiinteistön rek.nro Fastighetens regnr.	Emätilan nimi Stomlägenhetens namn	Kiinteistön nimi Fastighetens namn	Emätilan rek.pvm Stomlägen-hetens reg. datum	Kiinteistön rek.pvm Fastighetens reg. datum	Kartarantaviiva mitoitettavilla alueilla yhteensä (m) Sammanlagd kartstrandlinje på områdena som ska dimensioneras (m)	Muunnettu rantaviiva mitoitettavilla alueilla yhteensä (m) Sammanlagd omvandlad strandlinje på områdena som ska dimensioneras (m)	Muunnettu rantaviiva (m), manner, hyvä, 8 rp/km Omvandlad strandlinje (m), fastland, bra, 8 bp/km	Muunnettu rantaviiva (m), manner, keskiverto, 7 rp/km Omvandlad strandlinje (m), fastland, medelmättig, 7 bp/km	Muunnettu rantaviiva (m), manner, huono, 6 rp/km Omvandlad strandlinje (m), fastland, dålig, 6 bp/km	Muunnettu rantaviiva (m), sisäsaaristo, hyvä, 6 rp/km Omvandlad strandlinje (m), inre skärgården, bra, 6 bp/km	Muunnettu rantaviiva (m), sisäsaaristo, keskiverto, 5 rp/km Omvandlad strandlinje (m), inre skärgården, medelmättig, 5 bp/km	Muunnettu rantaviiva (m), sisäsaaristo, huono, 4 rp/km Omvandlad strandlinje (m), inre skärgården, dålig, 4 bp/km	Muunnettu rantaviiva (m), ulkosaaristo, hyvä, 4 rp/km Omvandlad strandlinje (m), yttre skärgården, bra, 4 bp/km	Muunnettu rantaviiva (m), ulkosaaristo, keskiverto, 3 rp/km Omvandlad strandlinje (m), yttre skärgården, medelmättig, 3 bp/km	Muunnettu rantaviiva (m), ulkosaaristo, huono, 2 rp/km Omvandlad strandlinje (m), yttre skärgården, dålig, 2 bp/km	Muunnettu rantaviiva (m), meri, EI uusia rakennuspaikkoja Omvandlad strandlinje (m), hav, INGA nya byggplatser	Laskennallinen rakennusoikeus Kalkylerad byggnadsrätt	Laskennallinen rakennusoikeus/emätila Kalkylerad byggnadsrätt/stomlägenhet	Käytetty rakennusoikeus Nyttjad byggnadsrätt	Käytetty rakennusoikeus/emätila Nyttjad byggnadsrätt/stomlägenhet	Potentiaalinen uusi rakennusoikeus/emätila Potentiell ny byggnadsrätt/stomlägenhet	Potentiaalinen uusi rakennusoikeus/emätila kokonaislukuna Potentiell ny byggnadsrätt/stomlägenhet i heltal	Potentiaalinen uusi rakennusoikeus osoitettuna kiinteistölle Potentiell ny byggnadsrätt anvisad åt fastigheten	Huom. Obs.
753-430-5-55	753-430-5-55	BERGKULLA 3	BERGKULLA 3	1951-10-09	1951-10-09	0	0	0	0	0	0	0	0	0	0	0	0	0,00	0,00	0	0	0,00	0		
753-430-5-56X	753-430-5-92	KITAS	KATAJAMÄKI	1951-10-09	1966-02-28	0	0	0	0	0	0	0	0	0	0	0	0	0,00	0,21	1	2	-1,79	0		
753-430-5-56X	753-430-5-122	KITAS	ENVIK	1951-10-09	1995-03-11	70	13	0	13	0	0	0	0	0	0	0	0	0,09		1		0,00	0		
753-430-5-56X	753-430-5-123	KITAS	KITAS	1951-10-09	1995-03-11	50	20	0	0	20	0	0	0	0	0	0	0	0,12		0					
753-430-5-59X	753-430-5-109	LINDNÄS	MOSAN	1954-02-13	1975-12-30	0	0	0	0	0	0	0	0	0	0	0	0	0,00	0,01	1	2	-1,99	0		
753-430-5-59X	753-430-5-110	LINDNÄS	LINDNÄS	1954-02-13	1975-12-30	9	2	0	0	0	0	0	2	0	0	0	0	0,01		1		0,00	0		
753-430-5-62	753-430-5-62	SANDSTRAND III	SANDSTRAND III	1954-03-11	1954-03-11	24	24	0	0	0	0	0	0	24	0	0	0	0,10	0,10	0	0	0,10	0		
753-430-5-63X	753-430-5-82	SANDSTRAND II	BERGSTRAND	1954-03-11	1961-01-03	39	39	0	0	0	0	0	0	39	0	0	0	0,16	0,46	1	2	-1,54	0		
753-430-5-63X	753-430-5-83	SANDSTRAND II	SANDSTRAND II	1954-03-11	1961-01-03	76	76	0	0	0	0	0	0	76	0	0	0	0,30		1					
753-430-5-64	753-430-5-64	HEMBERGA	HEMBERGA	1955-07-08	1955-07-08	178	134	0	134	0	0	0	0	0	0	0	0	0,94	0,94	1	1	-0,06	0		
753-430-5-69	753-430-5-69	SOLHYDDA II	SOLHYDDA II	1956-10-01	1956-10-01	0	0	0	0	0	0	0	0	0	0	0	0	0,00	0,00	0	0	0,00	0		
753-430-5-7	753-430-5-7	SVARTVIK	SVARTVIK	1923-11-23	1923-11-23	111	73	0	0	0	0	0	0	73	0	0	0	0,29	0,29	2	2	-1,71	0		
753-430-5-70	753-430-5-70	SOMMARRO	SOMMARRO	1956-10-01	1956-10-01	59	48	0	48	0	0	0	0	0	0	0	0	0,33	0,33	1	1	-0,67	0		
753-430-5-71X	753-430-5-84	SJÖKULLA	STRANDBODEN	1956-10-01	1961-11-21	69	28	0	28	0	0	0	0	0	0	0	0	0,20	2,52	2	7	-4,48	0		
753-430-5-71X	753-430-5-112	SJÖKULLA	BERGKLINT	1956-10-01	1976-02-23	0	0	0	0	0	0	0	0	0	0	0	0	0,00		1					
753-430-5-71X	753-430-5-80	SJÖKULLA	KESÄRINNE	1956-10-01	1960-03-14	80	42	0	42	0	0	0	0	0	0	0	0	0,29		1					
753-430-5-71X	753-430-5-86	SJÖKULLA	KALLIONIEMI	1956-10-01	1961-11-21	224	78	0	45	33	0	0	0	0	0	0	0	0,51		2					
753-430-5-71X	753-430-5-126	SJÖKULLA	LEPOMÄKI	1956-10-01	1996-08-19	48	15	0	15	0	0	0	0	0	0	0	0	0,11		0					
753-430-5-71X	753-430-5-127	SJÖKULLA	KUMMELI	1956-10-01	1996-08-19	79	39	0	39	0	0	0	0	0	0	0	0	0,27		1					
753-430-5-71X	753-430-5-100	SJÖKULLA	BERGKULLA	1956-10-01	1971-09-22	56	49	0	49	0	0	0	0	0	0	0	0	0,34		0					
753-430-5-71X	753-430-5-113	SJÖKULLA	STRANDKULLA	1956-10-01	1976-02-23	297	97	0	3	94	0	0	0	0	0	0	0	0,59		0					
753-430-5-71X	753-430-5-119	SJÖKULLA	SMEDJEBACKEN	1956-10-01	1992-07-31	80	30	0	30	0	0	0	0	0	0	0	0	0,21		0					
753-430-5-72	753-430-5-72	TÅNGVIKEN	TÅNGVIKEN	1956-11-06	1956-11-06	14	6	0	0	0	0	0	6	0	0	0	0	0,02	0,02	1	1	-0,98	0		
753-430-5-73	753-430-5-73	LÖVKULLA	LÖVKULLA	1956-11-06	1956-11-06	25	7	0	0	0	0	0	7	0	0	0	0	0,03	0,03	0	0	0,03	0		
753-430-5-74	753-430-5-74	SIMPSUND	SIMPSUND	1958-03-31	1958-03-31	96	33	0	0	0	0	0	33	0	0	0	0	0,13	0,13	1	1	-0,87	0		
753-430-5-77X	753-430-5-116	BERGNÄS	TALLÄSA	1958-04-23	1991-02-12	23	16	0	0	0	0	0	0	16	0	0	0	0,07	0,35	1	3	-2,65	0		
753-430-5-77X	753-430-5-117	BERGNÄS	BERGNÄS	1958-04-23	1991-02-12	74	72	0	0	0	0	0	0	72	0	0	0	0,29		2					
753-430-5-79X	753-430-5-89	KITÖ	ULLEVI	1959-07-01	1964-08-21	88	43	0	0	0	0	0	0	27	0	16	0	0,14	0,39	1	3	-2,61	0		
753-430-5-79X	753-430-5-90	KITÖ	TÅNGSTRAND	1959-07-01	1964-08-21	15	4	0	0	0	0	0	4	0	0	0	0	0,01		1					
753-430-5-79X	753-430-5-91	KITÖ	KITÖ	1959-07-01	1964-08-21	344	61	0	0	0	0	0	50	5	0	5	0	0,23		1					
753-430-6-27X	753-430-12-9	STORSMEDS KRONOSKOG	BJÖRNUDD	1958-10-20	2003-06-11	210	96	1	95	0	0	0	0	0	0	0	0	0,67	4,96	1	24	-19,04	0		
753-430-6-27X	753-430-15-31	STORSMEDS KRONOSKOG	Kesälaakso	1958-10-20	2001-01-26	0	0	0	0	0	0	0	0	0	0	0	0	0,00		1					
753-430-6-27X	753-430-26-1	STORSMEDS KRONOSKOG	SANDHALSENS LASTAGEPLATS	1958-10-20	1960-01-27	85	26	26	0	0	0	0	0	0	0	0	0	0,21		0					
753-430-6-27X	753-430-30-16	STORSMEDS KRONOSKOG	Koiralaakso	1958-10-20	2000-12-16	0	0	0	0	0	0	0	0	0	0	0	0	0,00		1					
753-430-6-27X	753-430-30-22	STORSMEDS KRONOSKOG	Kala-Ukko	1958-10-20	2001-01-26	37	37	0	0	0	0	0	0	37	0	0	0	0,15		1					
753-430-6-27X	753-430-30-26	STORSMEDS KRONOSKOG	Kalliorinne	1958-10-20	2003-06-11	51	25	0	0	0	25	0	0	0	0	0	0	0,15		1					
753-430-6-27X	753-430-5-129	STORSMEDS KRONOSKOG	BÄCKEBO	1958-10-20	2003-06-11	119	31	0	0	0	0	0	31	0	0	0	0	0,12		1					
753-430-6-27X	753-430-26-2	STORSMEDS KRONOSKOG	LOKKI	1958-10-20	1960-01-27	106	42	42	0	0	0	0	0	0	0	0	0	0,34		1					
753-430-6-27X	753-430-30-6	STORSMEDS KRONOSKOG	Reinola	1958-10-20	1998-10-29	82	21	0	0	0	0	0	21	0	0	0	0	0,08		1					

Emätilan rek.nro Stomlägenhetens regnr.	Kiinteistön rek.nro Fastighetens regnr.	Emätilan nimi Stomlägenhetens namn	Kiinteistön nimi Fastighetens namn	Emätilan rek.pvm Stomlägen-hetens reg. datum	Kiinteistön rek.pvm Fastighetens reg. datum	Kartarantaviiva mitoitettavilla alueilla yhteensä (m) Sammanlagd kartstrandlinje på områdena som ska dimensioneras (m)	Muunnettu rantaviiva mitoitettavilla alueilla yhteensä (m) Sammanlagd omvandlad strandlinje på områdena som ska dimensioneras (m)	Muunnettu rantaviiva (m), manner, hyvä, 8 rp/km Omvandlad strandlinje (m), fastland, bra, 8 bp/km	Muunnettu rantaviiva (m), manner, keskiverto, 7 rp/km Omvandlad strandlinje (m), fastland, medelmättig, 7 bp/km	Muunnettu rantaviiva (m), manner, huono, 6 rp/km Omvandlad strandlinje (m), fastland, dålig, 6 bp/km	Muunnettu rantaviiva (m), sisäsaaristo, hyvä, 6 rp/km Omvandlad strandlinje (m), inre skärgården, bra, 6 bp/km	Muunnettu rantaviiva (m), sisäsaaristo, keskiverto, 5 rp/km Omvandlad strandlinje (m), inre skärgården, medelmättig, 5 bp/km	Muunnettu rantaviiva (m), sisäsaaristo, huono, 4 rp/km Omvandlad strandlinje (m), inre skärgården, dålig, 4 bp/km	Muunnettu rantaviiva (m), ulkosaaristo, hyvä, 4 rp/km Omvandlad strandlinje (m), yttre skärgården, bra, 4 bp/km	Muunnettu rantaviiva (m), ulkosaaristo, keskiverto, 3 rp/km Omvandlad strandlinje (m), yttre skärgården, medelmättig, 3 bp/km	Muunnettu rantaviiva (m), ulkosaaristo, huono, 2 rp/km Omvandlad strandlinje (m), yttre skärgården, dålig, 2 bp/km	Muunnettu rantaviiva (m), meri, EI uusia rakennuspaikkoja Omvandlad strandlinje (m), hav, INGA nya byggplatser	Laskennallinen rakennusoikeus Kalkylerad byggnadsrätt	Laskennallinen rakennusoikeus/emätila Kalkylerad byggnadsrätt/stomlägenhet	Käytetty rakennusoikeus Nyttjad byggnadsrätt	Käytetty rakennusoikeus/emätila Nyttjad byggnadsrätt/stomlägenhet	Potentiaalinen uusi rakennusoikeus/emätila Potentiell ny byggnadsrätt/stomlägenhet	Potentiaalinen uusi rakennusoikeus/emätila kokonaislukuna Potentiell ny byggnadsrätt/stomlägenhet i heltal	Potentiaalinen uusi rakennusoikeus osoitettuna kiinteistölle Potentiell ny byggnadsrätt anvisad åt fastigheten	Huom. Obs.
753-430-6-27X	753-430-30-14	STORSMEDS KRONOSKOG	Sakkela	1958-10-20	2000-12-16	0	0	0	0	0	0	0	0	0	0	0	0	0,00		1					
753-430-6-27X	753-430-30-17	STORSMEDS KRONOSKOG	Koiramäki	1958-10-20	2000-12-16	0	0	0	0	0	0	0	0	0	0	0	0	0,00		1					
753-430-6-27X	753-430-30-21	STORSMEDS KRONOSKOG	Camp RockSand	1958-10-20	2001-01-26	47	47	0	0	0	0	0	0	47	0	0	0	0,19		0					**Osoitettu 1 rakennuspaikka kohtuullisuus-periaatteella Anvisat 1 byggplats på basen av rimlighetsprincipen**
753-430-6-27X	753-430-30-24	STORSMEDS KRONOSKOG	Morsviken II	1958-10-20	2003-06-11	128	31	0	0	0	0	0	0	31	0	0	0	0,12		0					
753-430-6-27X	753-430-878-14	STORSMEDS KRONOSKOG	Sandhalsens bätplats	1958-10-20	2000-12-16	21	12	12	0	0	0	0	0	0	0	0	0	0,09		0					
753-430-6-27X	753-430-7-27	STORSMEDS KRONOSKOG	OLOFSVIK	1958-10-20	2003-06-11	40	20	0	0	0	20	0	0	0	0	0	0	0,12		1					
753-430-6-27X	753-430-15-28	STORSMEDS KRONOSKOG	TRÄSKUDDEN	1958-10-20	2001-01-26	97	14	0	0	0	0	0	0	14	0	0	0	0,06		1					
753-430-6-27X	753-430-30-15	STORSMEDS KRONOSKOG	Tanjala	1958-10-20	2000-12-16	0	0	0	0	0	0	0	0	0	0	0	0	0,00		1					
753-430-6-27X	753-430-30-25	STORSMEDS KRONOSKOG	Strömmen II	1958-10-20	2003-06-11	0	0	0	0	0	0	0	0	0	0	0	0	0,00		0					
753-430-6-27X	753-430-30-27	STORSMEDS KRONOSKOG	Mustikkakallio	1958-10-20	2003-06-11	76	38	0	0	0	38	0	0	0	0	0	0	0,23		1					
753-430-6-27X	753-430-14-10	STORSMEDS KRONOSKOG	MARTINMÄKI	1958-10-20	1999-10-06	137	73	73	0	0	0	0	0	0	0	0	0	0,58		2					
753-430-6-27X	753-430-15-30	STORSMEDS KRONOSKOG	ENDALEN	1958-10-20	2001-01-26	0	0	0	0	0	0	0	0	0	0	0	0	0,00		1					
753-430-6-27X	753-430-19-49	STORSMEDS KRONOSKOG	KALLIORINNE	1958-10-20	2003-06-11	63	44	0	44	0	0	0	0	0	0	0	0	0,30		1					
753-430-6-27X	753-430-23-16	STORSMEDS KRONOSKOG	TALLKULLA	1958-10-20	2000-09-29	15	2	0	0	0	0	0	0	2	0	0	0	0,01		2					
753-430-6-27X	753-430-30-4	STORSMEDS KRONOSKOG	TUMPURI	1958-10-20	1998-01-16	51	13	0	13	0	0	0	0	0	0	0	0	0,09		1					
753-430-6-27X	753-430-30-18	STORSMEDS KRONOSKOG	Heikkilä	1958-10-20	2000-12-16	0	0	0	0	0	0	0	0	0	0	0	0	0,00		1					
753-430-6-27X	753-430-30-28	STORSMEDS KRONOSKOG	Oy Bock- ja Tallholmenin yhteislaituri	1958-10-20	2006-11-10	11	6	6	0	0	0	0	0	0	0	0	0	0,05		0					
753-430-6-27X	753-430-30-19	STORSMEDS KRONOSKOG	Terhola	1958-10-20	2000-12-16	0	0	0	0	0	0	0	0	0	0	0	0	0,00		1					
753-430-6-27X	753-430-30-29	STORSMEDS KRONOSKOG	Svartviken III	1958-10-20	2006-11-10	0	0	0	0	0	0	0	0	0	0	0	0	0,00		0					
753-430-6-27X	753-430-33-0	STORSMEDS KRONOSKOG	KIVIRANTA	1958-10-20	1993-11-22	102	96	96	0	0	0	0	0	0	0	0	0	0,76		1					
753-430-6-27X	753-430-30-30	STORSMEDS KRONOSKOG	Lillsmeds	1958-10-20	2006-11-10	202	84	67	0	0	17	0	0	0	0	0	0	0,64		0					
753-430-7-10X	753-430-7-13	KARLBERG	BYVIK II	1928-10-18	1960-02-22	61	30	0	0	0	30	0	0	0	0	0	0	0,18	0,50	2	3	-2,50	0		
753-430-7-10X	753-430-7-14	KARLBERG	KARLBERG	1928-10-18	1960-02-22	186	80	0	0	0	0	0	0	80	0	0	0	0,32		1					

Emätilan rek.nro Stomlägenhetens regnr.	Kiinteistön rek.nro Fastighetens regnr.	Emätilan nimi Stomlägenhetens namn	Kiinteistön nimi Fastighetens namn	Emätilan rek.pvm Stomlägen-hetens reg. datum	Kiinteistön rek.pvm Fastighetens reg. datum	Kartarantaviiva mitoitettavilla alueilla yhteensä (m) Sammanlagd kartstrandlinje på områdena som ska dimensioneras (m)	Muunnettu rantaviiva mitoitettavilla alueilla yhteensä (m) Sammanlagd omvandlad strandlinje på områdena som ska dimensioneras (m)	Muunnettu rantaviiva (m), manner, hyvä, 8 rp/km Omvandlad strandlinje (m), fastland, bra, 8 bp/km	Muunnettu rantaviiva (m), manner, keskiverto, 7 rp/km Omvandlad strandlinje (m), fastland, medelmättig, 7 bp/km	Muunnettu rantaviiva (m), manner, huono, 6 rp/km Omvandlad strandlinje (m), fastland, dålig, 6 bp/km	Muunnettu rantaviiva (m), sisäsaaristo, hyvä, 6 rp/km Omvandlad strandlinje (m), inre skärgården, bra, 6 bp/km	Muunnettu rantaviiva (m), sisäsaaristo, keskiverto, 5 rp/km Omvandlad strandlinje (m), inre skärgården, medelmättig, 5 bp/km	Muunnettu rantaviiva (m), sisäsaaristo, huono, 4 rp/km Omvandlad strandlinje (m), inre skärgården, dålig, 4 bp/km	Muunnettu rantaviiva (m), ulkosaaristo, hyvä, 4 rp/km Omvandlad strandlinje (m), yttre skärgården, bra, 4 bp/km	Muunnettu rantaviiva (m), ulkosaaristo, keskiverto, 3 rp/km Omvandlad strandlinje (m), yttre skärgården, medelmättig, 3 bp/km	Muunnettu rantaviiva (m), ulkosaaristo, huono, 2 rp/km Omvandlad strandlinje (m), yttre skärgården, dålig, 2 bp/km	Muunnettu rantaviiva (m), meri, EI uusia rakennuspaikkoja Omvandlad strandlinje (m), hav, INGA nya byggplatser	Laskennallinen rakennusoikeus Kalkylerad byggnadsrätt	Laskennallinen rakennusoikeus/emätila Kalkylerad byggnadsrätt/stomlägenhet	Käytetty rakennusoikeus Nyttjad byggnadsrätt	Käytetty rakennusoikeus/emätila Nyttjad byggnadsrätt/stomlägenhet	Potentiaalinen uusi rakennusoikeus/emätila Potentiell ny byggnadsrätt/stomlägenhet	Potentiaalinen uusi rakennusoikeus/emätila kokonaislukuna Potentiell ny byggnadsrätt/stomlägenhet i heltal	Potentiaalinen uusi rakennusoikeus osoitettuna kiinteistölle Potentiell ny byggnadsrätt anvisad åt fastigheten	Huom. Obs.
753-430-7-11	753-430-7-11	VIKÄNDA	VIKÄNDA	1949-09-23	1949-09-23	94	71	0	71	0	0	0	0	0	0	0	0	0,50	0,50	1	1	-0,50	0		
753-430-7-12	753-430-7-12	HEMISVIKEN	HEMISVIKEN	1949-09-23	1949-09-23	320	100	0	100	0	0	0	0	0	0	0	0	0,70	0,70	2	2	-1,30	0		
753-430-7-1X	753-430-7-23	STORVIKEN	CHRISTINEVIK II	1928-10-18	1978-05-25	24	12	0	12	0	0	0	0	0	0	0	0	0,08	0,54	0	1	-0,46	0		
753-430-7-1X	753-430-7-24	STORVIKEN	STORVIKEN	1928-10-18	1978-05-25	129	65	0	65	0	0	0	0	0	0	0	0	0,45		1					
753-430-7-3	753-430-7-3	VIKSIDA	VIKSIDA	1928-10-18	1928-10-18	126	63	0	0	63	0	0	0	0	0	0	0	0,38	0,38	1	1	-0,62	0		
753-430-7-4	753-430-7-4	PEPPARVIK	PEPPARVIK	1928-10-18	1928-10-18	107	31	0	3	28	0	0	0	0	0	0	0	0,19	0,19	1	1	-0,81	0		
753-430-7-5X	753-430-7-21	PEPPARBOTTEN	HAGSTRAND	1928-10-18	1966-05-04	38	10	0	10	0	0	0	0	0	0	0	0	0,07	0,07	1	1	-0,93	0		
753-430-7-6X	753-430-7-18	TALLÄNGEN	RAGNARS	1928-10-18	1962-08-24	15	0	0	0	0	0	0	0	0	0	0	0	0,00	0,29	0	4	-3,71	0		
753-430-7-6X	753-430-7-19	TALLÄNGEN	HEMGÅRD	1928-10-18	1962-08-24	18	9	9	0	0	0	0	0	0	0	0	0	0,07		1					
753-430-7-6X	753-430-7-20	TALLÄNGEN	TALLÄNGEN	1928-10-18	1962-08-24	23	7	7	0	0	0	0	0	0	0	0	0	0,05		1					
753-430-7-6X	753-430-15-32	TALLÄNGEN	GRANKULLA	1928-10-18	2002-11-29	28	14	14	0	0	0	0	0	0	0	0	0	0,11		1					
753-430-7-6X	753-430-7-28	TALLÄNGEN	KARHULA	1928-10-18	2007-04-12	25	6	6	0	0	0	0	0	0	0	0	0	0,05		1					kiint.tunnus kaavakartalla 7:26 fastighetens regnr. på plankartan 7:26
753-430-7-7	753-430-7-7	MJÖLKVIKEN	MJÖLKVIKEN	1928-10-18	1928-10-18	70	18	18	0	0	0	0	0	0	0	0	0	0,14	0,14	1	1	-0,86	0		
753-430-7-8	753-430-7-8	MORSVIKEN	MORSVIKEN	1928-10-18	1928-10-18	179	22	0	0	0	0	0	0	22	0	0	0	0,09	0,09	1	1	-0,91	0		
753-430-7-9X	753-430-7-16	STRÖMVIK	STRÖMVIK	1928-10-18	1960-04-13	70	25	0	0	0	25	0	0	0	0	0	0	0,15	0,15	1	1	-0,85	0		
753-430-8-1X	753-430-8-7	HOUGBERGA	HOUGBERGA	1928-10-18	1959-10-23	0	0	0	0	0	0	0	0	0	0	0	0	0,00	0,00	1	1	-1,00	0		
753-430-8-3X	753-430-8-8	ÅDHOLMEN	NORRUDDEN	1928-10-18	1996-03-25	262	148	0	0	0	0	0	0	148	0	0	0	0,59	2,08	1	4	-1,92	0		
753-430-8-3X	753-430-8-9	ÅDHOLMEN	VÄSTERVIK	1928-10-18	1996-03-25	218	89	0	0	0	0	0	0	89	0	0	0	0,36		1					
753-430-8-3X	753-430-8-10	ÅDHOLMEN	HAVSUDDEN	1928-10-18	1996-03-25	270	132	0	0	0	0	0	0	132	0	0	0	0,53		1					
753-430-8-3X	753-430-8-11	ÅDHOLMEN	ÅDHOLMEN	1928-10-18	1996-03-25	329	152	0	0	0	0	0	0	152	0	0	0	0,61		1					
753-430-9-6	753-430-9-6	VIKSIDA II	VIKSIDA II	1933-04-10	1933-04-10	0	0	0	0	0	0	0	0	0	0	0	0	0,00	0,00	0	0	0,00	0		
753-430-9-7	753-430-9-7	MYRBACKA II	MYRBACKA II	1933-04-10	1933-04-10	0	0	0	0	0	0	0	0	0	0	0	0	0,00	0,00	0	0	0,00	0		
753-430-9-8	753-430-9-8	KIVIRANTA	KIVIRANTA	1933-04-10	1933-04-10	149	53	53	0	0	0	0	0	0	0	0	0	0,43	0,43	1	1	-0,57	0		
753-432-1-10	753-432-1-10	STORA-KORPHOLMEN 2	STORA-KORPHOLMEN 2	1918-06-10	1918-06-10	61	61	0	0	0	0	0	0	0	0	61	0	0,12	0,12	1	1	-0,88	0		
753-432-1-11X	753-432-1-100	KOKKO	KOKKO	1924-09-18	1973-02-21	37	33	0	33	0	0	0	0	0	0	0	0	0,23	0,49	1	2	-1,51	0		
753-432-1-11X	753-432-1-180	KOKKO	LILL-KOKKO	1924-09-18	1995-11-17	84	37	0	37	0	0	0	0	0	0	0	0	0,26		1					
753-432-1-17X	753-432-1-70	THOMASAS	SKOGSTRAND	1929-03-06	1961-02-24	95	26	0	26	0	0	0	0	0	0	0	0	0,18	0,84	1	5	-4,16	0		
753-432-1-17X	753-432-1-72	THOMASAS	SILVERSUND	1929-03-06	1961-02-24	76	21	0	21	0	0	0	0	0	0	0	0	0,15		1					
753-432-1-17X	753-432-1-74	THOMASAS	KUMMELBERG	1929-03-06	1961-02-24	80	20	0	20	0	0	0	0	0	0	0	0	0,14		0					
753-432-1-17X	753-432-1-107	THOMASAS	SEVERT	1929-03-06	1974-03-26	44	11	0	11	0	0	0	0	0	0	0	0	0,08		1					
753-432-1-17X	753-432-1-108	THOMASAS	SIEWERTS-TORP	1929-03-06	1974-03-26	63	16	0	16	0	0	0	0	0	0	0	0	0,11		1					
753-432-1-17X	753-432-1-202	THOMASAS	Zachariasberg	1929-03-06	1999-12-30	96	26	0	26	0	0	0	0	0	0	0	0	0,19		1					
753-432-1-17X	753-432-1-203	THOMASAS	TRÄSKÄNG	1929-03-06	1999-12-30	0	0	0	0	0	0	0	0	0	0	0	0	0,00		0					
753-432-1-17X	753-432-1-212	THOMASAS	Lärkängen	1929-03-06	2006-01-28	0	0	0	0	0	0	0	0	0	0	0	0	0,00		0					
753-432-1-19X	753-432-1-81	TALLBACKA	HOPEAMÄKI	1929-03-06	1966-04-04	114	29	0	29	0	0	0	0	0	0	0	0	0,20	0,41	2	3	-2,59	0		
753-432-1-19X	753-432-1-82	TALLBACKA	TALLHÖJDEN	1929-03-06	1966-04-04	121	30	0	30	0	0	0	0	0	0	0	0	0,21		1					
753-432-1-19X	753-432-1-159	TALLBACKA	TALLBACKA	1929-03-06	1993-11-10	0	0	0	0	0	0	0	0	0	0	0	0	0,00		0					
753-432-1-21X	753-432-1-76	MARIEBERG	SIRKKALA	1929-03-06	1962-05-10	52	26	0	26	0	0	0	0	0	0	0	0	0,18	0,37	1	2	-1,63	0		
753-432-1-21X	753-432-1-66	MARIEBERG	TERI	1929-03-06	1960-04-11	82	27	0	27	0	0	0	0	0	0	0	0	0,19		1					
753-432-1-22X	753-432-1-178	NYGÅRD		1929-03-06	1995-09-19	0	0	0	0	0	0	0	0	0	0	0	0	0,00	0,10	0	4	-3,90	0		
753-432-1-22X	753-432-1-194	NYGÅRD	FORSBERGET	1929-03-06	1997-10-18	0	0	0	0	0	0	0	0	0	0	0	0	0,00		1					
753-432-1-22X	753-432-1-164	NYGÅRD	TUULENPIIRTO	1929-03-06	1994-09-21	47	15	0	15	0	0	0	0	0	0	0	0	0,10		1					
753-432-1-22X	753-432-1-184	NYGÅRD	TURVAKALLIO	1929-03-06	1996-07-31	0	0	0	0	0	0	0	0	0	0	0	0	0,00		1					
753-432-1-22X	753-432-1-209	NYGÅRD	HEMGÅRD	1929-03-06	2001-11-15	0	0	0	0	0	0	0	0	0	0	0	0	0,00		1					
753-432-1-22X	753-432-1-205	NYGÅRD	NYGÅRD	1929-03-06	2000-03-21	0	0	0	0	0	0	0	0	0	0	0	0	0,00		0					
753-432-1-29	753-432-1-29	GÄDDHOLMEN	GÄDDHOLMEN	1938-02-11	1938-02-11	0	0	0	0	0	0	0	0	0	0	0	0	0,00	0,00	1	1	-1,00	0		

Emätilan rek.nro Stomlägenhetens regnr.	Kiinteistön rek.nro Fastighetens regnr.	Emätilan nimi Stomlägenhetens namn	Kiinteistön nimi Fastighetens namn	Emätilan rek.pvm Stomlägen-hetens reg. datum	Kiinteistön rek.pvm Fastighetens reg. datum	Kartarantaviiva mitoitettavilla alueilla yhteensä (m) Sammanlagd kartstrandlinje på områdena som ska dimensioneras (m)	Muunnettu rantaviiva mitoitettavilla alueilla yhteensä (m) Sammanlagd omvandlad strandlinje på områdena som ska dimensioneras (m)	Muunnettu rantaviiva (m), manner, hyvä, 8 rp/km Omvandlad strandlinje (m), fastland, bra, 8 bp/km	Muunnettu rantaviiva (m), manner, keskiverto, 7 rp/km Omvandlad strandlinje (m), fastland, medelmättig, 7 bp/km	Muunnettu rantaviiva (m), manner, huono, 6 rp/km Omvandlad strandlinje (m), fastland, dålig, 6 bp/km	Muunnettu rantaviiva (m), sisäsaaristo, hyvä, 6 rp/km Omvandlad strandlinje (m), inre skärgården, bra, 6 bp/km	Muunnettu rantaviiva (m), sisäsaaristo, keskiverto, 5 rp/km Omvandlad strandlinje (m), inre skärgården, medelmättig, 5 bp/km	Muunnettu rantaviiva (m), sisäsaaristo, huono, 4 rp/km Omvandlad strandlinje (m), inre skärgården, dålig, 4 bp/km	Muunnettu rantaviiva (m), ulkosaaristo, hyvä, 4 rp/km Omvandlad strandlinje (m), yttre skärgården, bra, 4 bp/km	Muunnettu rantaviiva (m), ulkosaaristo, keskiverto, 3 rp/km Omvandlad strandlinje (m), yttre skärgården, medelmättig, 3 bp/km	Muunnettu rantaviiva (m), ulkosaaristo, huono, 2 rp/km Omvandlad strandlinje (m), yttre skärgården, dålig, 2 bp/km	Muunnettu rantaviiva (m), meri, EI uusia rakennuspaikkoja Omvandlad strandlinje (m), hav, INGA nya byggplatser	Laskennallinen rakennusoikeus Kalkylerad byggnadsrätt	Laskennallinen rakennusoikeus/emätila Kalkylerad byggnadsrätt/stomlägenhet	Käytetty rakennusoikeus Nyttjad byggnadsrätt	Käytetty rakennusoikeus/emätila Nyttjad byggnadsrätt/stomlägenhet	Potentiaalinen uusi rakennusoikeus/emätila Potentiell ny byggnadsrätt/stomlägenhet	Potentiaalinen uusi rakennusoikeus/emätila kokonaislukuna Potentiell ny byggnadsrätt/stomlägenhet i heltal	Potentiaalinen uusi rakennusoikeus osoitettuna kiinteistölle Potentiell ny byggnadsrätt anvisad åt fastigheten	Huom. Obs.
753-432-1-3	753-432-1-3	STORA KORPHOLMEN 1	STORA KORPHOLMEN 1	1909-10-18	1909-10-18	50	15	0	0	0	0	0	0	0	0	15	0	0,03	0,03	1	1	-0,97	0		
753-432-1-31X	753-432-1-78	PÅRLUDDEN	KALLIORANTA	1939-01-31	1963-02-21	113	14	0	14	0	0	0	0	0	0	0	0	0,10	0,44	1	2	-1,56	0		
753-432-1-31X	753-432-1-207	PÅRLUDDEN	SEISKARI	1939-01-31	2000-10-19	101	12	0	12	0	0	0	0	0	0	0	0	0,08		0					
753-432-1-31X	753-432-1-139	PÅRLUDDEN	PÅRLUDDEN	1939-01-31	1984-03-07	78	28	0	28	0	0	0	0	0	0	0	0	0,20		1					
753-432-1-31X	753-432-1-208	PÅRLUDDEN	Seiskari I	1939-01-31	2000-10-19	34	8	0	8	0	0	0	0	0	0	0	0	0,06		0					
753-432-1-33	753-432-1-33	ANNELA	ANNELA	1948-12-23	1948-12-23	47	12	0	12	0	0	0	0	0	0	0	0	0,08	0,08	1	1	-0,92	0		
753-432-1-34	753-432-1-34	VAPPULA	VAPPULA	1948-12-23	1948-12-23	48	12	0	12	0	0	0	0	0	0	0	0	0,08	0,08	1	1	-0,92	0		
753-432-1-35	753-432-1-35	KALLIOLAHTI	KALLIOLAHTI	1948-12-23	1948-12-23	27	14	0	14	0	0	0	0	0	0	0	0	0,09	0,09	1	1	-0,91	0		
753-432-1-36	753-432-1-36	SILVERVIK	SILVERVIK	1948-12-23	1948-12-23	31	16	0	16	0	0	0	0	0	0	0	0	0,11	0,11	1	1	-0,89	0		
753-432-1-39X	753-432-1-191	SALPARS	BERGLIDEN	1950-11-04	1997-04-02	224	19	0	19	0	0	0	0	0	0	0	0	0,13	0,64	1	2	-1,36	0		
753-432-1-39X	753-432-1-123	SALPARS	GRANLIDEN	1950-11-04	1976-05-20	96	72	0	72	0	0	0	0	0	0	0	0	0,51		1					
753-432-1-39X	753-432-1-176	SALPARS	TORSKDJUPET	1950-11-04	1995-09-14	0	0	0	0	0	0	0	0	0	0	0	0	0,00		0					
753-432-1-39X	753-432-1-201	SALPARS	SALPARLID	1950-11-04	1999-11-25	0	0	0	0	0	0	0	0	0	0	0	0	0,00		0					
753-432-1-39X	753-432-1-190	SALPARS	BERNHARDS	1950-11-04	1997-04-02	0	0	0	0	0	0	0	0	0	0	0	0	0,00		0					
753-432-1-4	753-432-1-4	LILLA KORPHOLMEN 1	LILLA KORPHOLMEN 1	1909-10-18	1909-10-18	165	26	0	0	0	0	0	0	26	0	0	0	0,10	0,10	0	0	0,10	0		
753-432-1-41X	753-432-1-93	KARILUOTO	JUHANILA	1951-04-04	1969-09-12	74	18	0	18	0	0	0	0	0	0	0	0	0,13	1,09	1	5	-3,91	0		
753-432-1-41X	753-432-1-148	KARILUOTO	GRANLIDEN	1951-04-04	1993-03-24	0	0	0	0	0	0	0	0	0	0	0	0	0,00		0					
753-432-1-41X	753-432-1-118	KARILUOTO	SILVERBACKA	1951-04-04	1975-08-14	87	22	0	22	0	0	0	0	0	0	0	0	0,15		0					
753-432-1-41X	753-432-1-120	KARILUOTO	STENTORP	1951-04-04	1975-08-14	163	60	0	60	0	0	0	0	0	0	0	0	0,42		2					
753-432-1-41X	753-432-1-119	KARILUOTO	SIMONSSTRAND	1951-04-04	1975-08-14	86	22	0	22	0	0	0	0	0	0	0	0	0,15		0					
753-432-1-41X	753-432-1-199	KARILUOTO	KARILUOTO	1951-04-04	1998-11-18	114	34	0	34	0	0	0	0	0	0	0	0	0,24		2					
753-432-1-43	753-432-1-43	BJÖRKHAGA	BJÖRKHAGA	1951-04-04	1951-04-04	0	0	0	0	0	0	0	0	0	0	0	0	0,00	0,00	1	1	-1,00	0		
753-432-1-48X	753-432-1-92	TRÄSKÅKER	TRÄSKÅKER	1951-04-04	1968-11-23	0	0	0	0	0	0	0	0	0	0	0	0	0,00	0,00	1	1	-1,00	0		
753-432-1-6	753-432-1-6	LILLA KORPHOLMEN 2	LILLA KORPHOLMEN 2	1909-10-18	1909-10-18	479	71	0	0	0	0	0	71	0	0	0	0	0,28	0,28	1	1	-0,72	0		
753-432-1-65X	753-432-1-87	FAGERVIK	SKOGTORP	1958-10-21	1968-10-16	0	0	0	0	0	0	0	0	0	0	0	0	0,00	0,30	0	3	-2,70	0		
753-432-1-65X	753-432-1-88	FAGERVIK	LOFTKULLA II	1958-10-21	1968-10-16	93	19	0	19	0	0	0	0	0	0	0	0	0,13		0					
753-432-1-65X	753-432-1-126	FAGERVIK	TRÄSKÅKER	1958-10-21	1977-10-10	0	0	0	0	0	0	0	0	0	0	0	0	0,00		0					
753-432-1-65X	753-432-1-128	FAGERVIK	FARSLOTT	1958-10-21	1977-10-10	0	0	0	0	0	0	0	0	0	0	0	0	0,00		1					
753-432-1-65X	753-432-1-127	FAGERVIK	ENBACKA	1958-10-21	1977-10-10	34	13	0	13	0	0	0	0	0	0	0	0	0,09		1					
753-432-1-65X	753-432-1-129	FAGERVIK	FAGERVIK	1958-10-21	1977-10-10	45	12	0	12	0	0	0	0	0	0	0	0	0,09		1					
753-432-1-7	753-432-1-7	PAVILJONG	PAVILJONG	1918-04-26	1918-04-26	0	0	0	0	0	0	0	0	0	0	0	0	0,00	0,00	0	0	0,00	0		
753-432-1-9	753-432-1-9	SVALBO	SVALBO	1918-06-10	1918-06-10	55	25	0	0	0	0	0	0	0	0	25	0	0,05	0,05	1	1	-0,95	0		
753-432-2-11	753-432-2-11	TAIPAL	TAIPAL	1923-11-19	1923-11-19	0	0	0	0	0	0	0	0	0	0	0	0	0,00	0,00	1	1	-1,00	0		
753-432-2-13	753-432-2-13	PÅRVIK	PÅRVIK	1923-11-27	1923-11-27	119	71	0	71	0	0	0	0	0	0	0	0	0,50	0,50	2	2	-1,50	0		
753-432-2-16X	753-432-2-104	DALAS III	DALAS V	1927-11-21	1973-03-13	178	57	57	0	0	0	0	0	0	0	0	0	0,45	1,06	2	3	-1,94	0		
753-432-2-16X	753-432-2-105	DALAS III	DALAS III+IV	1927-11-21	1973-03-13	219	76	76	0	0	0	0	0	0	0	0	0	0,61		1					
753-432-2-17X	753-432-2-118	RÖNNEBO	BJÖRKDUNGEN	1927-12-07	1983-07-08	0	0	0	0	0	0	0	0	0	0	0	0	0,00	0,00	1	2	-2,00	0		
753-432-2-17X	753-432-2-119	RÖNNEBO	RÖNNEBO	1927-12-07	1983-07-08	0	0	0	0	0	0	0	0	0	0	0	0	0,00		1		0,00	0		
753-432-2-18X	753-432-2-75	GRANMO	DALGÅRD II	1927-12-07	1961-12-16	0	0	0	0	0	0	0	0	0	0	0	0	0,00	0,00	0	1	-1,00	0		
753-432-2-18X	753-432-2-76	GRANMO	RÖNNEBO II	1927-12-07	1961-12-16	0	0	0	0	0	0	0	0	0	0	0	0	0,00		1					
753-432-2-19	753-432-2-19	GRÖNALUND	GRÖNALUND	1927-12-07	1927-12-07	46	29	29	0	0	0	0	0	0	0	0	0	0,23	0,23	1	1	-0,77	0		
753-432-2-20X	753-432-2-136	SUNDBERGS	Sundbergs	1927-12-07	2001-02-20	43	27	27	0	0	0	0	0	0	0	0	0	0,22	0,22	2	2	-1,78	0		
753-432-2-22	753-432-2-22	HUMALIST	HUMALIST	1929-02-18	1929-02-18	0	0	0	0	0	0	0	0	0	0	0	0	0,00	0,00	0	0	0,00	0		
753-432-2-24X	753-432-2-142	STRANDVIK	Strandvik	1932-07-11	2003-03-13	100	51	51	0	0	0	0	0	0	0	0	0	0,41	0,41	1	1	-0,59	0		
753-432-2-28	753-432-2-28	GRÖNALUND II	GRÖNALUND II	1936-07-24	1936-07-24	23	11	11	0	0	0	0	0	0	0	0	0	0,09	0,09	0	0	0,09	0		
753-432-2-29	753-432-2-29	LANDSEND	LANDSEND	1936-07-24	1936-07-24	192	47	47	0	0	0	0	0	0	0	0	0	0,38	0,38	1	1	-0,62	0		
753-432-2-31X	753-432-2-132	PINOLINNA	PINOLINNA	1936-11-03	1992-09-08	64	29	29	0	0	0	0	0	0	0	0	0	0,23	0,23	1	1	-0,77	0		
753-432-2-32	753-432-2-32	ÖRNUDD	ÖRNUDD	1936-11-03	1936-11-03	117	4	0	4	0	0	0	0	0	0	0	0	0,03	0,03	1	1	-0,97	0		
753-432-2-34	753-432-2-34	WÅRVIK	WÅRVIK	1937-03-02	1937-03-02	40	10	10	0	0	0	0	0	0	0	0	0	0,08	0,08	1	1	-0,92	0		

Emätilan rek.nro Stomlägenhetens regnr.	Kiinteistön rek.nro Fastighetens regnr.	Emätilan nimi Stomlägenhetens namn	Kiinteistön nimi Fastighetens namn	Emätilan rek.pvm Stomlägen-hetens reg. datum	Kiinteistön rek.pvm Fastighetens reg. datum	Kartarantaviiva mitoitettavilla alueilla yhteensä (m) Sammanlagd kartstrandlinje på områdena som ska dimensioneras (m)	Muunnettu rantaviiva mitoitettavilla alueilla yhteensä (m) Sammanlagd omvandlad strandlinje på områdena som ska dimensioneras (m)	Muunnettu rantaviiva (m), manner, hyvä, 8 rp/km Omvandlad strandlinje (m), fastland, bra, 8 bp/km	Muunnettu rantaviiva (m), manner, keskiverto, 7 rp/km Omvandlad strandlinje (m), fastland, medelmättig, 7 bp/km	Muunnettu rantaviiva (m), manner, huono, 6 rp/km Omvandlad strandlinje (m), fastland, dålig, 6 bp/km	Muunnettu rantaviiva (m), sisäsaaristo, hyvä, 6 rp/km Omvandlad strandlinje (m), inre skärgården, bra, 6 bp/km	Muunnettu rantaviiva (m), sisäsaaristo, keskiverto, 5 rp/km Omvandlad strandlinje (m), inre skärgården, medelmättig, 5 bp/km	Muunnettu rantaviiva (m), sisäsaaristo, huono, 4 rp/km Omvandlad strandlinje (m), inre skärgården, dålig, 4 bp/km	Muunnettu rantaviiva (m), ulkosaaristo, hyvä, 4 rp/km Omvandlad strandlinje (m), yttre skärgården, bra, 4 bp/km	Muunnettu rantaviiva (m), ulkosaaristo, keskiverto, 3 rp/km Omvandlad strandlinje (m), yttre skärgården, medelmättig, 3 bp/km	Muunnettu rantaviiva (m), ulkosaaristo, huono, 2 rp/km Omvandlad strandlinje (m), yttre skärgården, dålig, 2 bp/km	Muunnettu rantaviiva (m), meri, EI uusia rakennuspaikkoja Omvandlad strandlinje (m), hav, INGA nya byggplatser	Laskennallinen rakennusoikeus Kalkylerad byggnadsrätt	Laskennallinen rakennusoikeus/emätila Kalkylerad byggnadsrätt/stomlägenhet	Käytetty rakennusoikeus Nyttjad byggnadsrätt	Käytetty rakennusoikeus/emätila Nyttjad byggnadsrätt/stomlägenhet	Potentiaalinen uusi rakennusoikeus/emätila Potentiell ny byggnadsrätt/stomlägenhet	Potentiaalinen uusi rakennusoikeus/emätila kokonaislukuna Potentiell ny byggnadsrätt/stomlägenhet i heltal	Potentiaalinen uusi rakennusoikeus osoitettuna kiinteistölle Potentiell ny byggnadsrätt anvisad åt fastigheten	Huom. Obs.
753-432-2-36	753-432-2-36	LINNANPIHA	LINNANPIHA	1943-08-18	1943-08-18	56	14	14	0	0	0	0	0	0	0	0	0	0,11	0,11	1	1	-0,89	0		
753-432-2-37	753-432-2-37	SOLHÄLL	SOLHÄLL	1943-08-18	1943-08-18	46	23	23	0	0	0	0	0	0	0	0	0	0,18	0,18	1	1	-0,82	0		
753-432-2-39	753-432-2-39	SOMMARBO	SOMMARBO	1949-03-31	1949-03-31	99	64	64	0	0	0	0	0	0	0	0	0	0,51	0,51	1	1	-0,49	0		
753-432-2-4	753-432-2-4	STORA KORPHOLMEN 3	STORA KORPHOLMEN 3	1909-10-18	1909-10-18	26	2	0	0	0	0	0	0	0	0	2	0	0,00	0,00	1	1	-1,00	0		
753-432-2-40	753-432-2-40	GRÖNALUND III	GRÖNALUND III	1949-03-31	1949-03-31	23	12	12	0	0	0	0	0	0	0	0	0	0,09	0,09	1	1	-0,91	0		
753-432-2-41X	753-432-2-85	DALGÅRD	DALGÅRD	1949-03-31	1965-04-14	121	75	75	0	0	0	0	0	0	0	0	0	0,60	0,60	1	1	-0,40	0		
753-432-2-42	753-432-2-42	VASSTRAND	VASSTRAND	1950-03-29	1950-03-29	58	29	29	0	0	0	0	0	0	0	0	0	0,23	0,23	1	1	-0,77	0		
753-432-2-44	753-432-2-44	KESÄRANTA	KESÄRANTA	1950-03-29	1950-03-29	66	42	42	0	0	0	0	0	0	0	0	0	0,34	0,34	1	1	-0,66	0		
753-432-2-45	753-432-2-45	KIVIHARJU	KIVIHARJU	1950-03-29	1950-03-29	92	43	43	0	0	0	0	0	0	0	0	0	0,35	0,35	1	1	-0,65	0		
753-432-2-46	753-432-2-46	FRIDEBO	FRIDEBO	1950-03-29	1950-03-29	0	0	0	0	0	0	0	0	0	0	0	0	0,00	0,00	1	1	-1,00	0		
753-432-2-48	753-432-2-48	CASSIS	CASSIS	1952-05-13	1952-05-13	0	0	0	0	0	0	0	0	0	0	0	0	0,00	0,00	1	1	-1,00	0		
753-432-2-49	753-432-2-49	GETHOLMEN	GETHOLMEN	1952-05-13	1952-05-13	0	0	0	0	0	0	0	0	0	0	0	0	0,00	0,00	1	1	-1,00	0		
753-432-2-51X	753-432-2-124	GEABO	GEABO	1953-11-25	1989-11-30	87	3	3	0	0	0	0	0	0	0	0	0	0,03	0,03	1	1	-0,97	0		
753-432-2-53	753-432-2-53	VIKEN	VIKEN	1955-07-09	1955-07-09	97	26	0	26	0	0	0	0	0	0	0	0	0,18	0,18	1	1	-0,82	0		
753-432-2-54	753-432-2-54	JOHANSTORP	JOHANSTORP	1955-07-09	1955-07-09	295	30	0	30	0	0	0	0	0	0	0	0	0,21	0,21	1	1	-0,79	0		
753-432-2-55	753-432-2-55	LÅNGÅSEN	LÅNGÅSEN	1955-07-09	1955-07-09	0	0	0	0	0	0	0	0	0	0	0	0	0,00	0,00	0	0	0,00	0		
753-432-2-56X	753-432-2-72	RONAS	SOMMARUDDE	1955-07-09	1961-07-07	144	35	0	35	0	0	0	0	0	0	0	0	0,25	3,81	1	21	-17,19	0		
753-432-2-56X	753-432-2-92	RONAS	AURINKORANTA	1955-07-09	1969-11-21	194	28	28	0	0	0	0	0	0	0	0	0	0,23		1					
753-432-2-56X	753-432-2-93	RONAS	SUMPPU	1955-07-09	1969-11-21	83	44	0	0	44	0	0	0	0	0	0	0	0,27		1					
753-432-2-56X	753-432-2-94	RONAS	LUGNET	1955-07-09	1969-11-21	158	48	0	38	10	0	0	0	0	0	0	0	0,33		1					
753-432-2-56X	753-432-2-98	RONAS	KUMPURA	1955-07-09	1970-02-02	47	12	0	12	0	0	0	0	0	0	0	0	0,08		1					
753-432-2-56X	753-432-2-114	RONAS	VASSTRAND I	1955-07-09	1980-05-22	0	0	0	0	0	0	0	0	0	0	0	0	0,00		0					
753-432-2-56X	753-432-2-116	RONAS	BRODIS	1955-07-09	1981-09-30	0	0	0	0	0	0	0	0	0	0	0	0	0,00		1					
753-432-2-56X	753-432-2-96	RONAS	LÅNGÅSEN II	1955-07-09	1969-11-21	0	0	0	0	0	0	0	0	0	0	0	0	0,00		1					
753-432-2-56X	753-432-2-107	RONAS	KÖNIGSSTRAND	1955-07-09	1973-11-14	100	75	0	75	0	0	0	0	0	0	0	0	0,52		1					
753-432-2-56X	753-432-2-108	RONAS	LÖNNBACKA	1955-07-09	1974-03-26	0	0	0	0	0	0	0	0	0	0	0	0	0,00		1					
753-432-2-56X	753-432-2-111	RONAS	STRANDSKOG	1955-07-09	1977-05-20	27	16	16	0	0	0	0	0	0	0	0	0	0,12		2					
753-432-2-56X	753-432-2-112	RONAS	PÄRVIK I	1955-07-09	1978-02-16	76	38	0	38	0	0	0	0	0	0	0	0	0,27		0					
753-432-2-56X	753-432-2-121	RONAS	MAJUDDEN	1955-07-09	1988-12-21	101	16	0	16	0	0	0	0	0	0	0	0	0,11		1					
753-432-2-56X	753-432-2-100	RONAS	SOLVIK	1955-07-09	1971-10-25	73	21	8	13	0	0	0	0	0	0	0	0	0,15		2					
753-432-2-56X	753-432-2-126	RONAS	SOLKULLA	1955-07-09	1991-10-15	0	0	0	0	0	0	0	0	0	0	0	0	0,00		1					
753-432-2-56X	753-432-2-127	RONAS	KÖNIGSBERG	1955-07-09	1991-10-15	0	0	0	0	0	0	0	0	0	0	0	0	0,00		1					
753-432-2-56X	753-432-2-95	RONAS	VIIKINKIKALLIO	1955-07-09	1969-11-21	116	59	0	59	0	0	0	0	0	0	0	0	0,41		1					
753-432-2-56X	753-432-2-120	RONAS	AURINKORANTA I	1955-07-09	1988-12-21	0	0	0	0	0	0	0	0	0	0	0	0	0,00		0					
753-432-2-56X	753-432-2-130	RONAS	KÖNIGSUDD	1955-07-09	1992-04-06	107	70	0	70	0	0	0	0	0	0	0	0	0,49		1					
753-432-2-56X	753-432-2-133	RONAS	PINOLINNA II	1955-07-09	1992-09-08	0	0	0	0	0	0	0	0	0	0	0	0	0,00		0					
753-432-2-56X	753-432-2-131	RONAS	RONAS	1955-07-09	1992-04-06	399	96	0	0	96	0	0	0	0	0	0	0	0,58		3					
753-432-2-57	753-432-2-57	FURUVIK	FURUVIK	1956-05-02	1956-05-02	58	22	22	0	0	0	0	0	0	0	0	0	0,18	0,18	1	1	-0,82	0		
753-432-2-58X	753-432-2-69	FALLET	VILLA SOLVIK	1956-05-02	1959-09-19	46	12	12	0	0	0	0	0	0	0	0	0	0,09	0,19	1	6	-5,81	0		
753-432-2-58X	753-432-2-70	FALLET	STENKULLA	1956-05-02	1959-09-19	0	0	0	0	0	0	0	0	0	0	0	0	0,00		1					
753-432-2-58X	753-432-2-78	FALLET	RITAS	1956-05-02	1962-02-17	0	0	0	0	0	0	0	0	0	0	0	0	0,00		2					
753-432-2-58X	753-432-2-86	FALLET	TALLSTRAND	1956-05-02	1966-02-28	57	12	12	0	0	0	0	0	0	0	0	0	0,10		1					
753-432-2-58X	753-432-2-87	FALLET	FALLET	1956-05-02	1966-02-28	0	0	0	0	0	0	0	0	0	0	0	0	0,00		0					
753-432-2-58X	753-432-2-138	FALLET	Marielund	1956-05-02	2003-03-28	0	0	0	0	0	0	0	0	0	0	0	0	0,00		1					
753-432-2-59	753-432-2-59	KILEN	KILEN	1956-10-01	1956-10-01	0	0	0	0	0	0	0	0	0	0	0	0	0,00	0,00	0	0	0,00	0		
753-432-2-60	753-432-2-60	HARALDS VATTENOMRÅDE II	HARALDS VATTENOMRÅDE II	1956-10-01	1956-10-01	0	0	0	0	0	0	0	0	0	0	0	0	0,00	0,00	0	0	0,00	0		
753-432-2-61	753-432-2-61	IVARSBACKA VATTENOMRÅDE	IVARSBACKA VATTENOMRÅDE	1956-10-01	1956-10-01	0	0	0	0	0	0	0	0	0	0	0	0	0,00	0,00	0	0	0,00	0		

Emätilan rek.nro Stomlägenhetens regnr.	Kiinteistön rek.nro Fastighetens regnr.	Emätilan nimi Stomlägenhetens namn	Kiinteistön nimi Fastighetens namn	Emätilan rek.pvm Stomlägen-hetens reg. datum	Kiinteistön rek.pvm Fastighetens reg. datum	Kartarantaviiva mitoitettavilla alueilla yhteensä (m) Sammanlagd kartstrandlinje på områdena som ska dimensioneras (m)	Muunnettu rantaviiva mitoitettavilla alueilla yhteensä (m) Sammanlagd omvandlad strandlinje på områdena som ska dimensioneras (m)	Muunnettu rantaviiva (m), manner, hyvä, 8 rp/km Omvandlad strandlinje (m), fastland, bra, 8 bp/km	Muunnettu rantaviiva (m), manner, keskiverto, 7 rp/km Omvandlad strandlinje (m), fastland, medelmättig, 7 bp/km	Muunnettu rantaviiva (m), manner, huono, 6 rp/km Omvandlad strandlinje (m), fastland, dålig, 6 bp/km	Muunnettu rantaviiva (m), sisäsaaristo, hyvä, 6 rp/km Omvandlad strandlinje (m), inre skärgården, bra, 6 bp/km	Muunnettu rantaviiva (m), sisäsaaristo, keskiverto, 5 rp/km Omvandlad strandlinje (m), inre skärgården, medelmättig, 5 bp/km	Muunnettu rantaviiva (m), sisäsaaristo, huono, 4 rp/km Omvandlad strandlinje (m), inre skärgården, dålig, 4 bp/km	Muunnettu rantaviiva (m), ulkosaaristo, hyvä, 4 rp/km Omvandlad strandlinje (m), yttre skärgården, bra, 4 bp/km	Muunnettu rantaviiva (m), ulkosaaristo, keskiverto, 3 rp/km Omvandlad strandlinje (m), yttre skärgården, medelmättig, 3 bp/km	Muunnettu rantaviiva (m), ulkosaaristo, huono, 2 rp/km Omvandlad strandlinje (m), yttre skärgården, dålig, 2 bp/km	Muunnettu rantaviiva (m), meri, EI uusia rakennuspaikkoja Omvandlad strandlinje (m), hav, INGA nya byggplatser	Laskennallinen rakennusoikeus Kalkylerad byggnadsrätt	Laskennallinen rakennusoikeus/emätila Kalkylerad byggnadsrätt/stomlägenhet	Käytetty rakennusoikeus Nyttjad byggnadsrätt	Käytetty rakennusoikeus/emätila Nyttjad byggnadsrätt/stomlägenhet	Potentiaalinen uusi rakennusoikeus/emätila Potentiell ny byggnadsrätt/stomlägenhet	Potentiaalinen uusi rakennusoikeus/emätila kokonaislukuna Potentiell ny byggnadsrätt/stomlägenhet i heltal	Potentiaalinen uusi rakennusoikeus osoitettuna kiinteistölle Potentiell ny byggnadsrätt anvisad åt fastigheten	Huom. Obs.
753-432-2-62	753-432-2-62	LÖVHYDDANS VATTENOMRÅDE	LÖVHYDDANS VATTENOMRÅDE	1956-10-01	1956-10-01	0	0	0	0	0	0	0	0	0	0	0	0	0,00	0,00	0	0	0,00	0		
753-432-2-63	753-432-2-63	MARLEBO VATTENOMRÅDE	MARLEBO VATTENOMRÅDE	1956-10-01	1956-10-01	0	0	0	0	0	0	0	0	0	0	0	0	0,00	0,00	0	0	0,00	0		
753-432-2-64	753-432-2-64	VASSVIKENS VATTENOMRÅDE	VASSVIKENS VATTENOMRÅDE	1956-10-01	1956-10-01	0	0	0	0	0	0	0	0	0	0	0	0	0,00	0,00	0	0	0,00	0		
753-432-2-65	753-432-2-65	BOTTNET	BOTTNET	1956-10-01	1956-10-01	0	0	0	0	0	0	0	0	0	0	0	0	0,00	0,00	0	0	0,00	0		
753-432-2-66	753-432-2-66	KASSIBACKA VATTENOMRÅDE	KASSIBACKA VATTENOMRÅDE	1956-10-01	1956-10-01	0	0	0	0	0	0	0	0	0	0	0	0	0,00	0,00	0	0	0,00	0		
753-432-2-67	753-432-2-67	SOLVIK VATTENOMRÅDE	SOLVIK VATTENOMRÅDE	1956-10-01	1956-10-01	0	0	0	0	0	0	0	0	0	0	0	0	0,00	0,00	0	0	0,00	0		
753-432-2-68X	753-432-2-134	MATTAS	HUMLEGÅRDSKYAN	1956-10-01	1996-06-20	0	0	0	0	0	0	0	0	0	0	0	0	0,00	2,01	1	1	1,01	1		
753-432-2-68X	753-432-2-135	MATTAS	MATTAS	1956-10-01	1996-06-20	610	336	0	0	336	0	0	0	0	0	0	0	2,01		0		0,00	0	1	
753-432-2-7	753-432-2-7	ÄLVIKEN 1	ÄLVIKEN 1	1918-06-10	1918-06-10	45	11	0	0	0	0	0	0	0	0	11	0	0,02	0,02	0	0	0,02	0		
753-432-2-8	753-432-2-8	STORA-KORPHOLMEN 4	STORA-KORPHOLMEN 4	1918-06-10	1918-06-10	0	0	0	0	0	0	0	0	0	0	0	0	0,00	0,00	0	0	0,00	0		
753-432-3-103	753-432-3-103	KAJHÄLL 2	KAJHÄLL 2	1950-04-04	1950-04-04	22	11	0	11	0	0	0	0	0	0	0	0	0,08	0,08	0	0	0,08	0		
753-432-3-104X	753-432-4-0	PÄIVÄLAHTI	PÄIVÄLAHTI	1950-04-04	1968-10-02	144	117	0	117	0	0	0	0	0	0	0	0	0,82	0,82	2	2	-1,18	0		
753-432-3-109X	753-432-3-213	KÄLLVIK	KÄLLVIK	1950-08-05	1969-06-27	91	23	23	0	0	0	0	0	0	0	0	0	0,18	0,18	2	2	-1,82	0		
753-432-3-113	753-432-3-113	SODERBACKA	SODERBACKA	1951-12-12	1951-12-12	40	31	31	0	0	0	0	0	0	0	0	0	0,25	0,25	1	1	-0,75	0		
753-432-3-114	753-432-3-114	RÖNNKULLA	RÖNNKULLA	1951-12-12	1951-12-12	51	21	21	0	0	0	0	0	0	0	0	0	0,16	0,16	1	1	-0,84	0		
753-432-3-115	753-432-3-115	BACKOMBERGA	BACKOMBERGA	1952-01-15	1952-01-15	24	15	0	15	0	0	0	0	0	0	0	0	0,10	0,10	0	0	0,10	0		
753-432-3-118X	753-432-3-188	SILVERUDDEN I	SILVERUDDEN I	1952-01-15	1963-09-23	23	23	0	23	0	0	0	0	0	0	0	0	0,16	0,16	0	0	0,16	0		
753-432-3-120X	753-432-3-231	SVALLBO	KÅTAVIKEN	1952-07-05	1976-02-13	58	29	29	0	0	0	0	0	0	0	0	0	0,23	0,43	1	2	-1,57	0		
753-432-3-120?	753-432-3-232	SVALLBO	SVALLBO	1952-07-05	1976-02-13	50	25	25	0	0	0	0	0	0	0	0	0	0,20		1			0		
753-432-3-121	753-432-3-121	BERGUDD	BERGUDD	1952-07-05	1952-07-05	55	14	14	0	0	0	0	0	0	0	0	0	0,11	0,11	1	1	-0,89	0		
753-432-3-122	753-432-3-122	ROSVIK	ROSVIK	1952-07-05	1952-07-05	63	8	8	0	0	0	0	0	0	0	0	0	0,06	0,06	1	1	-0,94	0		
753-432-3-124	753-432-3-124	VÄSTANBLICK	VÄSTANBLICK	1952-07-05	1952-07-05	0	0	0	0	0	0	0	0	0	0	0	0	0,00	0,00	1	1	-1,00	0		
753-432-3-125	753-432-3-125	SOLBO	SOLBO	1952-07-07	1952-07-07	0	0	0	0	0	0	0	0	0	0	0	0	0,00	0,00	1	1	-1,00	0		
753-432-3-127X	753-432-3-208	BERGDAL	BERGDAL	1952-07-07	1968-08-15	0	0	0	0	0	0	0	0	0	0	0	0	0,00	0,00	1	1	-1,00	0		
753-432-3-131	753-432-3-131	SANDBACKA	SANDBACKA	1952-07-07	1952-07-07	0	0	0	0	0	0	0	0	0	0	0	0	0,00	0,00	1	1	-1,00	0		
753-432-3-132	753-432-3-132	KLIPPAN I	KLIPPAN I	1952-09-15	1952-09-15	0	0	0	0	0	0	0	0	0	0	0	0	0,00	0,00	0	0	0,00	0		
753-432-3-133	753-432-3-133	BJÖRNIDET	BJÖRNIDET	1952-09-15	1952-09-15	72	36	36	0	0	0	0	0	0	0	0	0	0,29	0,29	1	1	-0,71	0		
753-432-3-130	753-432-3-130	GRANBACKA	GRANBACKA	1952-07-07	1952-07-07	0	0	0	0	0	0	0	0	0	0	0	0	0,00	0,00	1	1	-1,00	0		
753-432-3-135	753-432-3-135	KLIPPAN	KLIPPAN	1952-09-15	1952-09-15	41	21	21	0	0	0	0	0	0	0	0	0	0,17	0,17	1	1	-0,83	0		
753-432-3-136	753-432-3-136	LÖVHYDDAN	LÖVHYDDAN	1952-12-23	1952-12-23	252	57	57	0	0	0	0	0	0	0	0	0	0,46	0,46	1	1	-0,54	0		
753-432-3-138X	753-432-3-258	BERGUDD 2	BRANDTEBO	1952-12-23	1990-04-30	73	39	39	0	0	0	0	0	0	0	0	0	0,31	0,31	0	0	0,31	0		
753-432-3-14	753-432-3-14	VASSA I	VASSA I	1910-07-26	1910-07-26	0	0	0	0	0	0	0	0	0	0	0	0	0,00	0,00	0	0	0,00	0		
753-432-3-140X	753-432-3-282	MAJVIKEN II	Majviken	1953-02-12	2006-08-31	79	39	39	0	0	0	0	0	0	0	0	0	0,32	0,32	1	1	-0,68	0		
753-432-3-141	753-432-3-141	IVARSBACKA	IVARSBACKA	1953-02-12	1953-02-12	46	19	19	0	0	0	0	0	0	0	0	0	0,15	0,15	1	1	-0,85	0		
753-432-3-142	753-432-3-142	KASSIBACKA	KASSIBACKA	1953-02-12	1953-02-12	31	12	12	0	0	0	0	0	0	0	0	0	0,09	0,09	1	1	-0,91	0		
753-432-3-143	753-432-3-143	VASSVIKEN	VASSVIKEN	1953-02-12	1953-02-12	28	4	4	0	0	0	0	0	0	0	0	0	0,03	0,03	1	1	-0,97	0		
753-432-3-144	753-432-3-144	MARLEBO	MARLEBO	1953-02-12	1953-02-12	35	10	10	0	0	0	0	0	0	0	0	0	0,08	0,08	1	1	-0,92	0		
753-432-3-149	753-432-3-149	TALLBERGA	TALLBERGA	1953-09-05	1953-09-05	8	2	2	0	0	0	0	0	0	0	0	0	0,02	0,02	1	1	-0,98	0		
753-432-3-154	753-432-3-154	BERGBO	BERGBO	1954-02-15	1954-02-15	64	34	0	34	0	0	0	0	0	0	0	0	0,24	0,24	1	1	-0,76	0		
753-432-3-155	753-432-3-155	VASA	VASA	1954-02-15	1954-02-15	109	52	0	52	0	0	0	0	0	0	0	0	0,36	0,36	1	1	-0,64	0		
753-432-3-157X	753-432-3-264	JOHANNESBERG	AGNETEBERG	1954-05-07	1993-03-25	0	0	0	0	0	0	0	0	0	0	0	0	0,00	0,00	0	1	-1,00	0		
753-432-3-157X	753-432-3-265	JOHANNESBERG	JOHANNESBERG	1954-05-07	1993-03-25	0	0	0	0	0	0	0	0	0	0	0	0	0,00		1			0		
753-432-3-158	753-432-3-158	ROSE-COTTAGE	ROSE-COTTAGE	1954-10-21	1954-10-21	56	56	0	56	0	0	0	0	0	0	0	0	0,39	0,39	1	1	-0,61	0		
753-432-3-160X	753-432-3-262	SOLSIDAN	SOLSIDAN	1955-07-09	1992-01-20	34	17	17	0	0	0	0	0	0	0	0	0	0,14	0,14	1	1	-0,86	0		
753-432-3-161X	753-432-3-263	BRUNNSKÄR	BRUNNSKÄR	1955-07-09	1992-01-20	44	28	28	0	0	0	0	0	0	0	0	0	0,22	0,22	1	1	-0,78	0		

Emätilan rek.nro Stomlägenhetens regnr.	Kiinteistön rek.nro Fastighetens regnr.	Emätilan nimi Stomlägenhetens namn	Kiinteistön nimi Fastighetens namn	Emätilan rek.pvm Stomlägen-hetens reg. datum	Kiinteistön rek.pvm Fastighetens reg. datum	Kartarantaviiva mitoitettavilla alueilla yhteensä (m) Sammanlagd kartstrandlinje på områdena som ska dimensioneras (m)	Muunnettu rantaviiva mitoitettavilla alueilla yhteensä (m) Sammanlagd omvandlad strandlinje på områdena som ska dimensioneras (m)	Muunnettu rantaviiva (m), manner, hyvä, 8 rp/km Omvandlad strandlinje (m), fastland, bra, 8 bp/km	Muunnettu rantaviiva (m), manner, keskiverto, 7 rp/km Omvandlad strandlinje (m), fastland, medelmättig, 7 bp/km	Muunnettu rantaviiva (m), manner, huono, 6 rp/km Omvandlad strandlinje (m), fastland, dålig, 6 bp/km	Muunnettu rantaviiva (m), sisäsaaristo, hyvä, 6 rp/km Omvandlad strandlinje (m), inre skärgården, bra, 6 bp/km	Muunnettu rantaviiva (m), sisäsaaristo, keskiverto, 5 rp/km Omvandlad strandlinje (m), inre skärgården, medelmättig, 5 bp/km	Muunnettu rantaviiva (m), sisäsaaristo, huono, 4 rp/km Omvandlad strandlinje (m), inre skärgården, dålig, 4 bp/km	Muunnettu rantaviiva (m), ulkosaaristo, hyvä, 4 rp/km Omvandlad strandlinje (m), yttre skärgården, bra, 4 bp/km	Muunnettu rantaviiva (m), ulkosaaristo, keskiverto, 3 rp/km Omvandlad strandlinje (m), yttre skärgården, medelmättig, 3 bp/km	Muunnettu rantaviiva (m), ulkosaaristo, huono, 2 rp/km Omvandlad strandlinje (m), yttre skärgården, dålig, 2 bp/km	Muunnettu rantaviiva (m), meri, EI luusia rakennuspaikkoja Omvandlad strandlinje (m), hav, INGA nya byggplatser	Laskennallinen rakennusoikeus Kalkylerad byggnadsrätt	Laskennallinen rakennusoikeus/emätila Kalkylerad byggnadsrätt/stomlägenhet	Käytetty rakennusoikeus Nyttjad byggnadsrätt	Käytetty rakennusoikeus/emätila Nyttjad byggnadsrätt/stomlägenhet	Potentiaalinen uusi rakennusoikeus/emätila Potentiell ny byggnadsrätt/stomlägenhet	Potentiaalinen uusi rakennusoikeus/emätila kokonaislukuna Potentiell ny byggnadsrätt/stomlägenhet i heltal	Potentiaalinen uusi rakennusoikeus osoitettuna kiinteistölle Potentiell ny byggnadsrätt anvisad åt fastigheten	Huom. Obs.
753-432-3-162	753-432-3-162	GÖRANS	GÖRANS	1955-11-15	1955-11-15	17	4	4	0	0	0	0	0	0	0	0	0	0,03	0,03	2	2	-1,97	0		
753-432-3-163	753-432-3-163	HARMOLA	HARMOLA	1955-11-15	1955-11-15	6	1	1	0	0	0	0	0	0	0	0	0	0,01	0,01	1	1	-0,99	0		
753-432-3-164	753-432-3-164	SOLVIK	SOLVIK	1955-11-15	1955-11-15	78	20	20	0	0	0	0	0	0	0	0	0	0,16	0,16	1	1	-0,84	0		
753-432-3-165	753-432-3-165	KIHLBACKA	KIHLBACKA	1956-05-02	1956-05-02	41	20	20	0	0	0	0	0	0	0	0	0	0,16	0,16	1	1	-0,84	0		
753-432-3-166	753-432-3-166	ENATORP	ENATORP	1956-05-02	1956-05-02	31	15	15	0	0	0	0	0	0	0	0	0	0,12	0,12	1	1	-0,88	0		
753-432-3-167	753-432-3-167	HELLVIK	HELLVIK	1956-05-02	1956-05-02	107	54	54	0	0	0	0	0	0	0	0	0	0,43	0,43	0	0	0,43	0		
753-432-3-168X	753-432-3-254	POUKAMA	VILLEKULLA	1956-07-14	1988-05-31	55	33	0	33	0	0	0	0	0	0	0	0	0,23	0,23	1	1	-0,77	0		
753-432-3-169	753-432-3-169	BERGKULLA	BERGKULLA	1956-07-14	1956-07-14	72	58	0	58	0	0	0	0	0	0	0	0	0,41	0,41	1	1	-0,59	0		
753-432-3-170X	753-432-3-200	PÖRTBACKA II	PÖRTBACKA	1956-07-14	1965-06-05	83	83	0	83	0	0	0	0	0	0	0	0	0,58	0,58	1	1	-0,42	0		
753-432-3-172X	753-432-3-190	OLLAS	BERGUDDA	1956-07-14	1965-03-19	68	6	0	6	0	0	0	0	0	0	0	0	0,04	1,87	1	13	-11,13	0		
753-432-3-172X	753-432-3-194	OLLAS	HELKARANTA	1956-07-14	1965-03-19	58	14	0	14	0	0	0	0	0	0	0	0	0,10		1					
753-432-3-172X	753-432-3-201	OLLAS	SEVERTUS	1956-07-14	1966-12-28	32	10	0	10	0	0	0	0	0	0	0	0	0,07		1					
753-432-3-172X	753-432-3-216	OLLAS	AURINKOKALLIO	1956-07-14	1971-04-29	0	0	0	0	0	0	0	0	0	0	0	0	0,00		0					
753-432-3-172X	753-432-3-226	OLLAS	GUNGÅKER	1956-07-14	1974-12-03	0	0	0	0	0	0	0	0	0	0	0	0	0,00		1					
753-432-3-172X	753-432-3-245	OLLAS	YTTERN I	1956-07-14	1985-07-15	0	0	0	0	0	0	0	0	0	0	0	0	0,00		0					
753-432-3-172X	753-432-3-191	OLLAS	PÖRTBACKA IV	1956-07-14	1965-03-19	50	50	0	50	0	0	0	0	0	0	0	0	0,35		0					
753-432-3-172X	753-432-3-193	OLLAS	ENEBACKEN	1956-07-14	1965-03-19	128	30	0	30	0	0	0	0	0	0	0	0	0,21		1					
753-432-3-172X	753-432-3-195	OLLAS	REINAS	1956-07-14	1965-03-19	87	8	0	8	0	0	0	0	0	0	0	0	0,05		1					
753-432-3-172X	753-432-3-225	OLLAS	AHLÅKER	1956-07-14	1974-12-03	0	0	0	0	0	0	0	0	0	0	0	0	0,00		0					
753-432-3-172X	753-432-3-260	OLLAS	KIVISTÖ	1956-07-14	1990-11-07	0	0	0	0	0	0	0	0	0	0	0	0	0,00		1					
753-432-3-172X	753-432-3-273	OLLAS	RIHAGA	1956-07-14	2001-07-04	0	0	0	0	0	0	0	0	0	0	0	0	0,00		1					
753-432-3-172X	753-432-3-196	OLLAS	STRANDLIDEN	1956-07-14	1965-03-19	52	13	0	13	0	0	0	0	0	0	0	0	0,09		1					
753-432-3-172X	753-432-3-203	OLLAS	LOFTKULLA	1956-07-14	1968-02-09	0	0	0	0	0	0	0	0	0	0	0	0	0,00		1					
753-432-3-172X	753-432-3-244	OLLAS	YTTERN	1956-07-14	1985-07-15	86	21	0	21	0	0	0	0	0	0	0	0	0,15		1					
753-432-3-172X	753-432-3-189	OLLAS	MÄKI-MÖKKI	1956-07-14	1965-03-19	78	60	0	60	0	0	0	0	0	0	0	0	0,42		1					
753-432-3-172X	753-432-3-181	OLLAS	FJÄLLBO	1956-07-14	1960-08-20	43	22	0	22	0	0	0	0	0	0	0	0	0,15		1					
753-432-3-172X	753-432-3-276	OLLAS	ANIS C	1956-07-14	2002-11-02	10	5	0	5	0	0	0	0	0	0	0	0	0,04		0					
753-432-3-172X	753-432-3-261	OLLAS	OLLAS	1956-07-14	1990-11-07	75	29	0	29	0	0	0	0	0	0	0	0	0,20		0					
753-432-3-20	753-432-3-20	VASSA 3	VASSA 3	1910-07-26	1910-07-26	0	0	0	0	0	0	0	0	0	0	0	0	0,00	0,00	0	0	0,00	0		
753-432-3-24	753-432-3-24	KORPUNGEN	KORPUNGEN	1917-04-12	1917-04-12	0	0	0	0	0	0	0	0	0	0	0	0	0,00	0,00	0	0	0,00	0		
753-432-3-26	753-432-3-26	PAVILJONG I	PAVILJONG I	1918-04-26	1918-04-26	0	0	0	0	0	0	0	0	0	0	0	0	0,00	0,00	0	0	0,00	0		
753-432-3-27	753-432-3-27	STORA KORPHOLMEN 5	STORA KORPHOLMEN 5	1918-04-26	1918-04-26	18	18	0	0	0	0	0	0	0	0	18	0	0,04	0,04	1	1	-0,96	0		
753-432-3-28	753-432-3-28	VILLA I	VILLA I	1918-04-26	1918-04-26	24	24	0	0	0	0	0	0	0	0	24	0	0,05	0,05	1	1	-0,95	0		
753-432-3-29	753-432-3-29	STORA KORPHOLMEN 6	STORA KORPHOLMEN 6	1918-04-26	1918-04-26	0	0	0	0	0	0	0	0	0	0	0	0	0,00	0,00	0	0	0,00	0		
753-432-3-30	753-432-3-30	VILLA	VILLA	1918-05-07	1918-05-07	41	41	0	0	0	0	0	0	0	0	41	0	0,08	0,08	1	1	-0,92	0		
753-432-3-32	753-432-3-32	ÄLVIKEN II	ÄLVIKEN II	1918-05-30	1918-05-30	242	11	0	0	0	0	0	0	0	0	11	0	0,02	0,02	0	0	0,02	0		
753-432-3-33X	753-432-3-256	FURUBORG	KARLEKSBO	1918-09-24	1990-03-15	0	0	0	0	0	0	0	0	0	0	0	0	0,00	0,00	0	1	-1,00	0		
753-432-3-33X	753-432-3-257	FURUBORG	FURUBORG	1918-09-24	1990-03-15	0	0	0	0	0	0	0	0	0	0	0	0	0,00		1					
753-432-3-35	753-432-3-35	LILLÅNG	LILLÅNG	1918-09-24	1918-09-24	0	0	0	0	0	0	0	0	0	0	0	0	0,00	0,00	0	0	0,00	0		
753-432-3-37	753-432-3-37	KASSHOLMEN	KASSHOLMEN	1919-06-14	1919-06-14	567	206	0	0	0	206	0	0	0	0	0	0	1,24	1,24	1	1	0,24	0		
753-432-3-41X	753-432-3-275	SJÖKULLA	SJÖKULLA	1921-10-28	2002-11-02	74	37	0	37	0	0	0	0	0	0	0	0	0,26	0,35	2	2	-1,65	0		
753-432-3-41X	753-432-3-268	SJÖKULLA	SJÖKULLA II	1921-10-28	1996-12-12	25	13	0	13	0	0	0	0	0	0	0	0	0,09		0					
753-432-3-43X	753-432-3-272	HÖGBACKA	HÖGBACKA	1922-03-20	2000-09-09	0	0	0	0	0	0	0	0	0	0	0	0	0,00	0,00	0	0	0,00	0		
753-432-3-45	753-432-3-45	KAIHÄLL	KAIHÄLL	1924-05-10	1924-05-10	195	38	0	38	0	0	0	0	0	0	0	0	0,26	0,26	1	1	-0,74	0		
753-432-3-47	753-432-3-47	SJÖVALLA	SJÖVALLA	1928-03-20	1928-03-20	37	14	14	0	0	0	0	0	0	0	0	0	0,11	0,11	2	2	-1,89	0		
753-432-3-49	753-432-3-49	BERGKULLA	BERGKULLA	1928-03-20	1928-03-20	47	23	23	0	0	0	0	0	0	0	0	0	0,19	0,19	1	1	-0,81	0		
753-432-3-53X	753-432-3-178	NYBACKA	MULDBERGET	1930-08-14	1960-06-16	0	0	0	0	0	0	0	0	0	0	0	0	0,00	0,21	1	3	-2,79	0		
753-432-3-53X	753-432-3-220	NYBACKA	STRÖMVATTNET	1930-08-14	1972-09-15	0	0	0	0	0	0	0	0	0	0	0	0	0,00		0					
753-432-3-53X	753-432-3-221	NYBACKA	KLIPPANS VATTEN	1930-08-14	1972-09-15	0	0	0	0	0	0	0	0	0	0	0	0	0,00		0					

Emätilan rek.nro Stomlägenhetens regnr.	Kiinteistön rek.nro Fastighetens regnr.	Emätilan nimi Stomlägenhetens namn	Kiinteistön nimi Fastighetens namn	Emätilan rek.pvm Stomlägen-hetens reg. datum	Kiinteistön rek.pvm Fastighetens reg. datum	Kartarantaviiva mitoitettavilla alueilla yhteensä (m) Sammanlagd kartstrandlinje på områdena som ska dimensioneras (m)	Muunnettu rantaviiva mitoitettavilla alueilla yhteensä (m) Sammanlagd omvandlad strandlinje på områdena som ska dimensioneras (m)	Muunnettu rantaviiva (m), manner, hyvä, 8 rp/km Omvandlad strandlinje (m), fastland, bra, 8 bp/km	Muunnettu rantaviiva (m), manner, keskiverto, 7 rp/km Omvandlad strandlinje (m), fastland, medelmättig, 7 bp/km	Muunnettu rantaviiva (m), manner, huono, 6 rp/km Omvandlad strandlinje (m), fastland, dålig, 6 bp/km	Muunnettu rantaviiva (m), sisäsaaristo, hyvä, 6 rp/km Omvandlad strandlinje (m), inre skärgården, bra, 6 bp/km	Muunnettu rantaviiva (m), sisäsaaristo, keskiverto, 5 rp/km Omvandlad strandlinje (m), inre skärgården, medelmättig, 5 bp/km	Muunnettu rantaviiva (m), sisäsaaristo, huono, 4 rp/km Omvandlad strandlinje (m), inre skärgården, dålig, 4 bp/km	Muunnettu rantaviiva (m), ulkosaaristo, hyvä, 4 rp/km Omvandlad strandlinje (m), yttre skärgården, bra, 4 bp/km	Muunnettu rantaviiva (m), ulkosaaristo, keskiverto, 3 rp/km Omvandlad strandlinje (m), yttre skärgården, medelmättig, 3 bp/km	Muunnettu rantaviiva (m), ulkosaaristo, huono, 2 rp/km Omvandlad strandlinje (m), yttre skärgården, dålig, 2 bp/km	Muunnettu rantaviiva (m), meri, EI uusia rakennuspaikkoja Omvandlad strandlinje (m), hav, INGA nya byggplatser	Laskennallinen rakennusoikeus Kalkylerad byggnadsrätt	Laskennallinen rakennusoikeus/emätila Kalkylerad byggnadsrätt/stomlägenhet	Käytetty rakennusoikeus Nyttjad byggnadsrätt	Käytetty rakennusoikeus/emätila Nyttjad byggnadsrätt/stomlägenhet	Potentiaalinen uusi rakennusoikeus/emätila Potentiell ny byggnadsrätt/stomlägenhet	Potentiaalinen uusi rakennusoikeus/emätila kokonaislukuna Potentiell ny byggnadsrätt/stomlägenhet i heltal	Potentiaalinen uusi rakennusoikeus osoitettuna kiinteistölle Potentiell ny byggnadsrätt anvisad åt fastigheten	Huom. Obs.
753-432-3-53X	753-432-3-233	NYBACKA	MOSSABERGET	1930-08-14	1976-04-23	0	0	0	0	0	0	0	0	0	0	0	0	0,00		1				
753-432-3-53X	753-432-3-278	NYBACKA	Sjöboda	1930-08-14	2003-05-15	48	26	26	0	0	0	0	0	0	0	0	0	0,21		1				
753-432-3-54	753-432-3-54	ÖSTERUDD	ÖSTERUDD	1932-12-31	1932-12-31	166	97	0	97	0	0	0	0	0	0	0	0	0,68	0,68	2	2	-1,32	0		
753-432-3-56	753-432-3-56	SILVERUDDEN	SILVERUDDEN	1935-02-23	1935-02-23	281	269	0	269	0	0	0	0	0	0	0	0	1,88	1,88	1	1	0,88	**1**	**1**	
753-432-3-60	753-432-3-60	KIVELIÖ	KIVELIÖ	1936-09-21	1936-09-21	65	58	0	58	0	0	0	0	0	0	0	0	0,41	0,41	1	1	-0,59	0		
753-432-3-61	753-432-3-61	GRANBACKA	GRANBACKA	1936-09-21	1936-09-21	57	43	0	43	0	0	0	0	0	0	0	0	0,30	0,30	2	2	-1,70	0		
753-432-3-63	753-432-3-63	FAGERNÄS	FAGERNÄS	1937-03-03	1937-03-03	0	0	0	0	0	0	0	0	0	0	0	0	0,00	0,00	1	1	-1,00	0		
753-432-3-64X	753-432-3-255	NORRÅKER	NORRÅKER	1937-03-03	1990-03-15	0	0	0	0	0	0	0	0	0	0	0	0	0,00	0,00	2	2	-2,00	0		
753-432-3-69	753-432-3-69	MAY-HILL II	MAY-HILL II	1937-11-26	1937-11-26	88	32	32	0	0	0	0	0	0	0	0	0	0,26	0,26	0	0	0,26	0		
753-432-3-71	753-432-3-71	MAY HILL	MAY HILL	1938-04-11	1938-04-11	79	30	30	0	0	0	0	0	0	0	0	0	0,24	0,24	2	2	-1,76	0		
753-432-3-72	753-432-3-72	BERGHÄLL	BERGHÄLL	1938-04-11	1938-04-11	148	124	124	0	0	0	0	0	0	0	0	0	1,00	1,00	1	1	0,00	0		
753-432-3-73X	753-432-3-259	BERGUDD	BERGUDD	1938-04-11	1990-04-30	230	57	57	0	0	0	0	0	0	0	0	0	0,46	0,46	1	1	-0,54	0		
753-432-3-75	753-432-3-75	SOLBERG	SOLBERG	1938-09-23	1938-09-23	0	0	0	0	0	0	0	0	0	0	0	0	0,00	0,00	1	1	-1,00	0		
753-432-3-77	753-432-3-77	STENKULLA	STENKULLA	1939-10-06	1939-10-06	0	0	0	0	0	0	0	0	0	0	0	0	0,00	0,00	1	1	-1,00	0		
753-432-3-79	753-432-3-79	BERGA	BERGA	1941-11-12	1941-11-12	176	84	0	84	0	0	0	0	0	0	0	0	0,59	0,59	3	3	-2,41	0		
753-432-3-84	753-432-3-84	NÄSET	NÄSET	1943-09-17	1943-09-17	150	39	39	0	0	0	0	0	0	0	0	0	0,31	0,31	1	1	-0,69	0		
753-432-3-85	753-432-3-85	LJUNGMO	LJUNGMO	1943-09-17	1943-09-17	9	2	2	0	0	0	0	0	0	0	0	0	0,02	0,02	1	1	-0,98	0		
753-432-3-88X	753-432-3-173	LÖVBACKA	STENKULLA II	1944-01-31	1960-02-23	0	0	0	0	0	0	0	0	0	0	0	0	0,00	0,00	1	4	-4,00	0		
753-432-3-88X	753-432-3-250	LÖVBACKA	BERGKULLA	1944-01-31	1988-02-10	0	0	0	0	0	0	0	0	0	0	0	0	0,00		1					
753-432-3-88X	753-432-3-253	LÖVBACKA	LÖVBACKA	1944-01-31	1988-02-10	0	0	0	0	0	0	0	0	0	0	0	0	0,00		1					
753-432-3-88X	753-432-3-251	LÖVBACKA	LÖVDAL	1944-01-31	1988-02-10	0	0	0	0	0	0	0	0	0	0	0	0	0,00		1					
753-432-3-90	753-432-3-90	KÖPBACKA	KÖPBACKA	1944-06-22	1944-06-22	0	0	0	0	0	0	0	0	0	0	0	0	0,00	0,00	1	1	-1,00	0		
753-432-3-91X	753-432-3-229	KALKKÄRR	HÖRNTOMTA	1944-06-22	1975-01-13	0	0	0	0	0	0	0	0	0	0	0	0	0,00	0,00	1	1	-1,00	0		
753-432-3-95	753-432-3-95	HÖGBERG	HÖGBERG	1946-07-26	1946-07-26	24	13	13	0	0	0	0	0	0	0	0	0	0,10	0,10	1	1	-0,90	0		
753-432-3-97	753-432-3-97	HARALDS	HARALDS	1947-06-11	1947-06-11	105	50	50	0	0	0	0	0	0	0	0	0	0,40	0,40	1	1	-0,60	0		
753-432-3-99X	753-432-3-218	SJÖBODA	RÖNNKULLA II	1947-12-31	1972-04-27	0	0	0	0	0	0	0	0	0	0	0	0	0,00	0,00	0	0	0,00	0		
753-433-1-12	753-433-1-12	BJÖRKUDD	BJÖRKUDD	1910-11-05	1910-11-05	166	132	0	0	0	0	132	0	0	0	0	0	0,53	0,53	1	1	-0,47	0		
753-433-1-13	753-433-1-13	SOMMARRO	SOMMARRO	1910-11-05	1910-11-05	139	101	0	0	0	0	101	0	0	0	0	0	0,40	0,40	1	1	-0,60	0		
753-433-1-14	753-433-1-14	HYDDAN	HYDDAN	1910-11-05	1910-11-05	73	62	0	0	0	0	62	0	0	0	0	0	0,25	0,25	1	1	-0,75	0		
753-433-1-15	753-433-1-15	ERIKSUDD	ERIKSUDD	1910-11-05	1910-11-05	161	70	0	0	0	0	70	0	0	0	0	0	0,28	0,28	1	1	-0,72	0		
753-433-1-17	753-433-1-17	METSÄPIRTTI	METSÄPIRTTI	1911-08-17	1911-08-17	151	135	0	0	0	0	135	0	0	0	0	0	0,54	0,54	1	1	-0,46	0		
753-433-1-19	753-433-1-19	UNGKARLSUDDE	UNGKARLSUDDE	1912-11-11	1912-11-11	205	101	0	0	0	0	101	0	0	0	0	0	0,41	0,41	1	1	-0,59	0		
753-433-1-21	753-433-1-21	SOLHÄLLAN	SOLHÄLLAN	1912-12-17	1912-12-17	425	146	0	0	0	146	0	0	0	0	0	0	0,87	0,87	1	1	-0,13	0		
753-433-1-23	753-433-1-23	METSÄPIRTTI II	METSÄPIRTTI II	1924-06-05	1924-06-05	6	6	0	0	0	0	6	0	0	0	0	0	0,02	0,02	1	1	-0,98	0		
753-433-1-24	753-433-1-24	GUNNERO	GUNNERO	1924-06-05	1924-06-05	109	91	0	0	0	0	91	0	0	0	0	0	0,36	0,36	1	1	-0,64	0		
753-433-1-25	753-433-1-25	KALLIOLA	KALLIOLA	1928-05-03	1928-05-03	0	0	0	0	0	0	0	0	0	0	0	0	0,00	0,00	1	1	-1,00	0		
753-433-1-26	753-433-1-26	BERGA	BERGA	1928-05-03	1928-05-03	0	0	0	0	0	0	0	0	0	0	0	0	0,00	0,00	1	1	-1,00	0		
753-433-1-31	753-433-1-31	SOLHÄLLAVATTNET	SOLHÄLLAVATTNET	1935-09-25	1935-09-25	0	0	0	0	0	0	0	0	0	0	0	0	0,00	0,00	0	0	0,00	0		
753-433-1-38	753-433-1-38	SOLHÄLLA II	SOLHÄLLA II	1939-08-10	1939-08-10	0	0	0	0	0	0	0	0	0	0	0	0	0,00	0,00	0	0	0,00	0		
753-433-1-40	753-433-1-40	SOLHÄLLA I	SOLHÄLLA I	1939-10-06	1939-10-06	53	28	0	0	0	28	0	0	0	0	0	0	0,17	0,17	0	0	0,17	0		
753-433-1-41	753-433-1-41	KITTELBERG	KITTELBERG	1939-10-06	1939-10-06	187	68	0	0	0	68	0	0	0	0	0	0	0,41	0,41	1	1	-0,59	0		
753-433-1-6	753-433-1-6	SOMMARVILA	SOMMARVILA	1910-10-29	1910-10-29	94	47	0	0	0	0	47	0	0	0	0	0	0,19	0,19	1	1	-0,81	0		
753-433-1-61X	753-433-1-156	RÅPARCELL	FANTS	1949-12-16	1995-04-12	0	0	0	0	0	0	0	0	0	0	0	0	0,00	0,00	0	0	0,00	0		
753-433-1-79	753-433-1-79	FÄSTNINGEN	FÄSTNINGEN	1957-06-15	1957-06-15	0	0	0	0	0	0	0	0	0	0	0	0	0,00	0,00	1	1	-1,00	0		
753-433-1-80X	753-433-1-113	RÖDJE-FANTS	SOMMAR-VATTNET	1957-06-15	1978-08-14	0	0	0	0	0	0	0	0	0	0	0	0	0,00	0,00	0	0	0,00	0		
753-433-1-80X	753-433-1-114	RÖDJE-FANTS	HYDDAN II	1957-06-15	1978-08-14	0	0	0	0	0	0	0	0	0	0	0	0	0,00		0					
753-433-1-80X	753-433-1-115	RÖDJE-FANTS	ERIKSUDD II	1957-06-15	1978-08-14	0	0	0	0	0	0	0	0	0	0	0	0	0,00		0					
753-433-1-80X	753-433-1-152	RÖDJE-FANTS	FANTS-VATTEN	1957-06-15	1994-11-02	0	0	0	0	0	0	0	0	0	0	0	0	0,00		0					
753-433-1-81	753-433-1-81	SAUNARANTA	SAUNARANTA	1959-02-27	1959-02-27	51	26	0	0	0	0	26	0	0	0	0	0	0,10	0,10	1	1	-0,90	0		

Emätilan rek.nro Stomlägenhetens regnr.	Kiinteistön rek.nro Fastighetens regnr.	Emätilan nimi Stomlägenhetens namn	Kiinteistön nimi Fastighetens namn	Emätilan rek.pvm Stomlägen-hetens reg. datum	Kiinteistön rek.pvm Fastighetens reg. datum	Kartarantaviiva mitoitettavilla alueilla yhteensä (m) Sammanlagd kartstrandlinje på områdena som ska dimensioneras (m)	Muunnettu rantaviiva mitoitettavilla alueilla yhteensä (m) Sammanlagd omvandlad strandlinje på områdena som ska dimensioneras (m)	Muunnettu rantaviiva (m), manner, hyvä, 8 rp/km Omvandlad strandlinje (m), fastland, bra, 8 bp/km	Muunnettu rantaviiva (m), manner, keskiverto, 7 rp/km Omvandlad strandlinje (m), fastland, medelmättig, 7 bp/km	Muunnettu rantaviiva (m), manner, huono, 6 rp/km Omvandlad strandlinje (m), fastland, dålig, 6 bp/km	Muunnettu rantaviiva (m), sisäsaaristo, hyvä, 6 rp/km Omvandlad strandlinje (m), inre skärgården, bra, 6 bp/km	Muunnettu rantaviiva (m), sisäsaaristo, keskiverto, 5 rp/km Omvandlad strandlinje (m), inre skärgården, medelmättig, 5 bp/km	Muunnettu rantaviiva (m), sisäsaaristo, huono, 4 rp/km Omvandlad strandlinje (m), inre skärgården, dålig, 4 bp/km	Muunnettu rantaviiva (m), ulkosaaristo, hyvä, 4 rp/km Omvandlad strandlinje (m), yttre skärgården, bra, 4 bp/km	Muunnettu rantaviiva (m), ulkosaaristo, keskiverto, 3 rp/km Omvandlad strandlinje (m), yttre skärgården, medelmättig, 3 bp/km	Muunnettu rantaviiva (m), ulkosaaristo, huono, 2 rp/km Omvandlad strandlinje (m), yttre skärgården, dålig, 2 bp/km	Muunnettu rantaviiva (m), meri, EI luusia rakennuspaikkoja Omvandlad strandlinje (m), hav, INGA nya byggplatser	Laskennallinen rakennusoikeus Kalkylerad byggnadsrätt	Laskennallinen rakennusoikeus/emätila Kalkylerad byggnadsrätt/stomlägenhet	Käytetty rakennusoikeus Nyttjad byggnadsrätt	Käytetty rakennusoikeus/emätila Nyttjad byggnadsrätt/stomlägenhet	Potentiaalinen uusi rakennusoikeus/emätila Potentiell ny byggnadsrätt/stomlägenhet	Potentiaalinen uusi rakennusoikeus/emätila kokonaislukuna Potentiell ny byggnadsrätt/stomlägenhet i heltal	Potentiaalinen uusi rakennusoikeus osoitettuna kiinteistölle Potentiell ny byggnadsrätt anvisad åt fastigheten	Huom. Obs.
753-433-1-82	753-433-1-82	LASSEBO	LASSEBO	1959-02-27	1959-02-27	78	35	0	0	0	0	0	35	0	0	0	0	0,14	0,14	1	1	-0,86	0		
753-433-1-83X	753-433-1-176	SALMENRANTA	SALMENRANTA	1959-02-27	2005-09-08	50	13	0	0	0	0	0	13	0	0	0	0	0,05	0,05	1	1	-0,95	0		
753-433-1-84X	753-433-1-126	AHTOLA	BASTUVIKEN	1959-02-27	1985-05-07	27	22	0	0	0	0	0	22	0	0	0	0	0,09	0,20	1	2	-1,80	0		
753-433-1-84X	753-433-1-143	AHTOLA	AHTOLA	1959-02-27	1991-11-14	60	28	0	0	0	0	0	28	0	0	0	0	0,11		1					
753-433-1-85X	753-433-1-86	KAUNISKALLIO	AHTOLA II	1959-02-27	1960-12-30	24	12	0	0	0	0	0	12	0	0	0	0	0,05	0,27	0	1	-0,73	0		
753-433-1-85X	753-433-1-87	KAUNISKALLIO	KAUNISKALLIO	1959-02-27	1960-12-30	63	54	0	0	0	0	0	54	0	0	0	0	0,22		1					
753-433-1-9X	753-433-1-161	GRANLIDEN	ÅNGA	1910-11-05	1996-10-16	91	91	0	0	0	0	0	91	0	0	0	0	0,36	0,89	1	2	-1,11	0		
753-433-1-9X	753-433-1-173	GRANLIDEN	Villa Wildmark	1910-11-05	2003-09-26	55	48	0	0	0	0	0	48	0	0	0	0	0,19		1					
753-433-1-9X	753-433-1-162	GRANLIDEN	GRANLIDEN	1910-11-05	1996-10-16	49	46	0	0	0	0	0	46	0	0	0	0	0,18		0					
753-433-1-9X	753-433-1-170	GRANLIDEN	GRANLIDEN I	1910-11-05	2001-10-04	49	37	0	0	0	0	0	37	0	0	0	0	0,15		0					
753-433-3-11	753-433-3-11	KUMPULA	KUMPULA	1914-10-08	1914-10-08	117	36	0	0	0	0	0	36	0	0	0	0	0,14	0,14	1	1	-0,86	0		
753-433-3-12	753-433-3-12	SUVIRANTA	SUVIRANTA	1914-10-08	1914-10-08	104	86	0	0	0	0	0	86	0	0	0	0	0,34	0,34	1	1	-0,66	0		
753-433-3-13	753-433-3-13	KESÄLAHTI	KESÄLAHTI	1914-10-08	1914-10-08	136	97	0	0	0	0	0	97	0	0	0	0	0,39	0,39	1	1	-0,61	0		
753-433-3-14	753-433-3-14	SUVIRANTA I	SUVIRANTA I	1914-10-08	1914-10-08	42	32	0	0	0	0	0	32	0	0	0	0	0,13	0,13	0	0	0,13	0		
753-433-3-17	753-433-3-17	TALLBACKA	TALLBACKA	1915-11-13	1915-11-13	55	46	0	0	0	0	0	46	0	0	0	0	0,18	0,18	1	1	-0,82	0		
753-433-3-18	753-433-3-18	KANNAS	KANNAS	1915-11-13	1915-11-13	181	105	0	0	0	0	0	105	0	0	0	0	0,42	0,42	1	1	-0,58	0		
753-433-3-19	753-433-3-19	STENBACKA N:O 2	STENBACKA N:O 2	1919-03-03	1919-03-03	0	0	0	0	0	0	0	0	0	0	0	0	0,00	0,00	0	0	0,00	0		
753-433-3-20X	753-433-3-77	PIPSILÄ	KALLIOLA	1919-03-03	1995-08-11	111	37	0	0	0	0	0	37	0	0	0	0	0,15	0,52	1	2	-1,48	0		
753-433-3-20X	753-433-3-78	PIPSILÄ	PIPSILÄ	1919-03-03	1995-08-11	201	95	0	0	0	0	0	95	0	0	0	0	0,38		1					
753-433-3-21	753-433-3-21	TIEMAA	TIEMAA	1920-01-23	1920-01-23	0	0	0	0	0	0	0	0	0	0	0	0	0,00	0,00	0	0	0,00	0		
753-433-3-22	753-433-3-22	KALLIONIEMI	KALLIONIEMI	1920-01-23	1920-01-23	108	79	0	0	0	0	0	79	0	0	0	0	0,32	0,32	1	1	-0,68	0		
753-433-3-23	753-433-3-23	POUKAMA	POUKAMA	1920-03-06	1920-03-06	173	80	0	0	0	0	0	80	0	0	0	0	0,32	0,32	1	1	-0,68	0		
753-433-3-24	753-433-3-24	KATRINEHOLM	KATRINEHOLM	1920-03-06	1920-03-06	111	82	0	0	0	0	0	82	0	0	0	0	0,33	0,33	1	1	-0,67	0		
753-433-3-25	753-433-3-25	KALLIONIEMI I	KALLIONIEMI I	1920-03-06	1920-03-06	31	25	0	0	0	0	0	25	0	0	0	0	0,10	0,10	0	0	0,10	0		
753-433-3-26X	753-433-3-61	LASSBENGTS	GÖSVATTNET	1921-05-07	1963-02-21	0	0	0	0	0	0	0	0	0	0	0	0	0,00	0,00	0	0	0,00	0		
753-433-3-28	753-433-3-28	TOPILUND	TOPILUND	1922-10-06	1922-10-06	63	53	0	0	0	0	0	53	0	0	0	0	0,21	0,21	0	0	0,21	0		
753-433-3-29	753-433-3-29	TOPIRANTA	TOPIRANTA	1922-10-06	1922-10-06	112	70	0	0	0	0	0	70	0	0	0	0	0,28	0,28	1	1	-0,72	0		
753-433-3-37	753-433-3-37	KATRINEHOLMSVATTEN	KATRINEHOLMSVATTEN	1952-02-08	1952-02-08	0	0	0	0	0	0	0	0	0	0	0	0	0,00	0,00	0	0	0,00	0		
753-433-3-38X	753-433-10-7	LASSAS	VÄSTAN	1952-02-08	1973-01-09	51	51	0	0	0	51	0	0	0	0	0	0	0,30	0,61	1	3	-2,39	0		
753-433-3-38X	753-433-10-6	LASSAS	BRISEN	1952-02-08	1973-01-09	30	25	0	0	0	25	0	0	0	0	0	0	0,15		1					
753-433-3-38X	753-433-10-8	LASSAS	SIMSALABIM	1952-02-08	1973-01-09	25	25	0	0	0	25	0	0	0	0	0	0	0,15		1					
753-433-3-39	753-433-3-39	SOLSTRAND	SOLSTRAND	1953-10-09	1953-10-09	61	46	0	0	0	0	0	46	0	0	0	0	0,18	0,18	1	1	-0,82	0		
753-433-3-40	753-433-3-40	BERGSKOG	BERGSKOG	1953-10-09	1953-10-09	58	48	0	0	0	0	0	48	0	0	0	0	0,19	0,19	1	1	-0,81	0		
753-433-3-6	753-433-3-6	SOMMARHVILA	SOMMARHVILA	1913-11-12	1913-11-12	233	121	0	0	0	0	0	121	0	0	0	0	0,49	0,49	1	1	-0,51	0		
753-433-3-7X	753-433-3-66	STENBACKA	STENBACKA	1913-11-12	1971-02-11	87	65	0	0	0	0	0	65	0	0	0	0	0,26	0,57	1	2	-1,43	0		
753-433-3-7X	753-433-3-65	STENBACKA	STENBACKA N:O 3	1913-11-12	1971-02-11	89	77	0	0	0	0	0	77	0	0	0	0	0,31		1					
753-433-4-11	753-433-4-11	LILLA BERGHOLMEN	LILLA BERGHOLMEN	1921-08-31	1921-08-31	877	575	0	0	0	0	575	0	0	0	0	0	2,87	2,87	2	2	0,87	1	1	
753-433-4-55	753-433-4-55	KATRINEHOLMSVATTEN 2	KATRINEHOLMSVATTEN 2	1952-01-16	1952-01-16	0	0	0	0	0	0	0	0	0	0	0	0	0,00	0,00	0	0	0,00	0		
753-433-4-58X	753-433-4-95	MALMAS	MALMAS	1953-05-22	1994-06-21	0	0	0	0	0	0	0	0	0	0	0	0	0,00	0,00	0	0	0,00	0		
753-433-5-10	753-433-5-10	KOIVIKKO	KOIVIKKO	1928-02-11	1928-02-11	78	64	0	0	0	0	64	0	0	0	0	0	0,32	0,32	0	0	0,32	0		
753-433-5-12	753-433-5-12	KOIVIKKO II	KOIVIKKO II	1932-10-20	1932-10-20	160	157	0	0	0	0	157	0	0	0	0	0	0,79	0,79	0	0	0,79	1	1	
753-433-5-13X	753-433-5-22	STORA BERGHOLMEN II	HÖGBERGET	1932-10-20	1965-03-01	380	271	0	0	0	0	271	0	0	0	0	0	1,35	2,15	1	3	-0,85	0		
753-433-5-13X	753-433-5-24	STORA BERGHOLMEN II	STORA BERGHOLMEN II	1932-10-20	1965-03-01	44	44	0	0	0	0	44	0	0	0	0	0	0,22		1					
753-433-5-13X	753-433-5-23	STORA BERGHOLMEN II	SOLBERGA	1932-10-20	1965-03-01	124	115	0	0	0	0	115	0	0	0	0	0	0,57		1					
753-433-5-14X	753-433-5-25	BJÖRKBERGA	MARABO	1932-10-20	1965-03-01	91	28	0	0	0	0	28	0	0	0	0	0	0,14	2,60	1	4	-1,40	0		
753-433-5-14X	753-433-5-26	BJÖRKBERGA	BERGUDDEN	1932-10-20	1965-03-01	321	321	0	0	0	0	321	0	0	0	0	0	1,60		1					
753-433-5-14X	753-433-5-27	BJÖRKBERGA	BJÖRKBERGA	1932-10-20	1965-03-01	231	172	0	0	0	0	172	0	0	0	0	0	0,86		2					
753-433-5-20X	753-433-5-28	KLIPPUDDEN	KLIPPUDDEN	1949-09-23	1973-11-26	322	229	0	0	0	0	0	0	229	0	0	0	0,92	0,92	1	1	-0,08	0		

Emätilan rek.nro Stomlägenhetens regnr.	Kiinteistön rek.nro Fastighetens regnr.	Emätilan nimi Stomlägenhetens namn	Kiinteistön nimi Fastighetens namn	Emätilan rek.pvm Stomlägen-hetens reg. datum	Kiinteistön rek.pvm Fastighetens reg. datum	Kartarantaviiva mitoitettavilla alueilla yhteensä (m) Sammanlagd kartstrandlinje på områdena som ska dimensioneras (m)	Muunnettu rantaviiva mitoitettavilla alueilla yhteensä (m) Sammanlagd omvandlad strandlinje på områdena som ska dimensioneras (m)	Muunnettu rantaviiva (m), manner, hyvä, 8 rp/km Omvandlad strandlinje (m), fastland, bra, 8 bp/km	Muunnettu rantaviiva (m), manner, keskiverto, 7 rp/km Omvandlad strandlinje (m), fastland, medelmättig, 7 bp/km	Muunnettu rantaviiva (m), manner, huono, 6 rp/km Omvandlad strandlinje (m), fastland, dålig, 6 bp/km	Muunnettu rantaviiva (m), sisäsaaristo, hyvä, 6 rp/km Omvandlad strandlinje (m), inre skärgården, bra, 6 bp/km	Muunnettu rantaviiva (m), sisäsaaristo, keskiverto, 5 rp/km Omvandlad strandlinje (m), inre skärgården, medelmättig, 5 bp/km	Muunnettu rantaviiva (m), sisäsaaristo, huono, 4 rp/km Omvandlad strandlinje (m), inre skärgården, dålig, 4 bp/km	Muunnettu rantaviiva (m), ulkosaaristo, hyvä, 4 rp/km Omvandlad strandlinje (m), yttre skärgården, bra, 4 bp/km	Muunnettu rantaviiva (m), ulkosaaristo, keskiverto, 3 rp/km Omvandlad strandlinje (m), yttre skärgården, medelmättig, 3 bp/km	Muunnettu rantaviiva (m), ulkosaaristo, huono, 2 rp/km Omvandlad strandlinje (m), yttre skärgården, dålig, 2 bp/km	Muunnettu rantaviiva (m), meri, EI uusia rakennuspaikkoja Omvandlad strandlinje (m), hav, INGA nya byggplatser	Laskennallinen rakennusoikeus Kalkylerad byggnadsrätt	Laskennallinen rakennusoikeus/emätila Kalkylerad byggnadsrätt/stomlägenhet	Käytetty rakennusoikeus Nyttjad byggnadsrätt	Käytetty rakennusoikeus/emätila Nyttjad byggnadsrätt/stomlägenhet	Potentiaalinen uusi rakennusoikeus/emätila Potentiell ny byggnadsrätt/stomlägenhet	Potentiaalinen uusi rakennusoikeus/emätila kokonaislukuna Potentiell ny byggnadsrätt/stomlägenhet i heltal	Potentiaalinen uusi rakennusoikeus osoitettuna kiinteistölle Potentiell ny byggnadsrätt anvisad åt fastigheten	Huom. Obs.
753-433-5-21X	753-433-5-33	SANDVIKEN	AFTONSOL	1949-09-23	1989-03-01	63	16	0	0	0	10	0	6	0	0	0	0	0,08	0,39	1	4	-3,61	0		
753-433-5-21X	753-433-5-35	SANDVIKEN	ÅNGEN	1949-09-23	1989-03-01	41	10	0	0	0	10	0	0	0	0	0	0	0,06		1					
753-433-5-21X	753-433-5-34	SANDVIKEN	SANDVIKEN	1949-09-23	1989-03-01	258	37	0	0	0	3	0	34	0	0	0	0	0,15		1					
753-433-5-21X	753-433-5-36	SANDVIKEN	NORRSTRAND	1949-09-23	1989-03-01	90	23	0	0	0	2	0	0	20	0	0	0	0,09		1					
753-433-5-21X	753-433-876-2	SANDVIKEN	VATTENOMRÅDE	1949-09-23	1989-03-01	0	0	0	0	0	0	0	0	0	0	0	0	0,00		0					
753-433-5-4	753-433-5-4	MORGONSOL	MORGONSOL	1922-01-31	1922-01-31	108	51	0	0	0	0	51	0	0	0	0	0	0,25	0,25	1	1	-0,75	0		
753-433-5-9X	753-433-5-32	KROGARS	KROGARS	1927-10-26	1982-02-08	0	0	0	0	0	0	0	0	0	0	0	0	0,00	0,00	0	0	0,00	0		
753-433-6-11X	753-433-6-239	LILLKÄRR	TREKANTEN	1928-03-30	1965-11-09	0	0	0	0	0	0	0	0	0	0	0	0	0,00	0,00	0	0	0,00	0		
753-433-6-11X	753-433-6-240	LILLKÄRR	LILLKÄRR	1928-03-30	1965-11-09	0	0	0	0	0	0	0	0	0	0	0	0	0,00		0					
753-433-6-12	753-433-6-12	KITTELBERG	KITTELBERG	1928-03-30	1928-03-30	0	0	0	0	0	0	0	0	0	0	0	0	0,00	0,00	0	0	0,00	0		
753-433-6-139	753-433-6-139	STRANDBODA	STRANDBODA	1952-05-05	1952-05-05	114	23	0	0	0	23	0	0	0	0	0	0	0,14	0,14	1	1	-0,86	0		
753-433-6-175X	753-433-6-606	ÖRNVIK	Wahlberget	1955-11-12	2005-09-20	711	647	0	0	0	246	0	401	0	0	0	0	3,08	3,08	0	0	3,08	**3**	**3**	
753-414-3-71X	753-414-3-100	FREDRIKSDAL	BLÅKULLA	1954-10-21	1973-03-05	0	0	0	0	0	0	0	0	0	0	0	0	0,00	0,29	1	4	-3,71	0		
753-414-3-71X	753-414-3-99	FREDRIKSDAL	FORNGLÄNTAN	1954-10-21	1973-03-05	0	0	0	0	0	0	0	0	0	0	0	0	0,00		1					
753-414-3-71X	753-414-3-138	FREDRIKSDAL	FREDRIKSDAL	1954-10-21	2007-10-31	92	37	37	0	0	0	0	0	0	0	0	0	0,29		2					**kiint.tunnus kaavakartalla 3:101 fastighetens regnr. på plankartan 3:101**
753-427-7-0X	753-427-7-5	TIIRA	EREIA		1965-04-26	298	83	0	0	0	83	0	0	0	0	0	0	0,50	1,04	1	3	-1,96	0		
753-427-7-0X	753-427-7-4	TIIRA	FORMENTOR		1965-04-26	219	34	0	0	0	34	0	0	0	0	0	0	0,21		1					
753-427-7-0X	753-427-7-1	TIIRA	SKÄRIBO		1965-04-26	110	55	0	0	0	55	0	0	0	0	0	0	0,33		1					
753-409-6-16X	753-409-6-43	LILL-SOLUDD	LILL-SOLUDD	1950-10-17	2007-09-13	164	77	0	0	0	0	0	77	0	0	0	0	0,31	0,31	1	1	-0,69	0		**kiint.tunnus kaavakartalla 18:38, 18:5 ja 6:16 fastighetens regnr. på plankartan 18:38, 18:5 och 6:16**
	753-405-12-0		FISKELÄGE C		1963-09-10	116	87	0	0	0	0	0	0	87	0	0	0	0,35	0,35	0	0	0,35	0		
753-430-23-7	753-430-23-7	ALKÄRR	ALKÄRR	1958-10-20	1958-10-20	0	0	0	0	0	0	0	0	0	0	0	0	0,00	0,00	1	1	-1,00	0		
753-430-8-5X	753-430-8-12	BRINKÅKRA	BRINKÅKRA	1951-05-28	2007-04-12	0	0	0	0	0	0	0	0	0	0	0	0	0,00	0,00	1	1	-1,00	0		**kiint.tunnus kaavakartalla 8:5 fastighetens regnr. på plankartan 8:5**

SIPOO, SAARISTON JA RANNIKON OSAYLEISKAAVA LIITE 6a / BILAGA 6a
SIBBO, DELGENERALPLAN FÖR SKÄRGÅRDEN OCH KUSTEN
PINTA-ALAPERUSTEINEN MITOITUS (kiinteistön muunnettu pinta-ala on vähintään 3 ha)
AREALBASERAD DIMENSIONERING (fastighetens modifierad areal är minst 3 ha) 2011

Kiinteistön rek.nro Fastighetens regnr.	Kiinteistön nimi Fastighetens namn	Kiinteistön rek.pvm Fastighet-ens reg. datum	Kiinteistön (palstan) pinta-ala (ha) Fastighetens (parcellens) areal (ha)	Muunnettu pinta-ala (ha) Modifierad areal (ha)	Laskennallinen rakennusoikeus Kalkylerad byggnadsrätt	Käytetty rakennusoikeus Nyttjad byggnadsrätt	*Pinta-alaperusteinen* potentiaalinen uusi rak.oik. *Arealbaserad* potentiell ny byggnadsrätt	*Pinta-alaperusteinen* potentiaalinen uusi rakennusoikeus kokonaislukuna *Arealbaserad* potentiell ny byggnadsrätt i heltal	*Rantaviivaperusteinen* potentiaalinen uusi rakennusoikeus kokonaislukuna Standlinjebaserad potentiell ny byggnadsrätt i heltal	Huom. Obs.
								SUUREMPI ARVO PÄTEE DET STÖRRE VÄRDET GÄLLER.		
753-406-1-194	LINHOLM	1949-09-06	6,9	3,0	1,01	2	-0,99	0	**1**	
753-430-5-125	SANDVIKEN	1995-06-26	4,0	3,1	1,04	2	-0,96	0	0	
753-406-1-314	STRÖMSUDD	1982-03-02	3,7	3,1	1,04	2	-0,96	0	0	
753-406-1-195	GRANÖ-KROKHOLM	1949-09-06	7,9	3,1	1,05	0	1,05	1	**2**	
753-415-3-0	BLOMSTERKULLA	1931-09-09	6,4	3,2	1,07	1	0,07	0	**1**	
753-406-1-336	VÄSTERÄNG	1994-10-12	3,3	3,3	1,08	2	-0,92	0	0	
753-430-1-228	BYVIK	1991-10-02	4,1	3,4	1,15	0	1,15	**1**	0	
753-430-7-14	KARLBERG	1960-02-22	4,1	3,5	1,17	2	-0,83	0	0	
753-406-1-306	BJÖRNHOLMEN	1976-04-21	3,5	3,5	1,18	2	-0,82	0	0	
753-406-1-316	TJURHOLMEN	1984-02-20	7,9	3,6	1,19	2	-0,81	0	0	
753-406-1-278	TRÄSKVIKSUDDEN	1964-08-24	3,7	3,6	1,20	0	1,20	1	**1**	
753-430-5-21	SVARTVIK III	1927-10-17	3,7	3,7	1,23	0	1,23	**1**	0	
753-415-7-1	TALLHOLMEN	1932-11-17	4,0	4,0	1,32	2	-0,68	0	0	
753-412-9-3	OLASMAR	1996-10-08	4,1	4,0	1,34	1	0,34	0	0	
753-430-1-229	KILMOSSEN	1992-02-06	4,4	4,1	1,37	0	1,37	**1**	0	
753-430-1-230	KITÖ	1992-02-06	4,5	4,2	1,41	0	1,41	**1**	0	
753-406-1-187	ETERMAHOLM	1947-10-03	4,6	4,5	1,50	1	0,50	1	**2**	
753-406-1-310	SKOGSHOLMEN	1979-03-19	4,9	4,9	1,64	0	1,64	2	**2**	
753-406-1-288	FURUHOLMEN	1971-09-17	15,3	5,0	1,67	0	1,67	2	**2**	
753-430-1-254	Byvik I	2006-12-22	5,2	5,2	1,74	2	-0,26	0	0	
753-430-5-7	SVARTVIK	1923-11-23	6,5	6,5	2,18	1	1,18	**1**	0	
753-430-30-29	Svartviken III	2006-11-10	8,5	6,6	2,20	0	2,20	**2**	0	
753-412-9-4	SÖDERVIK	1996-10-08	7,3	6,9	2,30	2	0,30	0	0	
753-433-6-139	STRANDBODA	1952-05-05	7,1	7,0	2,32	1	1,32	**1**	0	
753-430-1-147	MARUDD	1959-10-06	12,1	9,7	3,25	0	3,25	**3**	0	
753-406-1-273	GIRSHOLMEN	1962-05-07	10,5	10,5	3,52	4	-0,49	0	0	
753-418-1-192	LÖPARÖGÅRD III	1992-03-12	54,0	12,9	4,31	0	4,31	**4**	0	Rakennusoikeutta ei ole osoitettu. Alue merkitty kaavassa selvitysalueeksi. Byggnadsrätt har inte anvisats. Området har betecknats som utredningsområde i planen.

SIPOO, SAARISTON JA RANNIKON OSAYLEISKAAVA LIITE 6a / BILAGA 6a
SIBBO, DELGENERALPLAN FÖR SKÄRGÅRDEN OCH KUSTEN
PINTA-ALAPERUSTEINEN MITOITUS (kiinteistön muunnettu pinta-ala on vähintään 3 ha)
AREALBASERAD DIMENSIONERING (fastighetens modifierad areal är minst 3 ha) 2011

Kiinteistön rek.nro Fastighetens regnr.	Kiinteistön nimi Fastighetens namn	Kiinteistön rek.pvm Fastighet-ens reg. datum	Kiinteistön (palstan) pinta-ala (ha) Fastighetens (parcellens) areal (ha)	Muunnettu pinta-ala (ha) Modifierad areal (ha)	Laskennallinen rakennusoikeus Kalkylerad byggnadsrätt	Käytetty rakennusoikeus Nyttjad byggnadsrätt	*Pinta-alaperusteinen* potentiaalinen uusi rak.oik. *Arealbaserad* potentiell ny byggnadsrätt	*Pinta-alaperusteinen* potentiaalinen uusi rakennusoikeus kokonaislukuna *Arealbaserad* potentiell ny byggnadsrätt i heltal	*Rantaviivaperusteinen* potentiaalinen uusi rakennusoikeus kokonaislukuna Standlinjebaserad potentiell ny byggnadsrätt i heltal	Huom. Obs.
								SUUREMPI ARVO PÄTEE DET STÖRRE VÄRDET GÄLLER.		
753-430-5-91	KITÖ	1964-08-21	23,1	15,4	5,13	2	3,13	**3**	0	
753-418-1-240	LÖPARÖGÅRD	2000-10-17	86,8	18,7	6,22	2	4,22	**4**	0	Rakennusoikeutta ei ole osoitettu. Alue merkitty kaavassa selvitysalueeksi. Byggnadsrätt har inte anvisats. Området har betecknats som utredningsområde i planen.
753-429-4-12	FAGERÖ	1964-09-24	83,2	20,3	6,76	16	-9,24	0	0	
753-418-1-235	LÖPARÖGÅRD II	1999-12-28	118,5	22,1	7,35	0	7,35	**7**	0	Rakennusoikeutta ei ole osoitettu. Alue merkitty kaavassa selvitysalueeksi. Byggnadsrätt har inte anvisats. Området har betecknats som utredningsområde i planen.
753-430-30-30	Lillsmeds	2006-11-10	23,5	22,1	7,35	1	6,35	**6**	0	

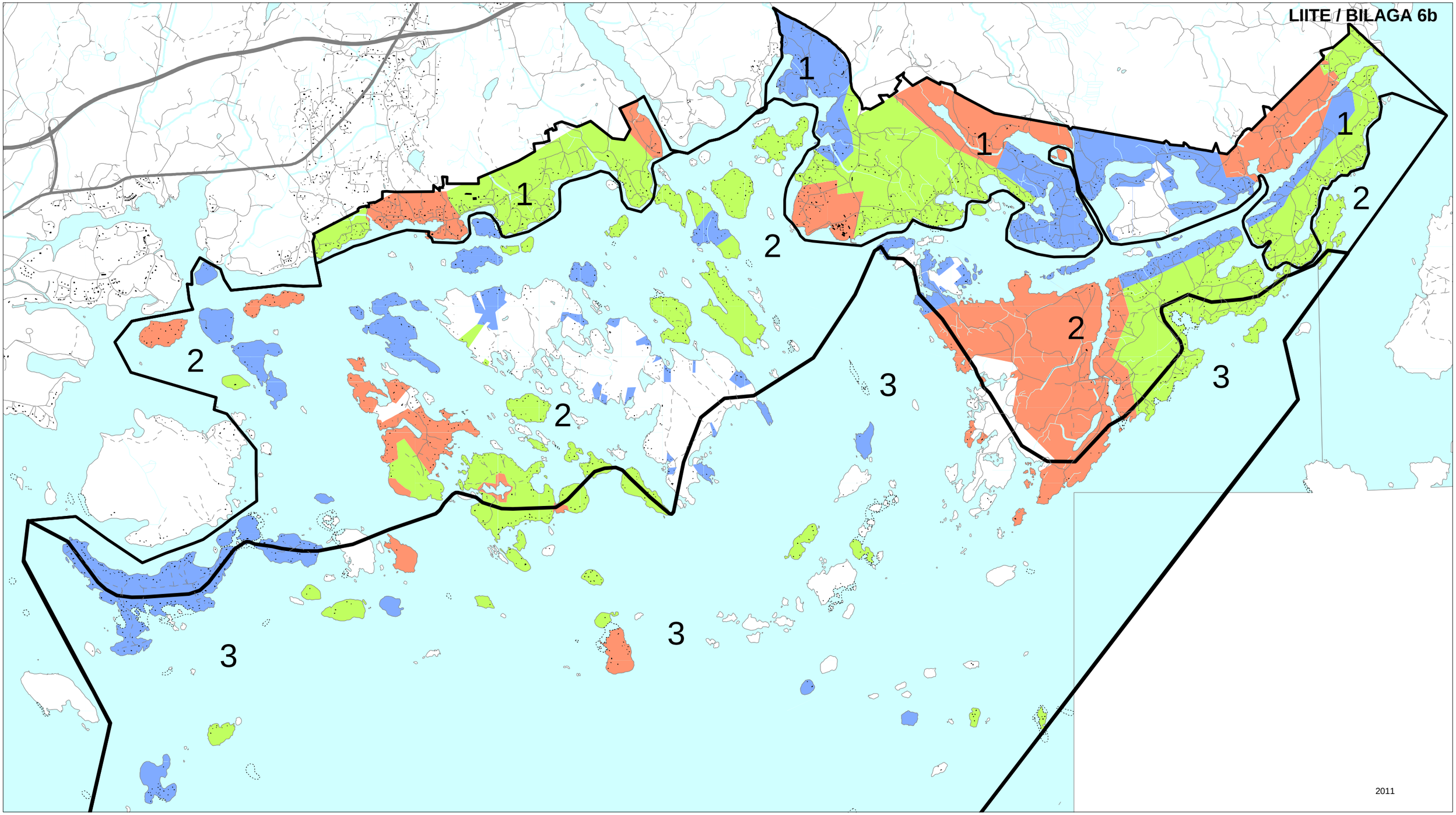

MANNERVYÖHYKE / FASTLANDSZONEN (1):

8 rp/km: rakentamisen kannalta edullinen ranta-alue
8 bp/km: strandområde som lämpar sig för byggande

7 rp/km: rakentamista melko huonosti kestävä ranta-alue ja/tai alue, joka on luokiteltu arvokkaaksi
7 bp/km: strandområde som tolererar byggande ganska dåligt och/eller område som klassifierats som värdefullt

6 rp/km: rakentamista heikosti kestävä ranta-alue ja/tai alue, joka on luokiteltu erittäin arvokkaaksi
6 bp/km: strandområde som tolererar byggande dåligt och/eller område som klassifierats som mycket värdefullt

SISÄSAARISTOVYÖHYKE / INRE SKÄRGÅRDSZONEN (2):

6 rp/km: rakentamisen kannalta edullinen ranta-alue
6 bp/km: strandområde som lämpar sig för byggande

5 rp/km: rakentamista melko huonosti kestävä ranta-alue ja/tai alue, joka on luokiteltu arvokkaaksi
5 bp/km: strandområde som tolererar byggande ganska dåligt och/eller område som klassifierats som värdefullt

4 rp/km: rakentamista heikosti kestävä ranta-alue ja/tai alue, joka on luokiteltu erittäin arvokkaaksi
4 bp/km: strandområde som tolererar byggande dåligt och/eller område som klassifierats som mycket värdefullt

ULKOSAARISTOVYÖHYKE / YTTRE SKÄRGÅRDSZONEN(3):

4 rp/km: rakentamisen kannalta edullinen ranta-alue
4 bp/km: strandområde som lämpar sig för byggande

3 rp/km: rakentamista melko huonosti kestävä ranta-alue ja/tai alue, joka on luokiteltu arvokkaaksi
3 bp/km: strandområde som tolererar byggande ganska dåligt och/eller område som klassifierats som värdefullt

2 rp/km: rakentamista heikosti kestävä ranta-alue ja/tai alue, joka on luokiteltu erittäin arvokkaaksi
2 bp/km: strandområde som tolererar byggande dåligt och/eller område som klassifierats som mycket värdefullt

MERIVYÖHYKE / HAVSZONEN (4):
Ei uusia rakennuspaikkoja / Inga nya byggplatser

SIPOO - SAARISTON JA RANNIKON OSAYLEISKAAVA
SIBBO - DELGENERALPLAN FÖR SKÄRGÅRDEN OCH KUSTEN
Mitoitusvyöhykkeet / Dimensioneringszoner
Kartta / Karta 1/2

FCG Finnish Consulting Group

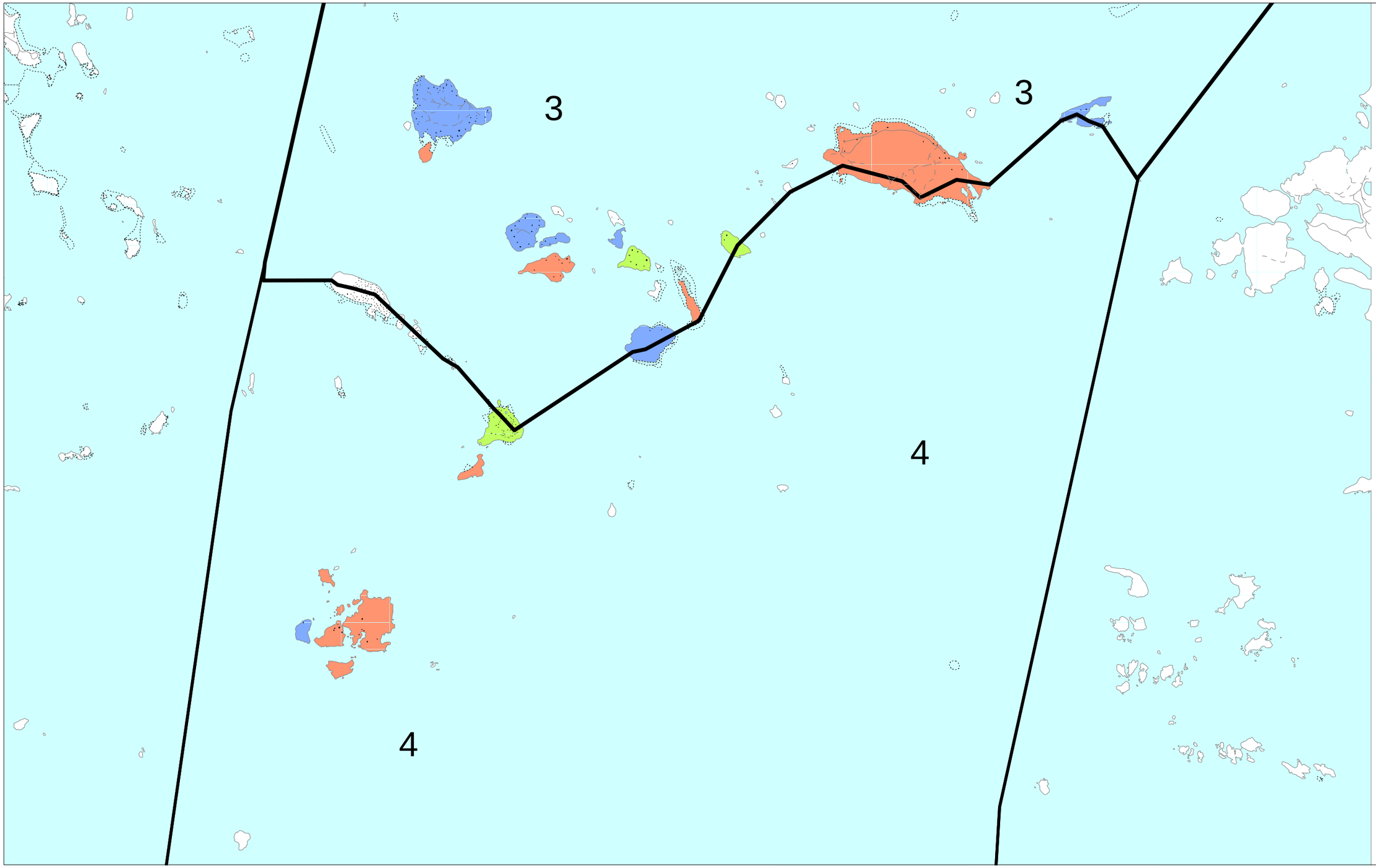

LIITE / BILAGA 6b

2011

MANNERVYÖHYKE / FASTLANDSZONEN (1):
8 rp/km: rakentamisen kannalta edullinen ranta-alue
8 bp/km: strandområde som lämpar sig för byggande

7 rp/km: rakentamista melko huonosti kestävä ranta-alue ja/tai alue, joka on luokiteltu arvokkaaksi
7 bp/km: strandområde som tolererar byggande ganska dåligt och/eller område som klassifierats som värdefullt

6 rp/km: rakentamista heikosti kestävä ranta-alue ja/tai alue, joka on luokiteltu erittäin arvokkaaksi
6 bp/km: strandområde som tolererar byggande dåligt och/eller område som klassifierats som mycket värdefullt

SISÄSAARISTOVYÖHYKE / INRE SKÄRGÅRDSZONEN (2):
6 rp/km: rakentamisen kannalta edullinen ranta-alue
6 bp/km: strandområde som lämpar sig för byggande

5 rp/km: rakentamista melko huonosti kestävä ranta-alue ja/tai alue, joka on luokiteltu arvokkaaksi
5 bp/km: strandområde som tolererar byggande ganska dåligt och/eller område som klassifierats som värdefullt

4 rp/km: rakentamista heikosti kestävä ranta-alue ja/tai alue, joka on luokiteltu erittäin arvokkaaksi
4 bp/km: strandområde som tolererar byggande dåligt och/eller område som klassifierats som mycket värdefullt

ULKOSAARISTOVYÖHYKE / YTTRE SKÄRGÅRDSZONEN(3):
4 rp/km: rakentamisen kannalta edullinen ranta-alue
4 bp/km: strandområde som lämpar sig för byggande

3 rp/km: rakentamista melko huonosti kestävä ranta-alue ja/tai alue, joka on luokiteltu arvokkaaksi
3 bp/km: strandområde som tolererar byggande ganska dåligt och/eller område som klassifierats som värdefullt

2 rp/km: rakentamista heikosti kestävä ranta-alue ja/tai alue, joka on luokiteltu erittäin arvokkaaksi
2 bp/km: strandområde som tolererar byggande dåligt och/eller område som klassifierats som mycket värdefullt

MERIVYÖHYKE / HAVSZONEN (4):
Ei uusia rakennuspaikkoja / Inga nya byggplatser

SIPOO - SAARISTON JA RANNIKON OSAYLEISKAAVA
SIBBO - DELGENERALPLAN FÖR SKÄRGÅRDEN OCH KUSTEN
Mitoitusvyöhykkeet / Dimensioneringszoner
Kartta / Karta 2/2

FCG Finnish Consulting Group

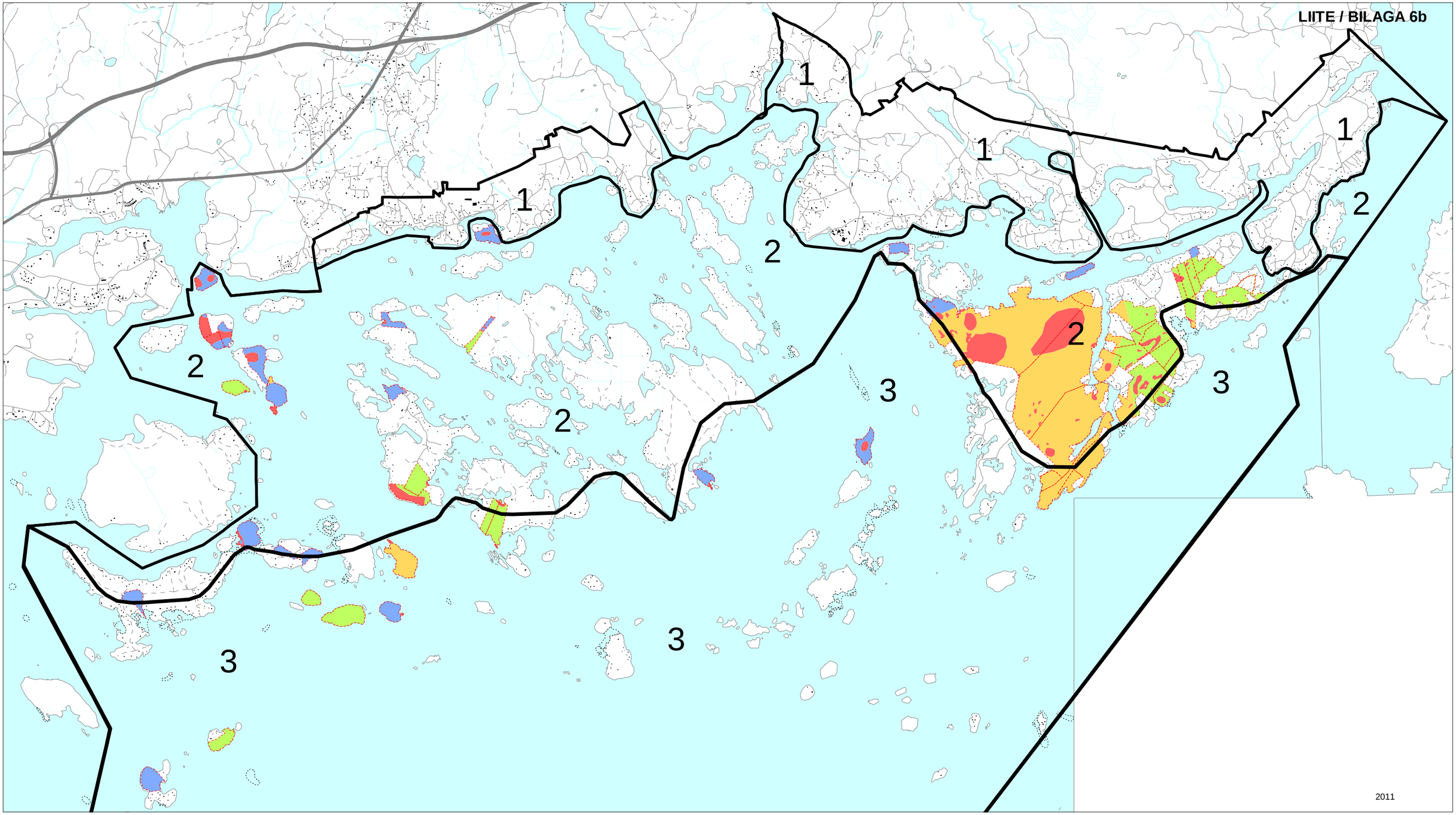

MANNERVYÖHYKE (1):
Rantavyöhykkeellä ei määritetä pinta-alan mukaan
FASTLANDSZONEN (1):
Inom strandzonen definieras inte enligt arealen

SISÄSAARISTOVYÖHYKE (2):
1 rp / 3 muunnettu ha
DEN INRE SKÄRGÅRDSZONEN (2):
1 bp / 3 modifierad ha

ULKOSAARISTOVYÖHYKE (3):
1 rp / 3 muunnettu ha
DEN YTTRE SKÄRGÅRDSZONEN (3):
1 bp / 3 modifierad ha

MERIVYÖHYKE (4):
Ei uusia rakennusoikeuksia
HAVSZONEN (4):
Inga nya byggrätter.

tarkastelussa mukana olevat kiinteistöt
fastigheter som är med i granskningen

muuntokerroin 1
konversionsfaktor 1

muuntokerroin 0,5
konversionsfaktor 0,5

muuntokerroin 0,25
konversionsfaktor 0,25

muuntokerroin 0
konversionsfaktor 0

SIPOO - SAARISTON JA RANNIKON OSAYLEISKAAVA
SIBBO - DELGENERALPLAN FÖR SKÄRGÅRDEN OCH KUSTEN
Pinta-alaperusteinen mitoitus / Arealbaserad dimensionering
Pinta-alan muuntaminen / Modifiering av arealen
Kartta / Karta 1/2

Finnish Consulting Group

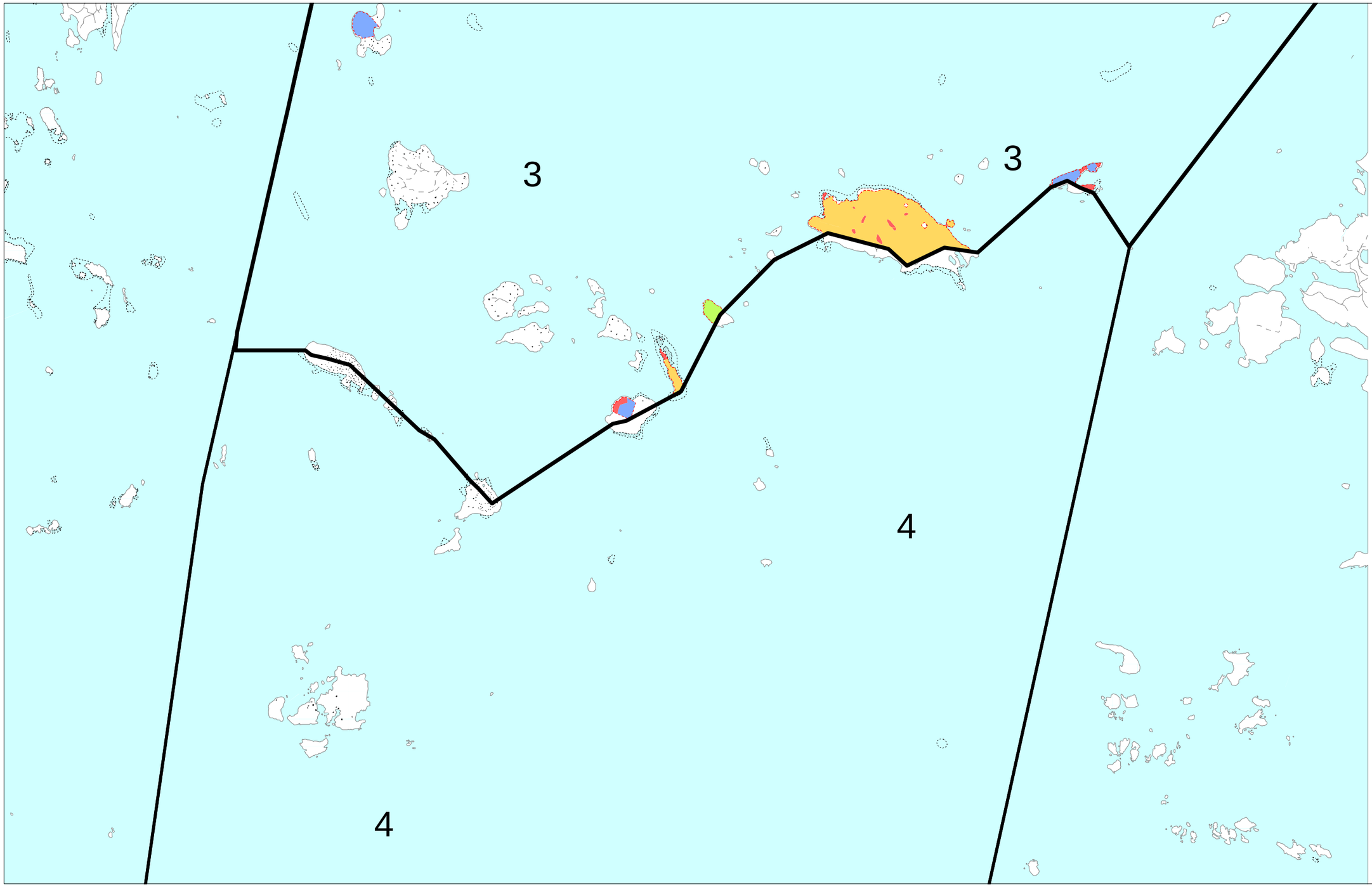

LIITE / BILAGA 6b

2011

MANNERVYÖHYKE (1):
Rantavyöhykkeellä ei määritetä pinta-alan mukaan
FASTLANDSZONEN (1):
Inom strandzonen definieras inte enligt arealen

SISÄSAARISTOVYÖHYKE (2):
1 rp / 3 muunnettu ha
DEN INRE SKÄRGÅRDSZONEN (2):
1 bp / 3 modifierad ha

ULKOSAARISTOVYÖHYKE (3):
1 rp / 3 muunnettu ha
DEN YTTRE SKÄRGÅRDSZONEN (3):
1 bp / 3 modifierad ha

MERIVYÖHYKE (4):
Ei uusia rakennusoikeuksia
HAVSZONEN (4):
Inga nya byggrätter.

tarkastelussa mukana olevat kiinteistöt
fastigheter som är med i granskningen

muuntokerroin 1
konversionsfaktor 1

muuntokerroin 0,5
konversionsfaktor 0,5

muuntokerroin 0,25
konversionsfaktor 0,25

muuntokerroin 0
konversionsfaktor 0

SIPOO - SAARISTON JA RANNIKON OSAYLEISKAAVA
SIBBO - DELGENERALPLAN FÖR SKÄRGÅRDEN OCH KUSTEN
Pinta-alaperusteinen mitoitus / Arealbaserad dimensionering
Pinta-alan muuntaminen / Modifiering av arealen
Kartta / Karta 2/2

Finnish Consulting Group

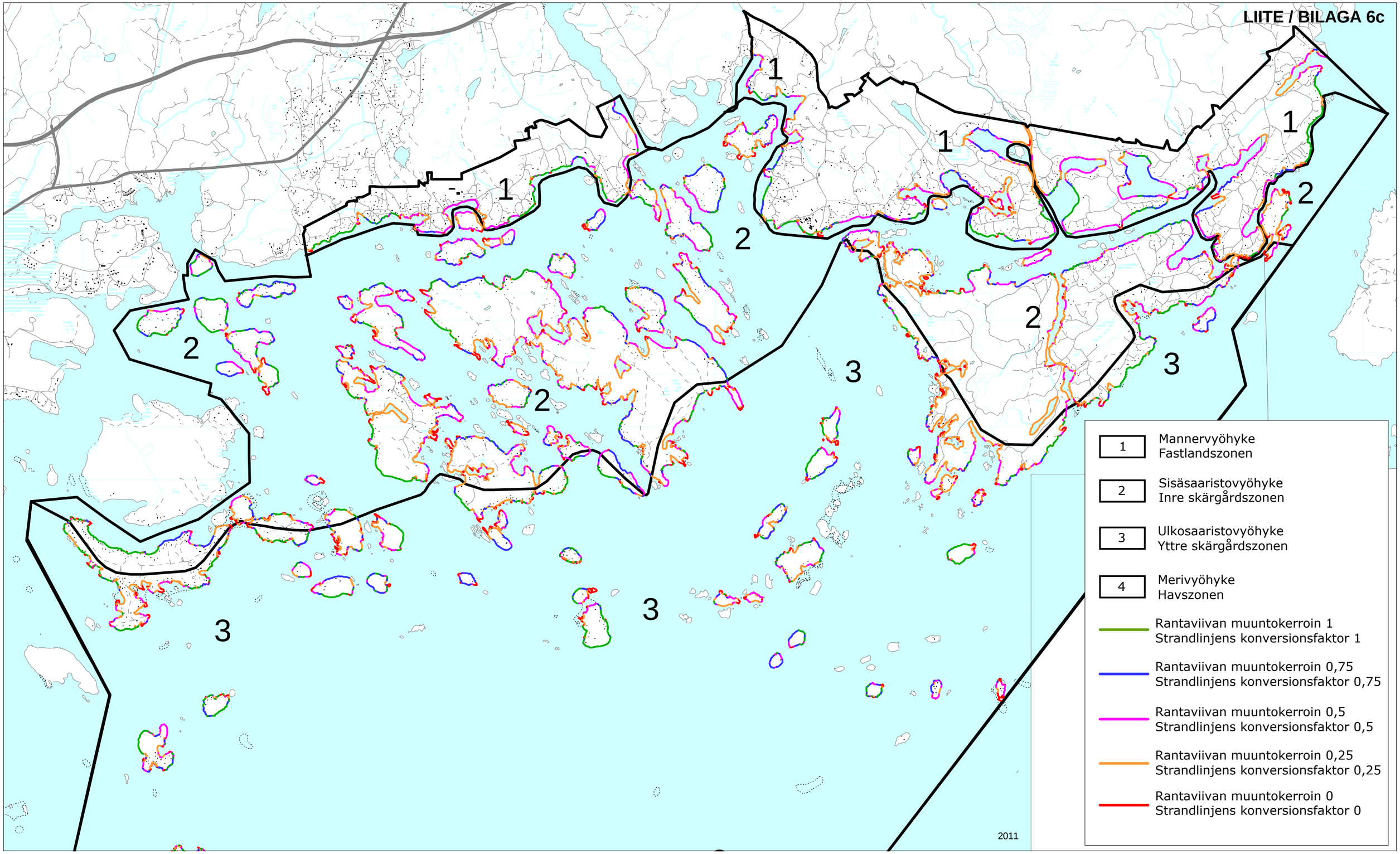

SIPOO - SAARISTON JA RANNIKON OSAYLEISKAAVA
SIBBO - DELGENERALPLAN FÖR SKÄRGÅRDEN OCH KUSTEN
Rantaviiva-analyysi / Analys av strandlinjen
Kartta / Karta 1/2

FCG Finnish Consulting Group

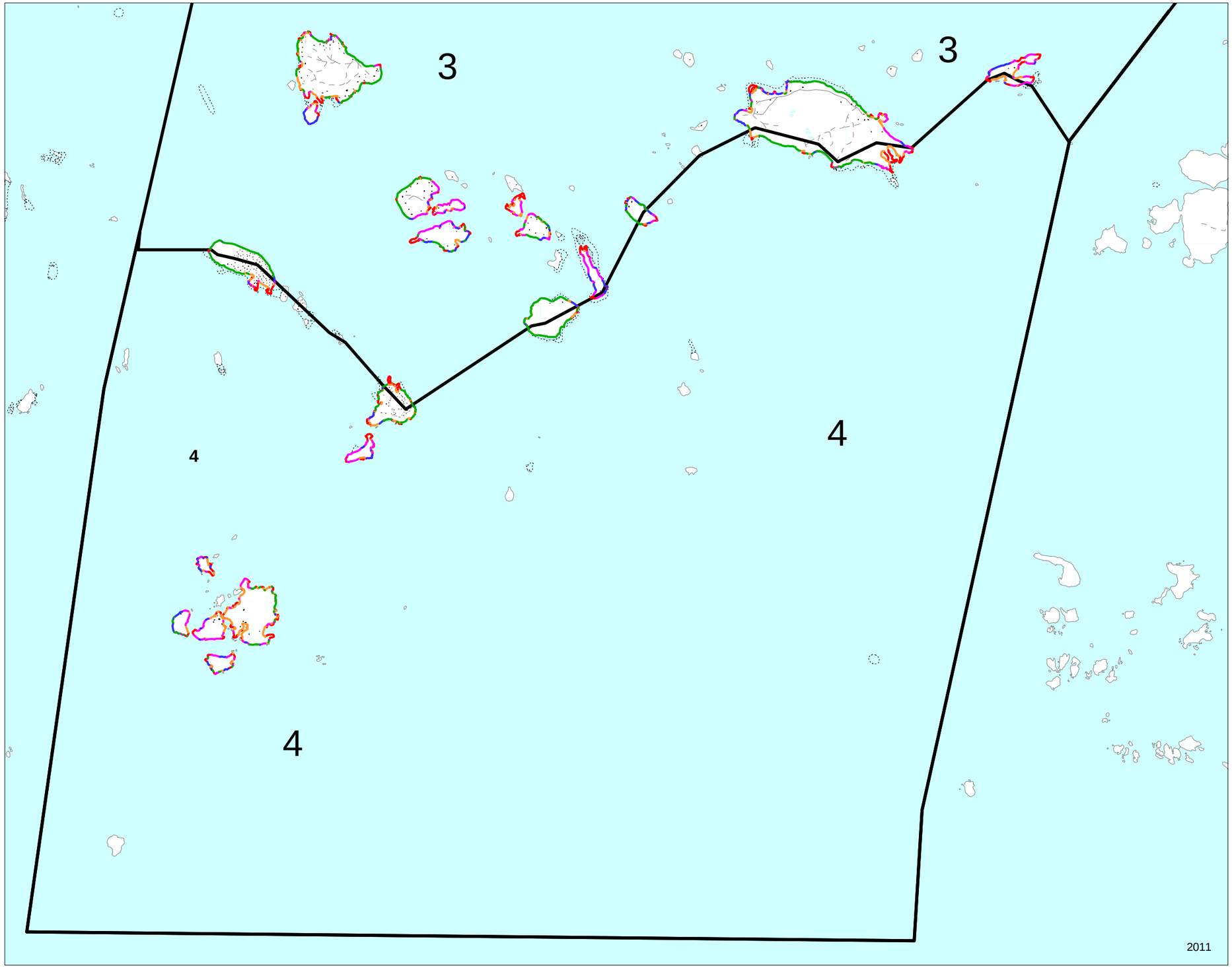

1	Mannervyöhyke Fastlandszonen
2	Sisäsaaristovyöhyke Inre skärgårdszonen
3	Ulkosaaristovyöhyke Yttre skärgårdszonen
4	Merivyöhyke Havszonen

Rantaviivan muuntokerroin 1
Strandlinjens konversionsfaktor 1

Rantaviivan muuntokerroin 0,75
Strandlinjens konversionsfaktor 0,75

Rantaviivan muuntokerroin 0,5
Strandlinjens konversionsfaktor 0,5

Rantaviivan muuntokerroin 0,25
Strandlinjens konversionsfaktor 0,25

Rantaviivan muuntokerroin 0
Strandlinjens konversionsfaktor 0

SIPOO - SAARISTON JA RANNIKON OSAYLEISKAAVA
SIBBO - DELGENERALPLAN FÖR SKÄRGÅRDEN OCH KUSTEN
Rantaviiva-analyysi / Analys av strandlinjen
Kartta / Karta 2/2

FCG Finnish Consulting Group

Emätilan rek.nro Stomlägenhetens regnr.	Emätilan nimi Stomlägenhetens namn	Kiinteistön rek.nro Fastighetens regnr.	Kiinteistön nimi Fastighetens namn	Kiinteistön rek.pvm Fastighetens reg.datum	Emätilan rek.pvm Stomlägen-hetens reg.datum	Pinta-ala mitoitusalueella yhteensä (ha) Det dimensionerade områdets sammanlagda areal (ha)	Pinta-ala mitoitusalueella yhteensä/emätiia (ha) Det dimensionerade områdets sammanlagda areal/stomlägenhet (ha)	Pinta-ala AP+RA-alueilla (ha) Areal på AP+RA-områden (ha)	Pinta-ala AP+RA-alueilla/emätila (ha) Areal på AP+RA-områden/stomlägenhet (ha)	Pinta-ala MTH+MT-alueilla (ha) Areal på MTH+MT-områden (ha)	Pinta-ala MTH+MT-alueilla/emätila (ha) Areal på MTH+MT-områden/stomlägenhet (ha)	Pinta-ala MY-alueilla (ha) Areal på MY-områden (ha)	Pinta-ala MY-alueilla/emätila (ha) Areal på MY-områden/stomlägenhet (ha)	Laskennallinen rakennusoikeus AP+RA-alueilla Kalkylerad byggrätt på AP+RA-områden	Laskennallinen rakennusoikeus AP+RA-alueilla/emätila Kalkylerad byggrätt på AP+RA-områden/stomlägenhet	Laskennallinen rakennusoikeus MTH/MT-alueilla Kalkylerad byggrätt på MTH/MT-områden	Laskennallinen rakennusoikeus MTH+MT-alueilla/emätila Kalkylerad byggrätt på MTH/MT-områden/stomlägenhet	Laskennallinen rakennusoikeus MY-alueilla Kalkylerad byggrätt på MY-områden	Laskennallinen rakennusoikeus MY-alueilla/emätila Kalkylerad byggrätt på MY-områden/stomlägenhet	Laskennallinen rakennusoikeus yhteensä/emätila Kalkylerad byggrätt sammanlagt/stomlägenhet	Käytetty rakennusoikeus kuivan maan mitoitusalueella Använd byggrätt på dimensioneringsområdet för torrmark	Käytetty rakennusoikeus/emätila Använd byggrätt/stomlägenhet	Potentiaalinen uusi rakennusoikeus/emätila Potentiell ny byggrätt/stomlägenhet	Potentiaalinen uusi rakennusoikeus kokonaislukuna Potentiell ny byggrätt i heltal	Potentiaalinen uusi rakennusoikeus osoitettuna kiinteistölle Potentiell ny byggrätt anvisad åt fastigheten	HUOM. OBS.
753-408-9-16 X	MAJTORP	753-408-9-39	MAJTORP	19720913	19530512	3,1039	3,1039	0,9065		2,1974		0,0000		1		0		0		1	1		0	0		
753-408-9-17 X	BRITTEBO	753-408-9-26	ANNEBO	19610110	19530512	0,3497	2,7920	0,3497	2,7861	0,0000	0,0059	0,0000	0,0000	1	3	0	0	0	0	3	1	4	-1	0		
753-408-9-17 X	BRITTEBO	753-408-9-27	TOMTEBO	19610110	19530512	0,3461		0,3461		0,0000		0,0000		1		0		0			1			0		
753-408-9-17 X	BRITTEBO	753-408-9-50	VILLA WARELIUS	19890731	19530512	0,9102		0,9089		0,0013		0,0000		1		0		0			1			0		
753-408-9-17 X	BRITTEBO	753-408-9-51	KOTTARS	19890731	19530512	1,1860		1,1815		0,0045		0,0000		2		0		0			1			0		
753-408-9-18 X	SALPARSBERG	753-408-9-25	SALPARSBERG	19591127	19530512	7,2594	7,2594	0,0111		7,2483		0,0000		0		1		0		1	0		**1**	**1**	**1**	
753-408-9-19	LJUNGARS	753-408-9-19	LJUNGARS	19530512	19530512	1,8200	5,6397	0,0085	3,8281	1,8116	1,8116	0,0000	0,0000	0	4	0	0	0	0	4	0	2	**2**	**2**		
753-408-9-19	LJUNGARS	753-408-9-62	Skogsparken	20081218	19530512	2,4450		2,4450		0,0000		0,0000		3		0		0			1			0	**1**	
753-408-9-19	LJUNGARS	753-408-9-63	Johans	20081218	19530512	1,3746		1,3746		0,0000		0,0000		2		0		0			1			0	**1**	
753-408-9-20 X	ASPELUND	753-408-9-48	HÖGBACKA	19750821	19530512	0,0010	0,0010	0,0010		0,0000		0,0000		0		0		0		0	0		0	0		
753-408-9-4	HEMMET	753-408-9-4	HEMMET	19230216	19230216	0,4301	0,4301	0,4175		0,0126		0,0000		1		0		0		1	0		**1**	**1**	**1**	**Uusi rakennusoikeus edellyttää vesi- ja viemäriverkostoon liittymistä (pinta-ala < 0,5 ha) Ny byggrätt förutsätter anslutning till vatten- och avloppsnät (areal < 0,5 ha)**
753-410-1-101 X	BACKMANSUDD	753-410-1-181	BACKMANSUDD	19730312	19560222	2,4040	2,4040	0,0000		2,4040		0,0000		0		0		0		0	0		0	0		
753-410-1-103 X	EIROMOSSE II	753-410-1-160	EIROMOSSE III	19700508	19580326	0,5049	0,5049	0,0000		0,5049		0,0000		0		0		0		0	0		0	0		
753-410-1-104 X	T 1. K 3	753-410-1-222	T 1. K 3	20040824	19590302	0,5459	0,5459	0,5458		0,0000		0,0000		1		0		0		1	1		0	0		
753-410-1-106 X	T 3. K 3	753-410-1-223	T2-3-4.K3	20040921	19590302	0,5961	0,5961	0,5961		0,0000		0,0000		1		0		0		1	1		0	0		
753-410-1-108	T 1. K 1	753-410-1-108	T 1. K 1	19590302	19590302	0,3822	0,3822	0,3822		0,0000		0,0000		1		0		0		1	1		0	0		
753-410-1-109	T 2. K 1	753-410-1-109	T 2. K 1	19590302	19590302	0,3805	0,3805	0,3728		0,0077		0,0000		1		0		0		1	1		0	0		
753-410-1-111 X	T 2. K 2	753-410-1-224	T1-2.K2	20040921	19590302	0,4974	0,4974	0,3811		0,1163		0,0000		1		0		0		1	0		**1**	**1**	**1**	**Uusi rakennusoikeus edellyttää vesi- ja viemäriverkostoon liittymistä (pinta-ala < 0,5 ha) Ny byggrätt förutsätter anslutning till vatten- och avloppsnät (areal < 0,5 ha)**
753-410-1-112	T 3. K 2	753-410-1-112	T 3. K 2	19590302	19590302	0,2667	0,2667	0,2308		0,0358		0,0000		1		0		0		1	0		**1**	**1**	**1**	**Uusi rakennusoikeus edellyttää vesi- ja viemäriverkostoon liittymistä (pinta-ala < 0,5 ha) Ny byggrätt förutsätter anslutning till vatten- och avloppsnät (areal < 0,5 ha)**
753-410-1-113	T 4. K 2	753-410-1-113	T 4. K 2	19590302	19590302	0,3673	0,3673	0,3673		0,0000		0,0000		1		0		0		1	1		0	0		
753-410-1-114	T 5. K 2	753-410-1-114	T 5. K 2	19590302	19590302	0,2913	0,2913	0,2913		0,0000		0,0000		1		0		0		1	1		0	0		
753-410-1-115	T 6. K 2	753-410-1-115	T 6. K 2	19590302	19590302	0,2424	0,2424	0,2424		0,0000		0,0000		1		0		0		1	0		**1**	**1**	**1**	**Uusi rakennusoikeus edellyttää vesi- ja viemäriverkostoon liittymistä (pinta-ala < 0,5 ha) Ny byggrätt förutsätter anslutning till vatten- och avloppsnät (areal < 0,5 ha)**
753-410-1-116	T 7. K 2	753-410-1-116	T 7. K 2	19590302	19590302	0,2477	0,2477	0,2477		0,0000		0,0000		1		0		0		1	1		0	0		
753-410-1-117	T 8. K 2	753-410-1-117	T 8. K 2	19590302	19590302	0,3206	0,3206	0,3206		0,0000		0,0000		1		0		0		1	1		0	0		
753-410-1-118	T 9. K 2	753-410-1-118	T 9. K 2	19590302	19590302	0,3640	0,3640	0,3640		0,0000		0,0000		1		0		0		1	1		0	0		

Emätilan rek.nro Stomlägenhetens regnr.	Emätilan nimi Stomlägenhetens namn	Kiinteistön rek.nro Fastighetens regnr.	Kiinteistön nimi Fastighetens namn	Kiinteistön rek.pvm Fastighetens reg.datum	Emätilan rek.pvm Stomlägen-hetens reg.datum	Pinta-ala mitoitusalueella yhteensä (ha) Det dimensionerade områdets sammanlagda areal (ha)	Pinta-ala mitoitusalueella yhteensä/emätiia (ha) Det dimensionerade områdets sammanlagda areal/stomlägenhet (ha)	Pinta-ala AP+RA-alueilla (ha) Areal på AP+RA-områden (ha)	Pinta-ala AP+RA-alueilla/emätiia (ha) Areal på AP+RA-områden/stomlägenhet (ha)	Pinta-ala MTH+MT-alueilla (ha) Areal på MTH+MT-områden (ha)	Pinta-ala MTH+MT-alueilla/emätiia (ha) Areal på MTH+MT-områden/stomlägenhet (ha)	Pinta-ala MY-alueilla (ha) Areal på MY-områden (ha)	Pinta-ala MY-alueilla/emätiia (ha) Areal på MY-områden/stomlägenhet (ha)	Laskennallinen rakennusoikeus AP+RA-alueilla Kalkylerad byggrätt på AP+RA-områden	Laskennallinen rakennusoikeus AP+RA-alueilla/emätiia Kalkylerad byggrätt på AP+RA-områden/stomlägenhet	Laskennallinen rakennusoikeus MTH/MT-alueilla Kalkylerad byggrätt på MTH/MT-områden	Laskennallinen rakennusoikeus MTH+MT-alueilla/emätiia Kalkylerad byggrätt på MTH/MT-områden/stomlägenhet	Laskennallinen rakennusoikeus MY-alueilla Kalkylerad byggrätt på MY-områden	Laskennallinen rakennusoikeus MY-alueilla/emätiia Kalkylerad byggrätt på MY-områden/stomlägenhet	Laskennallinen rakennusoikeus yhteensä/emätiia Kalkylerad byggrätt sammanlagt/stomlägenhet	Käytetty rakennusoikeus kuivan maan mitoitusalueella Använd byggrätt på dimensioneringsområdet för torrmark	Käytetty rakennusoikeus/emätiia Använd byggrätt/stomlägenhet	Potentiaalinen uusi rakennusoikeus/emätiia Potentiell ny byggrätt/stomlägenhet	Potentiaalinen uusi rakennusoikeus kokonaislukuna Potentiell ny byggrätt i heltal	Potentiaalinen uusi rakennusoikeus osoitettuna kiinteistölle Potentiell ny byggrätt anvisad åt fastigheten	HUOM. OBS.
753-410-1-119	T 10. K 2	753-410-1-119	T 10. K 2	19590302	19590302	0,3463	0,3463	0,3463		0,0000		0,0000		1		0		0		1	0		**1**	**1**	**1**	**Uusi rakennusoikeus edellyttää vesi- ja viemäriverkostoon liittymistä (pinta-ala < 0,5 ha) Ny byggrätt förutsätter anslutning till vatten- och avloppsnät (areal < 0,5 ha)**
753-410-1-120 X	SUSI	753-410-1-187	SUSI	19750225	19590302	12,8011	13,0387	0,1558	0,1558	12,1263	12,3638	0,5190	0,5190	0	0	2	2	0	0	2	0	1	**1**	**1**	**1**	
753-410-1-120 X	SUSI	753-410-1-207	BERGA	19930513	19590302	0,2375		0,0000		0,2375		0,0000		0		0		0		0	1					
753-410-1-122 X	ESTBODA	753-410-1-196	AUTIOMÄKI	19811028	19590312	1,1870	1,1870	1,1870		0,0000		0,0000		2		0		0		2	0		**2**	**2**	**2**	
753-410-1-60	KVARNGLÄNTAN	753-410-1-60	KVARNGLÄNTAN	19520219	19520219	2,2305	2,2305	1,2047		1,0258		0,0000		2		0		0		2	0		**2**	**2**	**2**	
753-410-1-68 X	KVARNÄNGSBACKA	753-410-1-191	KVARNÄNGSBACKA	19761227	19531102	2,6230	2,7490	0,7282	0,8543	1,8948	1,8948	0,0000	0,0000	1	1	0	0	0	0	1	0	0	**1**	**1**	**1**	
753-410-1-68 X	KVARNÄNGSBACKA	753-410-1-190	ÅBERGA I	19761227	19531102	0,1261		0,1261		0,0000		0,0000		0		0		0			0			0		
753-410-1-89 X	EIROMOSSE I	753-410-1-159	EIROMOSSE I	19700508	19541217	3,0371	5,6677	0,0031	0,0070	3,0340	5,6606	0,0000	0,0000	0	0	0	1	0	0	1	0	0	**1**	**1**		
753-410-1-89 X	EIROMOSSE I	753-410-1-156	VINGA	19700508	19541217	1,1329		0,0002		1,1327		0,0000		0		0		0			0			0	**1**	
753-410-1-89 X	EIROMOSSE I	753-410-1-195	ÖRNBERGET	19780713	19541217	1,4977		0,0037		1,4939		0,0000		0		0		0			0			0		
753-414-1-71	BERGA	753-414-1-71	BERGA	19440722	19440722	3,2837	3,2837	0,0000		3,2837		0,0000		0		0		0		0	0		0	0	**1**	**Vanha rakentamaton kiinteistö (1.7.1959) Gammal obebyggd fastighet (1.7.1959)**
753-414-1-72	EIRO I	753-414-1-72	EIRO I	19440722	19440722	1,5311	1,5311	0,0000		1,5311		0,0000		0		0		0		0	0		0	0		
753-414-1-73 X	BERGVIK	753-414-1-107	BERGVIK	19790517	19440722	1,6114	2,4970	0,0000	0,0000	1,6114	2,4970	0,0000	0,0000	0	0	0	0	0	0	0	0	0	0	0		
753-414-1-73 X	BERGVIK	753-414-1-106	TALLEN	19790517	19440722	0,8856		0,0000		0,8856		0,0000		0		0		0			0			0		
753-414-2-14 X	GUNNARS I	753-414-2-29	GUNNARS I	19920519	19590302	3,6513	3,6513	0,0000		3,6513		0,0000		0		0		0		0	0		0	0		
753-414-2-16 X	SKRAFLAS	753-414-2-31	SKRAFLAS	19921023	19590312	4,2660	4,2660	0,0002		4,2658		0,0000		0		0		0		0	0		0	0		
753-414-2-2 X	SOLBACKA	753-414-2-19	MAJBO	19610420	19180426	0,3741	2,5245	0,3741	2,5245	0,0000	0,0000	0,0000	0,0000	1	3	0	0	0	0	3	1	2	**1**	**1**		
753-414-2-2 X	SOLBACKA	753-414-2-23	AUTIOMÄKI I	19811028	19180426	2,1505		2,1505		0,0000		0,0000		3		0		0			1				**1**	
753-414-3-29	VÅRBACKA	753-414-3-29	VÅRBACKA	19360903	19360903	0,4585	0,4585	0,4585		0,0000		0,0000		1	0	0		0		1	0		**1**	**1**	**1**	**Uusi rakennusoikeus edellyttää vesi- ja viemäriverkostoon liittymistä (pinta-ala < 0,5 ha) Ny byggrätt förutsätter anslutning till vatten- och avloppsnät (areal < 0,5 ha)**
753-414-3-33	SOLHEM	753-414-3-33	SOLHEM	19380630	19380630	0,5909	0,5909	0,5909		0,0000		0,0000		1		0		0		1	1		0	0		
753-414-3-34	VÅRBACKA II	753-414-3-34	VÅRBACKA II	19380630	19380630	1,4195	1,4195	1,4195		0,0000		0,0000		2		0		0		2	0		**2**	**2**	**2**	
753-414-3-36	BERGBACKA	753-414-3-36	BERGBACKA	19381208	19381208	0,3563	0,3563	0,3488		0,0075		0,0000		1		0		0		1	1		0	0		
753-414-3-38 X	BERGDAL	753-414-3-110	BERGDAL	19810907	19390908	1,9603	1,9603	1,9603		0,0000		0,0000		2		0		0		2	0		**2**	**2**	**2**	
753-414-3-42	VÅRBACKA III	753-414-3-42	VÅRBACKA III	19400926	19400926	0,5423	0,5423	0,5423		0,0000		0,0000		1		0		0		1	0		**1**	**1**	**1**	
753-414-3-56 X	VILLA BERGET	753-414-3-98	VILLA-BERGET	19670906	19510126	0,6047	0,6047	0,6047		0,0000		0,0000		1		0		0		1	1		0	0		
753-414-3-69	KESÄKALLIO	753-414-3-69	KESÄKALLIO	19541021	19541021	0,3543	0,3543	0,3511		0,0032		0,0000		1		0		0		1	1		0	0		
753-414-3-70	VÄRBERGA	753-414-3-70	VÄRBERGA	19541021	19541021	0,3844	0,3844	0,3844		0,0000		0,0000		1		0		0		1	1		0	0		
753-414-3-75 X	GRANBERGA	753-414-3-93	GRANBERGA	19641112	19561025	1,6829	2,6148	1,6829	2,6148	0,0000	0,0000	0,0000	0,0000	2	3	0	0	0	0	3	1	3	0	0		
753-414-3-75 X	GRANBERGA	753-414-3-90	ÅBERGA	19641112	19561025	0,3898		0,3898		0,0000		0,0000		1		0		0			1			0		
753-414-3-75 X	GRANBERGA	753-414-3-91	TIPPELUND	19641112	19561025	0,5421		0,5421		0,0000		0,0000		1		0		0			1			0		
753-414-3-8	RÖNNKULLA	753-414-3-8	RÖNNKULLA	19221204	19221204	1,1791	1,1791	1,1791		0,0000		0,0000		2		0		0		2	0		**2**	**2**	**2**	
753-419-1-26 X	BRÄNNBACKA	753-419-1-49	NORDFORS	19860127	19430308	0,9998	2,1342	0,9700	2,1044	0,0000	0,0000	0,0298	0,0298	1	3	0	0	0	0	3	1	2	**1**	**1**		
753-419-1-26 X	BRÄNNBACKA	753-419-1-59	Solbacka	20040131	19430308	1,1344		1,1344		0,0000		0,0000		2		0		0			1				**1**	
753-419-2-39 X	STENKULLA I	753-419-2-79	STENKULLA I	19990918	19480211	0,8657	1,0927	0,2517	0,4242	0,0000	0,0000	0,6141	0,6684	1	1	0	0	0	0	1	0	0	**1**	**1**		

Emätilan rek.nro Stomlägenhetens regnr.	Emätilan nimi Stomlägenhetens namn	Kiinteistön rek.nro Fastighetens regnr.	Kiinteistön nimi Fastighetens namn	Kiinteistön rek.pvm Fastighetens reg.datum	Emätilan rek.pvm Stomlägen-hetens reg.datum	Pinta-ala mitoitusalueella yhteensä (ha) Det dimensionerade områdets sammanlagda areal (ha)	Pinta-ala mitoitusalueella yhteensä/emätiia (ha) Det dimensionerade områdets sammanlagda areal/stomlägenhet (ha)	Pinta-ala AP+RA-alueilla (ha) Areal på AP+RA-områden (ha)	Pinta-ala AP+RA-alueilla/emätiia (ha) Areal på AP+RA-områden/stomlägenhet (ha)	Pinta-ala MTH+MT-alueilla (ha) Areal på MTH+MT-områden (ha)	Pinta-ala MTH+MT-alueilla/emätiia (ha) Areal på MTH+MT-områden/stomlägenhet (ha)	Pinta-ala MY-alueilla (ha) Areal på MY-områden (ha)	Pinta-ala MY-alueilla/emätiia (ha) Areal på MY-områden/stomlägenhet (ha)	Laskennallinen rakennusoikeus AP+RA-alueilla Kalkylerad byggrätt på AP+RA-områden	Laskennallinen rakennusoikeus AP+RA-alueilla/emätiia Kalkylerad byggrätt på AP+RA-områden/stomlägenhet	Laskennallinen rakennusoikeus MTH/MT-alueilla Kalkylerad byggrätt på MTH/MT-områden	Laskennallinen rakennusoikeus MTH+MT-alueilla/emätiia Kalkylerad byggrätt på MTH/MT-områden/stomlägenhet	Laskennallinen rakennusoikeus MY-alueilla Kalkylerad byggrätt på MY-områden	Laskennallinen rakennusoikeus MY-alueilla/emätiia Kalkylerad byggrätt på MY-områden/stomlägenhet	Laskennallinen rakennusoikeus yhteensä/emätiia Kalkylerad byggrätt sammanlagt/stomlägenhet	Käytetty rakennusoikeus kuivan maan mitoitusalueella Använd byggrätt på dimensioneringsområdet för torrmark	Käytetty rakennusoikeus/emätiia Använd byggrätt/stomlägenhet	Potentiaalinen uusi rakennusoikeus/emätiia Potentiell ny byggrätt/stomlägenhet	Potentiaalinen uusi rakennusoikeus kokonaislukuna Potentiell ny byggrätt i heltal	Potentiaalinen uusi rakennusoikeus osoitettuna kiinteistölle Potentiell ny byggrätt anvisad åt fastigheten	HUOM. OBS.
753-419-2-39 X	STENKULLA I	753-419-2-78	Linneabacken	19990918	19480211	0,2269		0,1726		0,0000		0,0544		0		0		0			0			0	1	Uusi rakennusoikeus edellyttää vesi- ja viemäriverkostoon liittymistä (pinta-ala < 0,5 ha) Ny byggrätt förutsätter anslutning till vatten- och avloppsnät (areal < 0,5 ha)
753-419-3-15 X	KUUS	753-419-3-31	KUUS	19980115	19480809	0,4623	0,4623	0,0874		0,0000		0,3749		0		0		0		0	0		0	0		
753-419-4-524	BJÖRKBACKA	753-419-4-524	BJÖRKBACKA	19490315	19490315	0,6566	0,6566	0,6566		0,0000		0,0000		1		0		0		1	1		0	0		
753-419-4-526 X	SKOGSTJÄRN	753-419-4-1026	KIVI	19750528	19490726	0,6051	0,6051	0,6051		0,0000		0,0000		1		0		0		1	1		0	0		
753-419-4-55 X	RÖNNUD	753-419-4-1089	BJÖRKBERGA	19761231	19230425	0,5238	1,2594	0,0424	0,1247	0,0000	0,0000	0,4814	1,1347	0	0	0	0	0	0	0	0	0	0	0		
753-419-4-55 X	RÖNNUD	753-419-4-1090	BJÖRKBACKA	19761231	19230425	0,7357		0,0823		0,0000		0,6533		0		0		0			0			0		
753-419-4-675	KLACKEN	753-419-4-675	KLACKEN	19540505	19540505	0,3529	0,3529	0,3529		0,0000		0,0000		1		0		0		1	1		0	0		
753-419-4-676 X	ASPNÄS	753-419-4-1333	ASPNÄS	19910212	19540505	0,6408	3,0486	0,6051	1,8641	0,0357	0,0357	0,0000	1,1488	1	2	0	0	0	0	2	0	1	**1**	**1**		
753-419-4-676 X	ASPNÄS	753-419-4-1122	ASPNÄSUDD	19790523	19540505	1,9213		0,7725		0,0000		1,1488		1		0		0			0			0	**1**	
753-419-4-676 X	ASPNÄS	753-419-4-1332	VITA NOVA	19910212	19540505	0,4865		0,4865		0,0000		0,0000		1		0		0			1			0		
753-419-4-83 X	SJÖKULLA	753-419-4-1430	BLÅKULLA	19980807	19301120	3,8332	3,8332	0,0000		3,8332		0,0000		0		0		0		0	0		0	0		
753-419-8-60	BJÖRKHÄLL	753-419-8-60	BJÖRKHÄLL	19501028	19501028	0,6259	0,6259	0,6259		0,0000		0,0000		1		0		0		1	1		0	0		
753-419-8-7	DANIELSTORP	753-419-8-7	DANIELSTORP	19230419	19230419	2,4663	2,4663	0,0000		2,4663		0,0000		0		0		0		0	0		0	0		
753-419-8-70 X	IVARS	753-419-8-103	ENGELMANSBERGET	19740322	19531102	3,9585	3,9585	0,0000		3,9585		0,0000		0		0		0		0	0		0	0		
753-419-8-74	SAMMALRINNE	753-419-8-74	SAMMALRINNE	19541218	19541218	0,3930	0,3930	0,3930		0,0000		0,0000		1		0		0		1	1		0	0		
753-419-9-22	RISING SUN	753-419-9-22	RISING SUN	19361114	19361114	0,6516	0,6516	0,0000		0,6516		0,0000		0		0		0		0	0		0	0		
753-419-9-23	STORNÄS	753-419-9-23	STORNÄS	19361114	19361114	0,5754	0,5754	0,0033		0,5720		0,0000		0		0		0		0	0		0	0		
753-419-9-45	WERMLAX	753-419-9-45	WERMLAX	19391023	19391023	1,3650	1,3650	0,0000		1,3650		0,0000		0		0		0		0	0		0	0		
753-422-2-57 X	SKRIFVARS	753-422-2-77	SKRIFVARS	19911209	19580509	3,0037	3,0037	0,0000		3,0037		0,0000		0		0		0		0	0		0	0		
753-422-3-106 X	NIKOLSBERG	753-422-3-109	SOLHÄLL	19590826	19581020	0,3435	10,4554	0,3435	7,3184	0,0000	3,1370	0,0000	0,0000	1	6	0	0	0	0	6	1	8	-2	0		
753-422-3-106 X	NIKOLSBERG	753-422-3-110	STENBACKA	19590826	19581020	0,3645		0,3645		0,0000		0,0000		1		0		0			1			0		
753-422-3-106 X	NIKOLSBERG	753-422-3-111	MAJBO	19590826	19581020	0,3822		0,3822		0,0000		0,0000		1		0		0			1			0		
753-422-3-106 X	NIKOLSBERG	753-422-3-112	NILSBACKA	19590826	19581020	0,3442		0,3442		0,0000		0,0000		1		0		0			1			0		
753-422-3-106 X	NIKOLSBERG	753-422-3-170	SALPARTORP	19650426	19581020	0,9863		0,0000		0,9863		0,0000		0		0		0			0			0		
753-422-3-106 X	NIKOLSBERG	753-422-3-178	MAJBO II	19671010	19581020	0,1009		0,1009		0,0000		0,0000		0		0		0			0			0		
753-422-3-106 X	NIKOLSBERG	753-422-3-224	SVENSRO	19760422	19581020	0,5242		0,5242		0,0000		0,0000		1		0		0			1			0		
753-422-3-106 X	NIKOLSBERG	753-422-3-225	SKOGSMYR	19760422	19581020	0,7590		0,7590		0,0000		0,0000		1		0		0			1			0		
753-422-3-106 X	NIKOLSBERG	753-422-3-284	SALPARSKOG	19940826	19581020	1,3054		0,0000		1,3054		0,0000		0		0		0			0			0		
753-422-3-106 X	NIKOLSBERG	753-422-3-316	Värkulla	19981219	19581020	1,7356		1,7356		0,0000		0,0000		2		0		0			0			0		
753-422-3-106 X	NIKOLSBERG	753-422-3-317	Stockberga	19981219	19581020	0,5964		0,5964		0,0000		0,0000		1		0		0			1			0		
753-422-3-106 X	NIKOLSBERG	753-422-3-329	NYKULLA IV	20001017	19581020	0,7709		0,0000		0,7709		0,0000		0		0		0			0			0		
753-422-3-106 X	NIKOLSBERG	753-422-3-347	Strandberg	20041222	19581020	1,9557		1,9557		0,0000		0,0000		2		0		0			0			0		
753-422-3-106 X	NIKOLSBERG	753-432-5-3	Torppa	20070828	19581020	0,2601		0,2122		0,0479		0,0000		1		0		0			1			0		
753-422-3-106 X	NIKOLSBERG	753-896-6-1	LIITÄNNÄISALUE	19920929	19581020	0,0265		0,0000		0,0265		0,0000		0		0		0			0			0		
753-422-3-22 X	KALKSTRAND	753-432-5-2	KALKKIRANTA	19910228	19370227	9,1423	9,1423	0,0071		9,1352		0,0000		0		1		0		1	0		**1**	**1**	**1**	
753-422-4-1 X	SALPARLUGN	753-422-6-0	SALPARBERG	19940826	1869-12-22	0,8444	0,8444	0,0000		0,8444		0,0000		0		0		0		0	0		0	0		
753-430-1-138 X	KNUTS	753-430-1-251	KNUTS	19991103	19590303	4,9119	4,9253	0,0000	0,0000	4,9119	4,9253	0,0000	0,0000	0	0	0	0	0	0	0	0	0	0	0		
753-430-1-138 X	KNUTS	753-430-1-260	Malmbacken	20090908	19590303	0,0134		0,0000		0,0134		0,0000		0		0		0			0			0		
753-430-17-0	NYBACKA	753-430-17-0	NYBACKA	19431028	19431028	0,4950	0,4950	0,4950		0,0000		0,0000		1		0		0		1	1		0	0		
753-430-19-40 X	MARTIS	753-430-19-45	MARTIS	19920731	19520419	7,9540	7,9540	0,6407		7,3133		0,0000		1		1		0		2	1		**1**	**1**	**1**	
753-430-2-118 X	METSÄ-MARTIS	753-430-30-30	Lillsmeds	20061110	19581020	5,4415	7,5397	0,0012	0,0012	5,4403	7,5385	0,0000	0,0000	0	0	1	1	0	0	1	0	0	**1**	**1**	**1**	
753-430-2-118 X	METSÄ-MARTIS	753-430-30-31	Skogsbacka	20070412	19581020	2,0982		0,0000		2,0982		0,0000		0		0		0			0			0		
753-430-24-2	STORKÄRR	753-430-24-2	STORKÄRR	19581020	19581020	0,6127	0,6127	0,0000		0,6126		0,0000		0		0		0		0	0		0	0		
753-430-25-4	TOMT III	753-430-25-4	TOMT III	19581020	19581020	0,8167	0,8167	0,8158		0,0010		0,0000		1		0		0		1	1		0	0		

Emätilan rek.nro Stomlägenhetens regnr.	Emätilan nimi Stomlägenhetens namn	Kiinteistön rek.nro Fastighetens regnr.	Kiinteistön nimi Fastighetens namn	Kiinteistön rek.pvm Fastighetens reg.datum	Emätilan rek.pvm Stomlägen-hetens reg.datum	Pinta-ala mitoitusalueella yhteensä (ha) Det dimensionerade områdets sammanlagda areal (ha)	Pinta-ala mitoitusalueella yhteensä/emätiia (ha) Det dimensionerade områdets sammanlagda areal/stomlägenhet (ha)	Pinta-ala AP+RA-alueilla (ha) Areal på AP+RA-områden (ha)	Pinta-ala AP+RA-alueilla/emätila (ha) Areal på AP+RA-områden/stomlägenhet (ha)	Pinta-ala MTH+MT-alueilla (ha) Areal på MTH+MT-områden (ha)	Pinta-ala MTH+MT-alueilla/emätila (ha) Areal på MTH+MT-områden/stomlägenhet (ha)	Pinta-ala MY-alueilla (ha) Areal på MY-områden (ha)	Pinta-ala MY-alueilla/emätila (ha) Areal på MY-områden/stomlägenhet (ha)	Laskennallinen rakennusoikeus AP+RA-alueilla Kalkylerad byggrätt på AP+RA-områden	Laskennallinen rakennusoikeus AP+RA-alueilla/emätila Kalkylerad byggrätt på AP+RA-områden/stomlägenhet	Laskennallinen rakennusoikeus MTH/MT-alueilla Kalkylerad byggrätt på MTH/MT-områden	Laskennallinen rakennusoikeus MTH+MT-alueilla/emätila Kalkylerad byggrätt på MTH/MT-områden/stomlägenhet	Laskennallinen rakennusoikeus MY-alueilla Kalkylerad byggrätt på MY-områden	Laskennallinen rakennusoikeus MY-alueilla/emätila Kalkylerad byggrätt på MY-områden/stomlägenhet	Laskennallinen rakennusoikeus yhteensä/emätila Kalkylerad byggrätt sammanlagt/stomlägenhet	Käytetty rakennusoikeus kuivan maan mitoitusalueella Använd byggrätt på dimensioneringsområdet för torrmark	Käytetty rakennusoikeus/emätila Använd byggrätt/stomlägenhet	Potentiaalinen uusi rakennusoikeus/emätila Potentiell ny byggrätt/stomlägenhet	Potentiaalinen uusi rakennusoikeus kokonaislukuna Potentiell ny byggrätt i heltal	Potentiaalinen uusi rakennusoikeus osoitettuna kiinteistölle Potentiell ny byggrätt anvisad åt fastigheten	HUOM. OBS.
753-430-4-32 X	PALMSBACKA	753-430-4-55	PALMSBACKA	19670904	19500506	1,0501	1,0501	0,6679		0,3822		0,0000		1		0		0		1	1		0	0		
753-430-4-34 X	SMEDS	753-430-4-85	SMEDS	19910913	19520115	5,6438	8,7922	0,4926	2,1522	5,1512	6,6399	0,0000	0,0000	1	3	1	1	0	0	4	1	3	**1**	**1**		
753-430-4-34 X	SMEDS	753-430-4-74	STARSRO	19810819	19520115	0,1347		0,0000		0,1347		0,0000		0		0		0			0			0		
753-430-4-34 X	SMEDS	753-430-4-95	Riberga	20030306	19520115	3,0136		1,6596		1,3540		0,0000		2		0		0			2			0	**1**	
753-430-4-40 X	VIKBACKA	753-430-4-109	Vikbacka	20060701	19540213	2,8274	9,7324	1,1592	1,6395	1,6682	8,0929	0,0000	0,0000	2	2	0	1	0	0	3	1	2	**1**	**1**		
753-430-4-40 X	VIKBACKA	753-430-4-107	Ängsbacka	20060701	19540213	6,9050		0,4803		6,4247		0,0000		1		1		0			1				**1**	
753-430-5-48	NESI	753-430-5-48	NESI	19500613	19500613	0,6064	0,6064	0,6064		0,0001		0,0000		1		0		0		1	1		0	0		
753-430-5-56 X	KITAS	753-430-5-123	KITAS	19950311	19511009	7,0821	7,0838	0,0046	0,0063	7,0775	7,0775	0,0000	0,0000	0	0	1	1	0	0	1	0	0	**1**	**1**	**1**	
753-430-5-56 X	KITAS	753-430-5-92	KATAJAMÄKI	19660228	19511009	0,0017		0,0017		0,0000		0,0000		0		0		0			0			0		
753-430-5-71 X	SJÖKULLA	753-430-5-100	BERGKULLA	19710922	19561001	0,0000	1,5824	0,0000	0,0000	0,0000	1,5823	0,0000	0,0000	0	0	0	0	0	0	0	0	0	0	0		
753-430-5-71 X	SJÖKULLA	753-430-5-113	STRANDKULLA	19760223	19561001	1,5824		0,0000		1,5823		0,0000		0		0		0			0			0		
753-430-8-4 X	SMEDJETORPET	753-430-35-0	SMEDJETORPET	19950109	19510528	0,2294	0,2294	0,0011		0,2283		0,0000		0		0		0		0	0		0	0		
753-430-9-11 X	STORSMEDS	753-430-9-23	STORSMEDS	19970306	19510130	0,0396	0,0396	0,0388		0,0008		0,0000		0		0		0		0	0		0	0		
753-430-9-5	HOUGBERGA II	753-430-9-5	HOUGBERGA II	19330410	19330410	0,7641	0,7641	0,5729		0,1912		0,0000		1		0		0		1	2		-1	0		
753-432-1-17 X	THOMASAS	753-432-1-203	TRÄSKÄNG	19991230	19290306	1,5586	2,4876	0,8769	1,2745	0,6818	1,2131	0,0000	0,0000	1	2	0	0	0	0	2	1	2	0	0		
753-432-1-17 X	THOMASAS	753-432-1-212	Lärkängen	20060128	19290306	0,9289		0,3976		0,5313		0,0000		1		0		0			1			0		
753-432-1-17 X	THOMASAS	753-432-1-69	HEMÄKER	19610224	19290306	0,0001		0,0001		0,0000		0,0000		0		0		0			0			0		
753-432-1-21 X	MARIEBERG	753-432-1-109	LOKKI	19740805	19290306	0,4386	1,0059	0,4386	0,9990	0,0000	0,0069	0,0000	0,0000	1	3	0	0	0	0	3	1	2	1	0		
753-432-1-21 X	MARIEBERG	753-432-1-110	TIIRA	19740805	19290306	0,5673		0,5604		0,0069		0,0000		1		0		0			1			0		
753-432-1-22 X	NYGÅRD	753-432-1-205	NYGÅRD	20000321	19290306	1,8559	3,7187	0,1604	2,0231	1,6955	1,6957	0,0000	0,0000	0	3	0	0	0	0	3	0	4	-1	0		
753-432-1-22 X	NYGÅRD	753-432-1-136	WECKULLA	19810930	19290306	0,5330		0,5330		0,0000		0,0000		1		0		0			1			0		
753-432-1-22 X	NYGÅRD	753-432-1-140	WECKBERG	19840530	19290306	0,5061		0,5061		0,0000		0,0000		1		0		0			1			0		
753-432-1-22 X	NYGÅRD	753-432-1-160	VAAHTERAMÄKI	19931216	19290306	0,4413		0,4413		0,0000		0,0000		1		0		0			1			0		
753-432-1-22 X	NYGÅRD	753-432-1-168	HANNUKSELA	19941116	19290306	0,0002		0,0000		0,0002		0,0000		0		0		0			0			0		
753-432-1-22 X	NYGÅRD	753-432-1-182	TALLBACKA	19960226	19290306	0,0000		0,0000		0,0000		0,0000		0		0		0			0			0		
753-432-1-22 X	NYGÅRD	753-432-1-204	RUUSUTARHA	20000321	19290306	0,3823		0,3823		0,0000		0,0000		1		0		0			1			0		
753-432-1-27	TROLLEBO	753-432-1-27	TROLLEBO	19370414	19370414	0,2638	0,2638	0,2638		0,0000		0,0000		1		0		0		1	1		0	0		
753-432-1-39 X	SALPARS	753-432-1-206	Salpars	20000418	19501104	4,8830	10,9475	0,4562	4,1690	4,4268	6,7785	0,0000	0,0000	1	4	0	1	0	0	5	0	2	**3**	**3**		
753-432-1-39 X	SALPARS	753-432-1-172	FURUSAL	19950914	19501104	1,0008		1,0008		0,0000		0,0000		2		0		0			0			0	**1**	
753-432-1-39 X	SALPARS	753-432-1-173	HÖGSKOG	19950914	19501104	0,9976		0,9976		0,0000		0,0000		3		0		0			1			0		
753-432-1-39 X	SALPARS	753-432-1-174	MARGARETAS	19950914	19501104	0,6999		0,6999		0,0000		0,0000		1		0		0			1			0		
753-432-1-39 X	SALPARS	753-432-1-175	MARIEBERG	19950914	19501104	0,9956		0,9955		0,0001		0,0000		3		0		0			0			0	**1**	
753-432-1-39 X	SALPARS	753-432-1-201	SALPARLID	19991125	19501104	2,3516		0,0000		2,3515		0,0000		0		0		0			0			0	**1**	
753-432-1-39 X	SALPARS	753-432-1-213	Salparpumpstation	20090109	19501104	0,0190		0,0190		0,0000		0,0000		0		0		0			0			0		
753-432-1-41 X	KARILUOTO	753-432-1-199	KARILUOTO	19981118	19510404	7,1802	16,8412	4,6560	6,0519	2,5242	10,7893	0,0000	0,0000	4	5	0	2	0	0	7	1	3	**4**	**4**	**1**	
753-432-1-41 X	KARILUOTO	753-432-1-120	STENTORP	19750814	19510404	7,4918		0,2620		7,2299		0,0000		1		1		0			0			0	**2**	
753-432-1-41 X	KARILUOTO	753-432-1-147	AHRENBERGS	19930324	19510404	0,7944		0,7943		0,0001		0,0000		1		0		0			2			0		
753-432-1-41 X	KARILUOTO	753-432-1-198	TROLLEBO II	19981118	19510404	0,2847		0,2817		0,0031		0,0000		1		0		0			0			0	**1**	
753-432-1-41 X	KARILUOTO	753-432-1-214	Hirvikallio	20090317	19510404	0,4947		0,0006		0,4941		0,0000		0		0		0			0			0		
753-432-1-41 X	KARILUOTO	753-432-1-215	Granliden	20090317	19510404	0,5954		0,0574		0,5380		0,0000		0		0		0			0			0		
753-432-1-47 X	LILLÅKERS	753-432-1-106	LILLÅKERS	19730425	19510404	2,2028	3,0455	1,0886	1,4670	1,1142	1,5785	0,0000	0,0000	2	2	0	0	0	0	2	1	2	0	0		
753-432-1-47 X	LILLÅKERS	753-432-1-105	LYCKEBO	19730425	19510404	0,8427		0,3784		0,4643		0,0000		1		0		0			1			0		
753-432-1-48 X	TRÄSKÅKER	753-432-1-92	TRÄSKÅKER	19681123	19510404	0,3075	0,3075	0,0087		0,2987		0,0000		0		0		0		0	0		0	0		
753-432-1-56	HILMAS	753-432-1-56	HILMAS	19530130	19530130	0,1991	0,1991	0,1991		0,0000		0,0000		1		0		0		1	1		0	0		
753-432-1-60 X	GRANEBO	753-432-1-134	GRANEBO	19800611	19531013	0,9705	0,9705	0,9644		0,0061		0,0000		1		0		0		1	1		0	0		
753-432-1-63 X	TALLÅSA	753-432-1-114	BERGKULLA	19750110	19531017	0,7486	1,8093	0,7405	1,8012	0,0081	0,0081	0,0000	0,0000	1	2	0	0	0	0	2	1	3	-1	0		
753-432-1-63 X	TALLÅSA	753-432-1-131	GÅVAN	19800611	19531017	0,0000		0,0000		0,0000		0,0000		0		0		0			0			0		
753-432-1-63 X	TALLÅSA	753-432-1-132	STENKULLA	19800611	19531017	0,5474		0,5474		0,0000		0,0000		1		0		0			1			0		
753-432-1-63 X	TALLÅSA	753-432-1-143	KAFFES	19910923	19531017	0,5133		0,5133		0,0000		0,0000		1		0		0			1			0		

Emätilan rek.nro Stomlägenhetens regnr.	Emätilan nimi Stomlägenhetens namn	Kiinteistön rek.nro Fastighetens regnr.	Kiinteistön nimi Fastighetens namn	Kiinteistön rek.pvm Fastighetens reg.datum	Emätilan rek.pvm Stomlägen-hetens reg.datum	Pinta-ala mitoitusalueella yhteensä (ha) Det dimensionerade områdets sammanlagda areal (ha)	Pinta-ala mitoitusalueella yhteensä/emätiia (ha) Det dimensionerade områdets sammanlagda areal/stomlägenhet (ha)	Pinta-ala AP+RA-alueilla (ha) Areal på AP+RA-områden (ha)	Pinta-ala AP+RA-alueilla/emätila (ha) Areal på AP+RA-områden/stomlägenhet (ha)	Pinta-ala MTH+MT-alueilla (ha) Areal på MTH+MT-områden (ha)	Pinta-ala MTH+MT-alueilla/emätila (ha) Areal på MTH+MT-områden/stomlägenhet (ha)	Pinta-ala MY-alueilla (ha) Areal på MY-områden (ha)	Pinta-ala MY-alueilla/emätila (ha) Areal på MY-områden/stomlägenhet (ha)	Laskennallinen rakennusoikeus AP+RA-alueilla Kalkylerad byggrätt på AP+RA-områden	Laskennallinen rakennusoikeus AP+RA-alueilla/emätila Kalkylerad byggrätt på AP+RA-områden/stomlägenhet	Laskennallinen rakennusoikeus MTH/MT-alueilla Kalkylerad byggrätt på MTH/MT-områden	Laskennallinen rakennusoikeus MTH+MT-alueilla/emätila Kalkylerad byggrätt på MTH/MT-områden/stomlägenhet	Laskennallinen rakennusoikeus MY-alueilla Kalkylerad byggrätt på MY-områden	Laskennallinen rakennusoikeus MY-alueilla/emätila Kalkylerad byggrätt på MY-områden/stomlägenhet	Laskennallinen rakennusoikeus yhteensä/emätila Kalkylerad byggrätt sammanlagt/stomlägenhet	Käytetty rakennusoikeus kuivan maan mitoitusalueella Använd byggrätt på dimensioneringsområdet för torrmark	Käytetty rakennusoikeus/emätila Använd byggrätt/stomlägenhet	Potentiaalinen uusi rakennusoikeus/emätila Potentiell ny byggrätt/stomlägenhet	Potentiaalinen uusi rakennusoikeus kokonaislukuna Potentiell ny byggrätt i heltal	Potentiaalinen uusi rakennusoikeus osoitettuna kiinteistölle Potentiell ny byggrätt anvisad åt fastigheten	HUOM. OBS.
753-432-1-64	BERGBO	753-432-1-64	BERGBO	19581021	19581021	0,3615	0,3615	0,3615		0,0000		0,0000		1		0		0		1	1		0	0		
753-432-1-65 X	FAGERVIK	753-432-1-103	NISSES	19730313	19581021	0,6137	12,4173	0,6137	4,6571	0,0000	7,7602	0,0000	0,0000	1	4	0	1	0	0	5	1	1	**4**	**4**		
753-432-1-65 X	FAGERVIK	753-432-1-127	ENBACKA	19771010	19581021	1,3226		0,0000		1,3226		0,0000		0		0		0			0			0		
753-432-1-65 X	FAGERVIK	753-432-1-128	FARSLOTT	19771010	19581021	1,7404		0,0000		1,7404		0,0000		0		0		0			0			0		
753-432-1-65 X	FAGERVIK	753-432-1-129	FAGERVIK	19771010	19581021	5,2023		0,5089		4,6934		0,0000		1		0		0			0			0	**1**	
753-432-1-65 X	FAGERVIK	753-432-1-145	VILLA-NYKOPP	19911210	19581021	0,4439		0,4439		0,0000		0,0000		1		0		0			0			0	**1**	
753-432-1-65 X	FAGERVIK	753-432-1-146	FAGERBO	19911210	19581021	3,0809		3,0771		0,0038		0,0000		4		0		0			0			0	**2**	
753-432-1-65 X	FAGERVIK	753-432-1-86	HILMAS II	19681016	19581021	0,0134		0,0134		0,0000		0,0000		0		0		0			0			0		
753-432-2-41 X	DALGÅRD	753-432-2-85	DALGÅRD	19650414	19490331	10,8505	11,0838	0,3247	0,5580	10,5258	10,5258	0,0000	0,0000	1	1	2	2	0	0	3	0	1	**2**	**2**	**2**	
753-432-2-41 X	DALGÅRD	753-432-2-84	OSKARSBERG II	19650414	19490331	0,2333		0,2333		0,0000		0,0000		1		0		0			1			0		
753-432-2-56 X	RONAS	753-432-2-131	RONAS	19920406	19550709	1,3635	2,8955	0,0000	0,0000	1,3635	1,5321	0,0000	0,0000	0	0	0	0	0	0	0	0	0	0	0		
753-432-2-56 X	RONAS	753-432-2-116	BROIDIS	19810930	19550709	0,1686		0,0000		0,1686		0,0000		0		0		0			0		0	0		
753-432-2-58 X	FALLET	753-432-2-87	FALLET	19660228	19560502	9,4974	16,1856	0,0009	2,9553	9,4965	13,2303	0,0000	0,0000	0	3	1	2	0	0	5	0	4	**1**	**1**		**rakennuspaikka osoitettu kiinteistölle 753-432-2-144**
753-432-2-58 X	FALLET	753-432-2-137	Nuottamäki	20020608	19560502	0,5963		0,5963		0,0000		0,0000		1		0		0			1			0		
753-432-2-58 X	FALLET	753-432-2-139	Fridäng	20030328	19560502	0,7983		0,0000		0,7983		0,0000		0		0		0			0			0		
753-432-2-58 X	FALLET	753-432-2-140	Fallbacka	20030328	19560502	2,7723		1,8674		0,9050		0,0000		2		0		0			1			0		
753-432-2-58 X	FALLET	753-432-2-141	Görans II	20030328	19560502	1,3340		0,0014		1,3326		0,0000		0		0		0			0			0		
753-432-2-58 X	FALLET	753-432-2-143	Backafall	20080422	19560502	0,6979		0,0000		0,6979		0,0000		0		0		0			0			0		
753-432-2-58 X	FALLET	753-432-2-82	DUTTEBO	19640319	19560502	0,4893		0,4893		0,0000		0,0000		1		0		0			2			0		
753-432-2-68 X	MATTAS	753-432-2-135	MATTAS	19960620	19561001	7,0788	7,0788	0,0000		7,0788		0,0000		0		1		0		1	0		**1**	**1**	**1**	
753-432-3-108	LISEBERG	753-432-3-108	LISEBERG	19500805	19500805	1,0344	1,0344	0,3456		0,6888		0,0000		1		0		0		1	1		0	0		
753-432-3-109 X	KÄLLVIK	753-432-3-213	KÄLLVIK	19690627	19500805	4,1897	5,7283	0,0001	1,0441	4,1896	4,6842	0,0000	0,0000	0	2	0	0	0	0	2	0	2	0	0		
753-432-3-109 X	KÄLLVIK	753-432-3-212	SOLKULLA	19690627	19500805	1,5386		1,0440		0,4946		0,0000		2		0		0			2			0		
753-432-3-110	BJÖRKBODA	753-432-3-110	BJÖRKBODA	19510404	19510404	0,3666	0,3666	0,2623		0,1043		0,0000		1		0		0		1	1		0	0		
753-432-3-111 X	DALSBERG	753-432-3-238	DALSBERG	19801002	19510404	0,4970	0,4970	0,4804		0,0166		0,0000		1		0		0		1	1		0	0		
753-432-3-112 X	KLEMETS	753-432-3-240	KLEMETS	19801002	19510404	0,6473	2,6104	0,3923	2,0755	0,2550	0,5350	0,0000	0,0000	1	3	0	0	0	0	3	1	5	-2	0		
753-432-3-112 X	KLEMETS	753-432-3-175	DALSBERG II	19600223	19510404	0,2108		0,0000		0,2108		0,0000		0		0		0			0			0		
753-432-3-112 X	KLEMETS	753-432-3-176	KILEN	19600223	19510404	0,2904		0,2904		0,0000		0,0000		1		0		0			1			0		
753-432-3-112 X	KLEMETS	753-432-3-236	BIMBIBO	19801002	19510404	0,4865		0,4174		0,0692		0,0000		1		0		0			1			0		
753-432-3-112 X	KLEMETS	753-432-3-237	KULLEN	19801002	19510404	0,4960		0,4960		0,0000		0,0000		1		0		0			1			0		
753-432-3-112 X	KLEMETS	753-432-3-239	PERSTORP	19801002	19510404	0,4795		0,4795		0,0000		0,0000		1		0		0			1			0		
753-432-3-123	LISEBERG II	753-432-3-123	LISEBERG II	19520705	19520705	0,2741	0,2741	0,0031		0,2711		0,0000		0		0		0		0	1		-1	0		
753-432-3-124	VÄSTANBLICK	753-432-3-124	VÄSTANBLICK	19520705	19520705	2,4236	2,4236	0,0000		2,4236		0,0000		0		0		0		0	0		0	0		
753-432-3-126	SOLHAGE	753-432-3-126	SOLHAGE	19520707	19520707	0,8033	0,8033	0,4649		0,3384		0,0000		1		0		0		1	0		**1**	**1**	**1**	**Uusi rakennusoikeus edellyttää vesi- ja viemäriverkostoon liittymistä (pinta-ala < 0,5 ha) Ny byggrätt förutsätter anslutning till vatten- och avloppsnät (areal < 0,5 ha)**
753-432-3-128	GRANHAGEN 2	753-432-3-128	GRANHAGEN 2	19520707	19520707	1,0327	1,0327	0,5632		0,4694		0,0000		1		0		0		1	1		0	0		
753-432-3-129 X	LILLHAGE	753-432-3-274	LILLHAGE	20011220	19520707	0,5865	0,5865	0,4024		0,1841		0,0000		1		0		0		1	1		0	0		
753-432-3-130	GRANBACKA	753-432-3-130	GRANBACKA	19520707	19520707	0,2614	0,2614	0,0045		0,2570		0,0000		0		0		0		0	0		0	0		
753-432-3-131	SANDBACKA	753-432-3-131	SANDBACKA	19520707	19520707	0,1102	0,1102	0,0000		0,1102		0,0000		0		0		0		0	0		0	0		
753-432-3-146	BERGKULLA	753-432-3-146	BERGKULLA	19530825	19530825	0,3643	0,3643	0,1790		0,1853		0,0000		0		0		0		0	1		-1	0		
753-432-3-147	NYBACKA VÄG	753-432-3-147	NYBACKA VÄG	19530825	19530825	0,0232	0,0232	0,0232		0,0000		0,0000		0		0		0		0	0		0	0		
753-432-3-148	Linnäs Bergen	753-432-3-148	Linnäs Bergen	19530825	19530825	1,9626	2,8792	0,0000	0,5891	1,9626	2,2901	0,0000	0,0000	0	1	0	0	0	0	1	0	1	0	0		
753-432-3-148	Linnäs Bergen	753-432-3-281	Linnäs	20060905	19530825	0,9166		0,5891		0,3275		0,0000		1		0		0			1			0		
753-432-3-151	TOPPBERGA	753-432-3-151	TOPPBERGA	19530921	19530921	0,3702	0,3702	0,3702		0,0000		0,0000		1		0		0		1	1		0	0		

Emätilan rek.nro Stomlägenhetens regnr.	Emätilan nimi Stomlägenhetens namn	Kiinteistön rek.nro Fastighetens regnr.	Kiinteistön nimi Fastighetens namn	Kiinteistön rek.pvm Fastighetens reg.datum	Emätilan rek.pvm Stomlägen-hetens reg.datum	Pinta-ala mitoitusalueella yhteensä (ha) Det dimensionerade områdets sammanlagda areal (ha)	Pinta-ala mitoitusalueella yhteensä/emätiä (ha) Det dimensionerade områdets sammanlagda areal/stomlägenhet (ha)	Pinta-ala AP+RA-alueilla (ha) Areal på AP+RA-områden (ha)	Pinta-ala AP+RA-alueilla/emätila (ha) Areal på AP+RA-områden/stomlägenhet (ha)	Pinta-ala MTH+MT-alueilla (ha) Areal på MTH+MT-områden (ha)	Pinta-ala MTH+MT-alueilla/emätila (ha) Areal på MTH+MT-områden/stomlägenhet (ha)	Pinta-ala MY-alueilla (ha) Areal på MY-områden (ha)	Pinta-ala MY-alueilla/emätila (ha) Areal på MY-områden/stomlägenhet (ha)	Laskennallinen rakennusoikeus AP+RA-alueilla Kalkylerad byggrätt på AP+RA-områden	Laskennallinen rakennusoikeus AP+RA-alueilla/emätila Kalkylerad byggrätt på AP+RA-områden/stomlägenhet	Laskennallinen rakennusoikeus MTH/MT-alueilla Kalkylerad byggrätt på MTH/MT-områden	Laskennallinen rakennusoikeus MTH+MT-alueilla/emätila Kalkylerad byggrätt på MTH/MT-områden/stomlägenhet	Laskennallinen rakennusoikeus MY-alueilla Kalkylerad byggrätt på MY-områden	Laskennallinen rakennusoikeus MY-alueilla/emätila Kalkylerad byggrätt på MY-områden/stomlägenhet	Laskennallinen rakennusoikeus yhteensä/emätila Kalkylerad byggrätt sammanlagt/stomlägenhet	Käytetty rakennusoikeus kuivan maan mitoitusalueella Använd byggrätt på dimensioneringsområdet för torrmark	Käytetty rakennusoikeus/emätila Använd byggrätt/stomlägenhet	Potentiaalinen uusi rakennusoikeus/emätila Potentiell ny byggrätt/stomlägenhet	Potentiaalinen uusi rakennusoikeus kokonaislukuna Potentiell ny byggrätt i heltal	Potentiaalinen uusi rakennusoikeus osoitettuna kiinteistölle Potentiell ny byggrätt anvisad åt fastigheten	HUOM. OBS.
753-432-3-152 X	LYCKEBO	753-432-3-248	LYCKEBO	19861219	19530921	0,7394	1,1289	0,7394	1,1289	0,0000	0,0000	0,0000	0,0000	1	2	0	0	0	0	2	1	2	0	0		
753-432-3-152 X	LYCKEBO	753-432-3-214	TOPPBERGA III	19690912	19530921	0,1788		0,1788		0,0000		0,0000		0		0		0			0			0		
753-432-3-152 X	LYCKEBO	753-432-3-247	GRÖNDAL	19861219	19530921	0,2107		0,2107		0,0000		0,0000		1		0		0			1			0		
753-432-3-153 X	BJÖRKBACKA	753-432-3-271	BJÖRKBACKA	20000909	19530921	1,1182	1,2582	0,7901	0,9301	0,3281	0,3281	0,0000	0,0000	1	1	0	0	0	0	1	1	1	0	0		
753-432-3-153 X	BJÖRKBACKA	753-432-3-209	TOPPBERGA II	19690618	19530921	0,0372		0,0372		0,0000		0,0000		0		0		0			0			0		
753-432-3-153 X	BJÖRKBACKA	753-432-3-210	LYCKEBO II	19690618	19530921	0,1027		0,1027		0,0000		0,0000		0		0		0			0			0		
753-432-3-156	SOLHÄLL	753-432-3-156	SOLHÄLL	19540507	19540507	0,1541	0,1541	0,1541		0,0000		0,0000		0		0		0		0	0		0	0		
753-432-3-157 X	JOHANNESBERG	753-432-3-265	JOHANNESBERG	19930325	19540507	13,9754	16,9183	2,6386	5,2704	11,3369	11,6480	0,0000	0,0000	3	5	2	2	0	0	7	1	3	**4**	**4**	**2**	
753-432-3-157 X	JOHANNESBERG	753-432-3-183	MOSSBERG	19610330	19540507	0,5341		0,3855		0,1486		0,0000		1		0		0			1			0		
753-432-3-157 X	JOHANNESBERG	753-432-3-184	FRIDHEM II	19610330	19540507	0,2398		0,0772		0,1625		0,0000		0		0		0			0			0		
753-432-3-157 X	JOHANNESBERG	753-432-3-185	VERNSBORG	19610330	19540507	0,7689		0,7689		0,0000		0,0000		1		0		0			1			0		
753-432-3-157 X	JOHANNESBERG	753-432-3-198	OSKARSBERG	19650414	19540507	0,4241		0,4241		0,0000		0,0000		1		0		0			0			0	**1**	
753-432-3-157 X	JOHANNESBERG	753-432-3-264	AGNETEBERG	19930325	19540507	0,9761		0,9761		0,0000		0,0000		1		0		0			0			0	**1**	
753-432-3-17 X	ÅKERKÄRR	753-432-6-1	ÅKERBACKA	20011220	19100726	0,5437	0,5437	0,3504		0,1933		0,0000		1		0		0		1	1		0	0		
753-432-3-172 X	OLLAS	753-432-3-261	OLLAS	19901107	19560714	0,9968	0,9968	0,0102		0,9866		0,0000		0		0		0		0	0		0	0		
753-432-3-21 X	HÖGÅKER	753-432-3-279	HÖGÅKER	20041001	19100726	0,1872	0,1872	0,1274		0,0598		0,0000		0		0		0		0	0		0	0		
753-432-3-22 X	GRÖNKULLA	753-432-3-224	GRÖNKULLA	19730313	19150116	1,5034	2,3076	1,3151	2,1192	0,1883	0,1883	0,0000	0,0000	2	3	0	0	0	0	3	1	2	**1**	**1**		
753-432-3-22 X	GRÖNKULLA	753-432-3-223	ENBERGA	19730313	19150116	0,8041		0,8041		0,0000		0,0000		1		0		0			1			0	**1**	
753-432-3-43 X	HÖGBACKA	753-432-3-272	HÖGBACKA	20000909	19220320	3,6568	3,6568	2,8845		0,7723		0,0000		3		0		0		3	1		**2**	**2**	**2**	
753-432-3-53 X	NYBACKA	753-432-3-235	NYBACKA	19760423	19300814	1,2032	3,3852	0,6415	0,7842	0,5618	2,6010	0,0000	0,0000	1	1	0	0	0	0	1	1	1	0	0		
753-432-3-53 X	NYBACKA	753-432-3-233	MOSSABERGET	19760423	19300814	1,7351		0,0000		1,7351		0,0000		0		0		0			0			0		
753-432-3-53 X	NYBACKA	753-432-3-234	STORKÄRR	19760423	19300814	0,4468		0,1427		0,3041		0,0000		0		0		0			0			0		
753-432-3-58	GRANHAGEN	753-432-3-58	GRANHAGEN	19360523	19360523	0,5089	0,5089	0,5089		0,0000		0,0000		1	0	0		0		1	1		0	0		
753-432-3-65	HAGALUND	753-432-3-65	HAGALUND	19370416	19370416	0,2567	0,2567	0,2567		0,0000		0,0000		1		0		0		1	1		0	0		
753-432-3-66	MARIELUND	753-432-3-66	MARIELUND	19370416	19370416	0,5631	0,5631	0,5631		0,0000		0,0000		1		0		0		1	1		0	0		
753-432-3-67	BERGSHYDDA	753-432-3-67	BERGSHYDDA	19370416	19370416	0,2844	0,2844	0,2844		0,0000		0,0000		1		0		0		1	1		0	0		
753-432-3-81	FRIDHEM	753-432-3-81	FRIDHEM	19420417	19420417	0,3221	0,3221	0,2178		0,1043		0,0000		1		0		0		1	1		0	0		
753-432-3-82	SKOGSBACKA	753-432-3-82	SKOGSBACKA	19420417	19420417	0,2574	0,2574	0,1237		0,1337		0,0000		0		0		0		0	0		0	0		
753-432-3-88 X	LÖVBACKA	753-432-3-253	LÖVBACKA	19880210	19440131	0,4431	1,9659	0,0000	0,0054	0,4431	1,9605	0,0000	0,0000	0	0	0	0	0	0	0	0	0	0	0		
753-432-3-88 X	LÖVBACKA	753-432-3-249	STORKÄRR	19880210	19440131	0,3090		0,0054		0,3037		0,0000		0		0		0			0			0		
753-432-3-88 X	LÖVBACKA	753-432-3-252	ÖSTANBLICK	19880210	19440131	1,2138		0,0000		1,2138		0,0000		0		0		0			0			0		
753-432-3-89 X	GRANLUNDA	753-432-3-267	GRANLUNDA	19951120	19440131	2,0047	3,4994	0,9294	2,1389	1,0753	1,3606	0,0000	0,0000	1	3	0	0	0	0	3	2	4	-1	0		
753-432-3-89 X	GRANLUNDA	753-432-3-266	GRANDAL	19951120	19440131	1,4947		1,2095		0,2853		0,0000		2		0		0			2			0		
753-432-3-93	ALICERO	753-432-3-93	ALICERO	19460726	19460726	0,4051	0,4051	0,3631		0,0420		0,0000		1		0		0		1	1		0	0		
753-432-3-94 X	MOSAS	753-432-3-242	MOSAS	19830708	19460726	0,6968	1,0036	0,4958	0,4964	0,2010	0,5072	0,0000	0,0000	1	1	0	0	0	0	1	0	0	**1**	**1**	**1**	**Uusi rakennusoikeus edellyttää vesi- ja viemäriverkostoon liittymistä (pinta-ala < 0,5 ha) Ny byggrätt förutsätter anslutning till vatten- och avloppsnät (areal < 0,5 ha)**
753-432-3-94 X	MOSAS	753-432-3-241	MOSALANDET	19830708	19460726	0,3068		0,0006		0,3062		0,0000		0		0		0			0			0		
																									58	

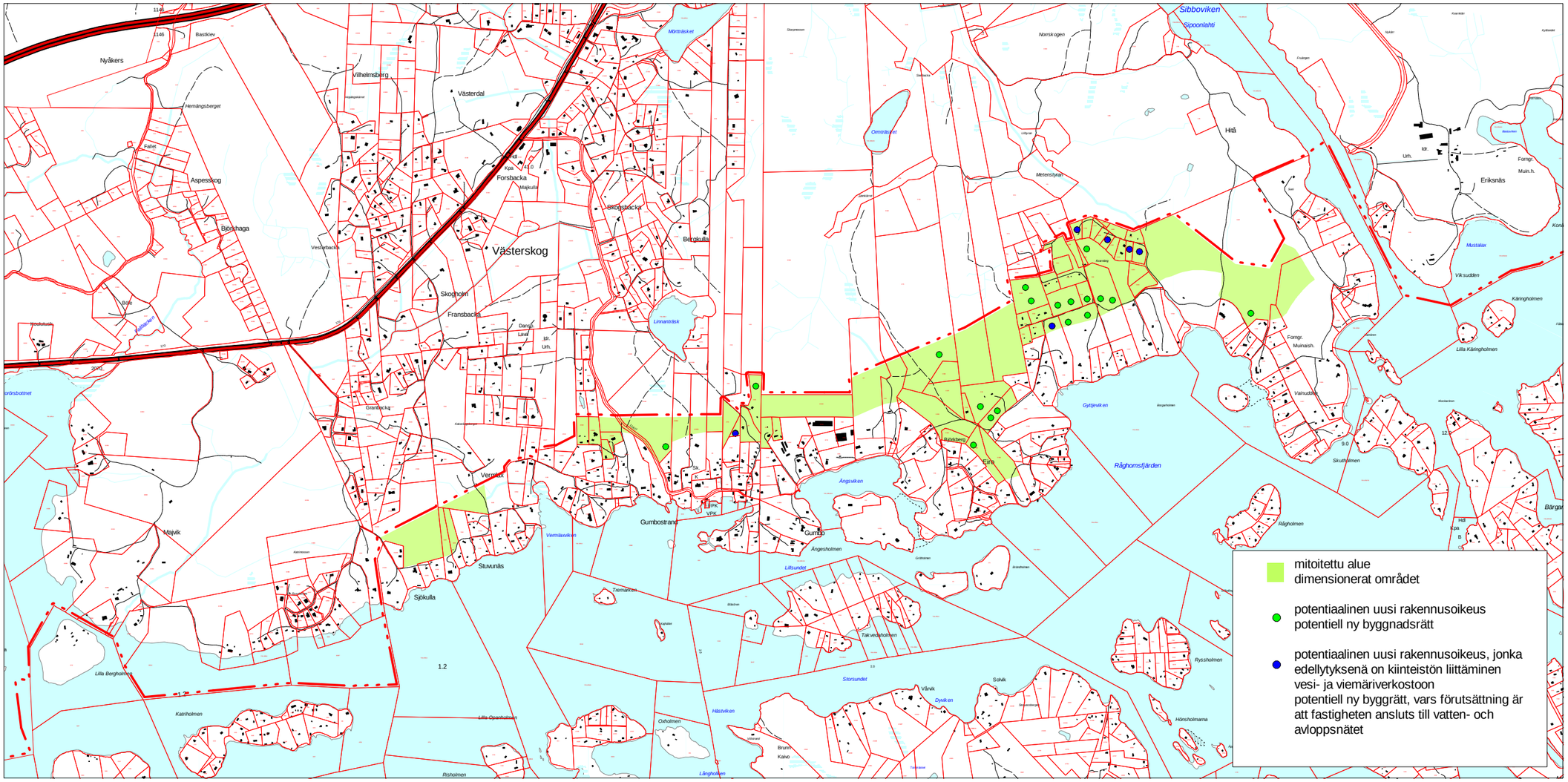

SIPOO - SAARISTON JA RANNIKON OSAYLEISKAAVA
SIBBO - DELGENERALPLAN FÖR SKÄRGÅRDEN OCH KUSTEN
Kuivan maan mitoitus mantereella
Dimensionering av torrmark på fastlandet
Kartta / Karta 1/2

FCG Finnish Consulting Group

2011

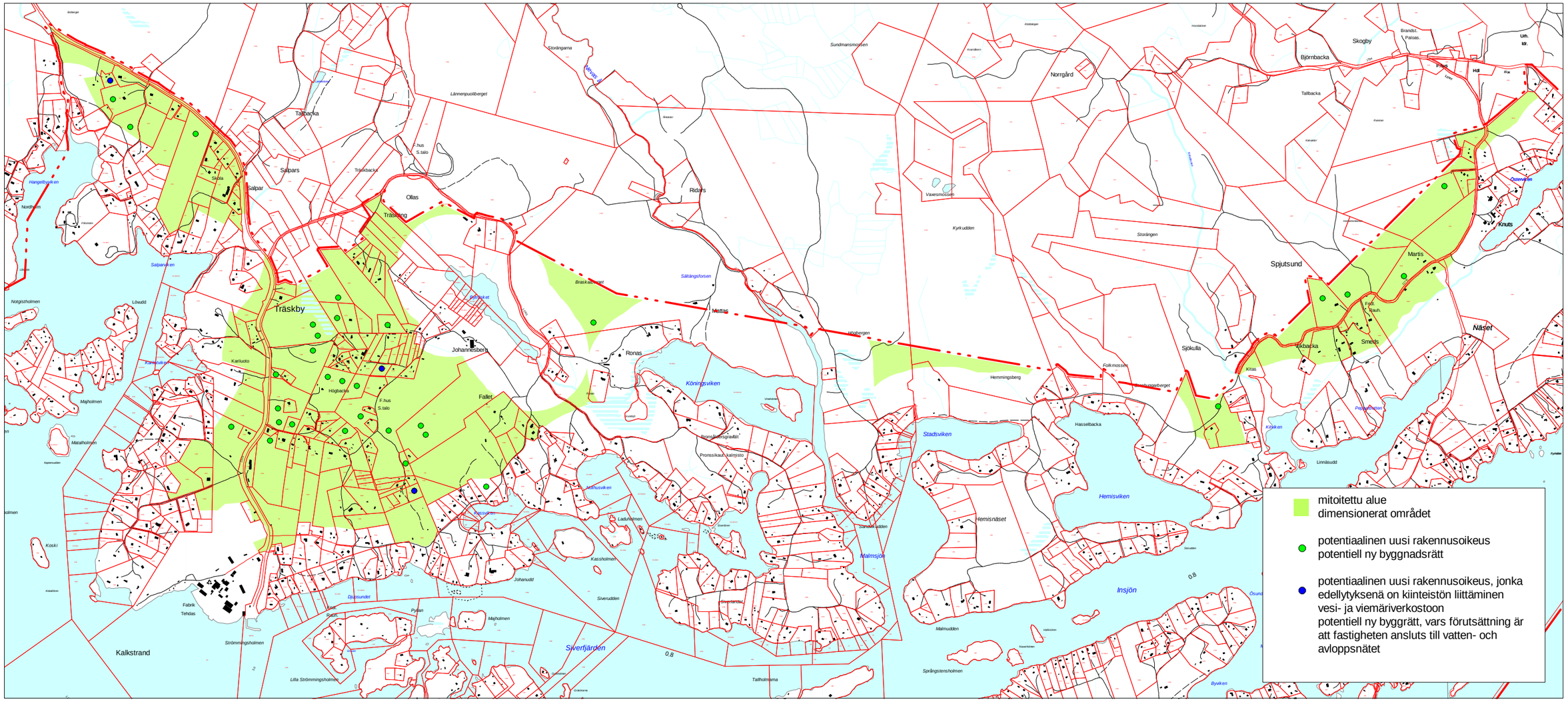

SIPOO - SAARISTON JA RANNIKON OSAYLEISKAAVA
SIBBO - DELGENERALPLAN FÖR SKÄRGÅRDEN OCH KUSTEN
Kuivan maan mitoitus mantereella
Dimensionering av torrmark på fastlandet
Kartta / Karta 2/2

FCG Finnish Consulting Group

2011

FCG Finnish Consulting Group Oy

Sipoon kunta

SAARISTON JA RANNIKON OSAYLEISKAAVA

Natura-arviointi

0630-C8968

18.12.2009

FCG Finnish Consulting Group

SISÄLLYSLUETTELO

1 Johdanto 1

2 Menetelmät ja aineisto 1
2.1 Lainsäädäntö 1
2.2 Natura-arviointi 2
2.3 Aineisto 4

3 Suunnitelma 4

4 Natura-alueet ja niiden luontoarvot 5

5 Vaikutukset 8
5.1 Mustavuoren lehto ja Östersundomin lintuvedet 8
5.2 Boxin suot 9
5.3 Byträsket 9
5.4 Söderskärin ja Långörenin saaristo 10
5.5 Vaikutukset Natura-alueiden eheyteen 11

6 Yhteisvaikutus 11

7 Yhteenveto 11

SIPOON KUNTA
SAARISTON JA RANNIKON OSAYLEISKAAVA

NATURA-ARVIOINTI

1 Johdanto

Sipoon Saariston ja rannikon osayleiskaava-alueella tai sen välittömässä läheisyydessä on neljä Natura 2000 -verkoston aluetta. Byträsket Natura –alue sijoittuu kokonaisuudestaan osayleiskaava-alueelle ja Boxin suot Natura –alueesta sijoittuu pieni osa osayleiskaava-alueelle. Mustavuoren lehdon – Östersundomin lintuvesi jää kaava-alueen länsipuolelle. Kaava-alue on lähimmillään noin 400 metrin päässä Natura-alueesta. Söderskärin ja Långörenin saaristo Natura–alue sijoittuu Porvoon puolelle, mutta alue rajautuu kaava-alueeseen.

Tehtävänä on laatia arviointi osayleiskaavasuunnitelman vaikutuksista edellä mainittujen Natura- alueiden luontoarvoihin. Arviointi pohjautuu kaavaluonnokseen (14.10.2008). Arvioinnin on laatinut FCG Finnish Consulting Group Oy:n Kuopion toimistosta FK, biologi Jari Kärkkäinen.

2 Menetelmät ja aineisto

2.1 Lainsäädäntö

Natura 2000 -verkoston avulla suojellaan Euroopan yhteisöjen luontodirektiivin (92/43/ETY) ja lintudirektiivin (79/409/ETY) tarkoittamia luontotyyppejä, lajeja ja niiden elinympäristöjä, jotka esiintyvät jäsenvaltioiden Natura 2000 -verkostoon ilmoittamilla tai ehdottamilla alueilla.

Natura–arvioinnin lähtökohtana on Natura 2000 –alueiden suojelun turvaamiseksi säädetyt luonnonsuojelulain 65 ja 66 pykälät[1]. Ensimmäinen mainittu säännös koskee arviointivelvollisuutta (LSL 65 §). Jos hanke tai suunnitelma todennäköisesti merkittävästi heikentää Natura-alueen suojelun perustana olevia luonnonarvoja, on vaikutukset arvioitava asianmukaisella tavalla. Kynnys arvioinnin suorittamiseksi voi ylittyä myös eri hankkeiden ja suunnitelmien yhteisvaikutusten vuoksi. Sama koskee myös Natura-alueen ulkopuolella toteutettavaa hanketta, jos sillä on todennäköisesti alueelle ulottuvia merkittäviä haitallisia vaikutuksia.

Toinen mainittu säännös koskee heikentämiskieltoa (LSL 66 §). Viranomainen ei saa myöntää lupaa hankkeen toteuttamiseksi taikka hyväksyä tai vahvistaa suunnitelmaa, jos arviointi ja siitä pyydettävä alueellisen ympäristökeskuksen lausunto osoittavat hankkeen tai suunnitelman merkittävästi heikentävän niitä luonnonarvoja, joiden suojelemiseksi alue on sisällytetty Natura 2000 –verkostoon.

Luonnonsuojelulain 66§:n mukaan mikäli arviointi- ja lausuntomenettely osoittaa hankkeen tai suunnitelman merkittävästi heikentävän niitä luonnonarvoja, joiden suojelemiseksi alue on sisällytetty tai on tarkoitus sisällyttää Natura 2000 –verkostoon, voidaan lupa kuitenkin myöntää taikka suunnitelma hyväksyä tai vahvistaa, jos valtioneuvosto yleisistunnossa päättää, että hanke tai suunnitelma on toteutettava erittäin tärkeän yleisen edun kannalta pakottavasta syystä eikä vaihtoehtoista ratkaisua ole. Jos alueella on luontodirektiivin liitteessä I tarkoitettu ensisijaisesti suojeltava luontotyyppi tai liit-

[1] Luonnonsuojelulaki 1096/1996

teessä II tarkoitettu ensisijaisesti suojeltava laji, on lisäksi asiasta hankittava komission lausunto.

Mikäli suojeluperusteina olevia luontoarvoja joudutaan heikentämään, on heikennys kompensoitava. Heikentyvän alueen tilalle on etsittävä korvaava alue (vastaavat suojeluperusteen lajit ja luontotyypit) luonnonmaantieteellisesti samalta seudulta. Kompensaatioalue on käytännössä poistuvaa aluetta suurempi alue. Kompensaatiotoimet on oltava keskeisiltä osiltaan toteutettu ennen heikentämisen tapahtumista. Ympäristöministeriö valmistelee ehdotukset uusista alueista ja vie ne valtioneuvoston hyväksyttäviksi.

2.2 Natura-arviointi

Natura-arvioinnissa keskitytään suojelun perustana oleviin luontotyyppeihin tai lajeihin. Natura –luontoarvot, joita arviointi koskee, ilmenevät Natura 2000 –tietolomakkeista ja jotka ovat joko:

- SCI-alueilla, luontodirektiivin liitteen I luontotyyppejä, tai
- SCI–alueilla, luontodirektiivin liitteen II lajeja, tai
- SPA-alueilla lintudirektiivin liitteen I lintulajeja, tai
- SPA-alueilla, lintudirektiivin 4.2. artiklassa tarkoitettuja muuttolintuja

Poikkeuksellisesti arviointivelvollisuuden ulkopuolelle jäävät vain ne lajit, joille Suomella on jäsenyysneuvotteluissa sovittu poikkeukset luontodirektiivin velvoitteista (kalalajit, euroopanmajava, susi, karhu ja ilves). Lisäksi SPA –alueella arviointivelvollisuus ei kohdistu luontotyyppeihin eikä luontodirektiivin liitteen II lajeihin, vaikka ne olisikin mainittu tietolomakkeessa. Vastaavasti SCI–alueilla ei ole merkitystä SPA–alueiden linnuilla.

Luonto- tai lintudirektiivissä ei ole määritetty milloin luonnonarvot heikentyvät tai milloin ne merkittävästi heikentyvät. Komission julkaiseman luontodirektiivin (92/43/ETY) 6 artiklan tulkintaohjeen mukaan "*kaikki tapahtumat, jotka aiheuttavat alueen muodostamisen perustana olevan luontotyypin kattaman alan supistumista, voidaan katsoa heikentymiseksi. Luontotyypin kattaman alan supistumista on arvioitava suhteessa sen kattamaan koko pinta-alaan alueella ottaen huomioon kyseisen luontotyypin suojelun taso*".

Vaikutusten suuruutta on arvioitu viisiportaisella asteikolla, joka kuvaa luontotyypin heikentyvän tai häviävän pinta-alan osuutta tai lajin heikentyvän tai häviävän yksilömäärää suhteessa Natura-alueen luontotyypin pinta-alaan tai lajimäärään (taulukko 1)[2]. Vaikutusten todennäköisyyttä on arvioitu seuraavia luokkia hyväksi käyttäen: varma, erittäin todennäköinen, todennäköinen, odotettavissa, ennakoitavissa ja epätodennäköinen sekä erittäin epätodennäköinen.

Vaikutusten merkittävyydestä luontodirektiivin (92/43/ETY) 6 artiklan tulkintaohje toteaa, että "*vaikutusten merkittävyys on määritettävä suhteessa suunnitelman tai hankkeen kohteena olevan suojeltavan alueen erityispiirteisiin ja luonnonolosuhteisiin ottaen erityisesti huomioon alueen suojelutavoitteet*". Vaikutusten arvioinnissa on käytetty apuna vaikutusten merkittävyyden arviointia alueen luontoarvoille soveltuvien kriteereihin[3]. Vaikutuksen merkittävyys, luokittelu ja niiden kriteerit on esitetty taulukossa 2[2]. Vaikutusten merkittävyydestä voidaan todeta, että mikäli suunnitelma tai hanke tuottaa suuren tai kohtalaisen merkittävän vaikutuksen luontotyypille tai lajille, niin vaikutukset ovat merkittävästi heikentäviä. Tällöin suunnitelma tai hanke

[2] Jokimäki & Hamari 2007
[3] Söderman 2003

heikentää luontotyyppiä tai lajia niin, että luontotyyppi tai laji häviää pitkällä tai lyhyellä aikavälillä. Tämä estää antamasta hankkeelle lupaa.

Taulukko 1. Vaikutusten suuruuden luokittelu ja luokittelun kriteerit

Erittäin suuri vaikutus	Vaikutus kohdistuu yli 80 % Natura-alueella sijaitsevasta luontotyypistä tai yli 80 % Natura-alueella esiintyvän direktiivilajin runsaudesta
Voimakas	Vaikutus kohdistuu 50–80 % Natura-alueella sijaitsevasta luontotyypistä tai 50–80 % Natura-alueella esiintyvän direktiivilajin runsaudesta
Kohtalainen vaikutus	Vaikutus kohdistuu yli 10 %, mutta alle 50 % Natura-alueella sijaitsevasta luontotyypistä tai yli 10 %, mutta alle 50 % Natura-alueella esiintyvän direktiivilajin runsaudesta
Lievä vaikutus	Vaikutus kohdistuu alle 10 % Natura-alueella sijaitsevasta luontotyypistä tai alle 10 % Natura-alueella esiintyvän direktiivilajin runsaudesta
Ei vaikutusta	Ei muutoksia tai muutokset kohdistuvat erittäin pieneen osaan (alle 0,5 %) luontotyypistä tai Natura-alueella esiintyvän direktiivilajin runsaudesta

Taulukko 2. Vaikutusten merkittävyyden luokittelu ja luokittelun kriteerit.

Suuri merkittävyys	Hanke heikentää suojeltavan lajin tai luontotyypin suojelutasoa tai johtaa luontotyypin /lajin katoamiseen lyhyellä aikavälillä.
Kohtalainen merkittävyys	Hanke heikentää kohtalaisesti suojeltavan lajin tai luontotyypin suojelutasoa tai johtaa luontotyypin/lajin katoamiseen pitkällä aikavälillä
Vähäinen merkittävyys	Hankkeella on vähäisiä vaikutuksia suojeltavaan lajiin tai luontotyyppiin eikä hanke uhkaa luontotyypin/lajin säilymistä alueella.
Merkityksetön	Hankkeesta ei aiheudu vaikutuksia suojeltavaan lajiin tai luontotyyppiin.

Yksittäisiin luontotyyppeihin ja lajeihin kohdistuvien vaikutusten lisäksi on arvioita hankkeen vaikutukset Natura –alueen eheyteen (koskemattomuus). Alueen koskemattomuus liittyy alueen suojelutavoitteisiin[4].

Komission ohjeiden mukaan negatiivinen vaikutus alueen eheyteen on lopullinen kriteeri, jonka perusteella todetaan, ovatko vaikutukset merkittäviä. Luontodirektiivin 6 artiklan 3 kohta määrää, että viranomaiset saavat hyväksyä hankkeen tai suunnitelman vasta varmistuttuaan siitä, että se "ei vaikuta kyseisen alueen koskemattomuuteen”. Komission tulkintaohjeessa todetaan että koskemattomuus tarkoittaa "ehjänä olemista". Tällöin on kyse siitä, että voiko alue hankkeesta tai suunnitelmasta huolimatta pitkälläkin tähtäyksellä säilyä sellaisena, että sen suojelutavoitteisiin kuuluvat luontotyypit eivät *mainittavasti supistu ja suojeltavien lajien populaatiot pystyvät kehittymään suotuisasti tai vähintäänkin säilymään nykyisellä tasollaan*.

Natura-alueen eheyden yhteydessä on huomioitavaa, että vaikka hankkeen tai suunnitelman vaikutukset eivät olisi mihinkään suojeluperusteena olevaan luontotyyppiin tai lajiin yksinään merkittäviä, vähäiset tai kohtalaiset vaikutukset moneen luontotyyppiin tai lajiin saattavat vaikuttaa alueen ekologiseen rakenteeseen ja toimintaan kokonaisuutena. Vaikutusten ei myöskään tarvitse kohdistua suoraan alueen arvokkaisiin luontotyyppeihin tai lajeihin ollakseen merkittäviä, sillä ne voivat kohdistua esim. alueen hydrologiaan tai tavanomaisiin lajeihin ja vaikuttaa tätä kautta välillisesti suojeluperusteina oleviin luontotyyppeihin ja/tai lajeihin[5]. Vaikutusten merkittävyyden arviointi alueen eheyden on esitetty taulukossa 3.

[4] Euroopan komissio 2000
[5] Söderman 2003

Taulukko 3. Vaikutusten merkittävyyden arviointi alueen eheyden kannalta (Byron 2000; Department of Environment, Transport of Regions, mukaillen Södermanin 2003 mukaan).

Vaikutuksen merkittävyys	**Kriteerit**
Merkittävä kielteinen vaikutus	Hanke tai suunnitelma vaikuttaa haitallisesti alueen eheyteen, sen yhtenäiseen ekologiseen rakenteeseen ja toimintaan, joka ylläpitää elinympäristöjä ja populaatioita, joita varten alue on luokiteltu.
Kohtalaisen kielteinen vaikutus	Hanke tai suunnitelma ei vaikuta haitallisesti alueen eheyteen, mutta vaikutus on todennäköisesti merkittävä alueen yksittäisiin elinympäristöihin tai lajeihin.
Vähäinen kielteinen vaikutus	Kumpikaan yllä olevista tapauksista ei toteudu, mutta vähäiset kielteiset vaikutukset ovat ilmeisiä.
Myönteinen vaikutus	Hanke tai suunnitelma lisää luonnon monimuotoisuutta, esimerkiksi luodaan käytäviä eristyneiden alueiden välillä tai aluetta kunnostetaan tai ennallistetaan
Ei vaikutuksia	Vaikutuksia ei ole huomattavissa kielteiseen tai positiiviseen suuntaan

Taulukkoon 4 on koottu ne kriteerit milloin suunnitelmalle tai hankkeelle voidaan myöntää lupa ja milloin ei.

Taulukko 4. Luvan myöntäminen tai epäämisen edellytykset.

Luontotyyppi	Hanke heikentää luontotyypin suojelutasoa tai johtaa luontotyypin katoamiseen pitkällä tai lyhyellä aikavälillä.	Hankkeella on vähäisiä vaikutuksia tai ei vaikutuksia suojeltavaan luontotyyppiin eikä hanke uhkaa luontotyypin säilymistä alueella.
Lajit (luontodirektiivi tai lintudirektiivi)	Hanke heikentää lajin suojelutasoa tai johtaa lajin katoamiseen pitkällä tai lyhyellä aikavälillä.	Hankkeella on vähäisiä vaikutuksia tai ei vaikutuksia suojeltavaan lajiin eikä hanke uhkaa lajin säilymistä alueella.
Natura-alueen eheys	Hanke vaikuttaa haitallisesti alueen eheyteen, sen yhtenäiseen ekologiseen rakenteeseen ja toimintaan, joka ylläpitää elinympäristöjä ja populaatioita, joita varten alue on luokiteltu.	Hanke tai suunnitelma ei vaikuta haitallisesti alueen eheyteen.
	↓	↓
Päätelmä	**Lupaa ei voida myöntää.**	**Lupa voidaan myöntää.**

2.3 Aineisto

Arviointi perustuu Natura–tietolomakkeen tietoihin sekä muihin kirjallisiin lähteisiin. Vaikutusarviointi on tehty asiantuntija-arviona ja työssä on käytetty paikkatietoa hyväksi. Arviointi pohjautuu 14.10.2008 päivättyyn kaavaluonnokseen.

3 Suunnitelma

Osayleiskaava-alue käsittää Sipoon kunnan koko saaristoalueen sekä meren rantavyöhykkeen (kuva 1). Suunnittelualue on kooltaan yhteensä noin 231

km², josta maata noin 39 km². Rantaviivaa on noin 400 km, josta saariston osuus on noin 300 km.

Kaavassa vakituisen asumisen rakennuspaikkoja on ranta-alueelle 592 kappaletta, joista uusia on 8 kpl. Loma-asuntojen kokonaismäärä alueella on 1 589 kappaletta, joista uusia rakennuspaikkoja on 50.

Kuva 1. Osayleiskaava-alue

4 Natura-alueet ja niiden luontoarvot

1. Mustavuoren lehto ja Östersundomin lintuvedet

Pinta-ala: 355 ha
Aluetyyppi: SCI ja SPA
Luontodirektiivin luontotyypit (pinta-alaosuus %): Laajat matalat lahdet (23 %), kostea suurruohokasvillisuus (3 %), alavat niitetyt niityt (alle 1 %), vaihettumissuot ja rantasuot (37 %), kasvipeitteiset kalkkikalliot (alle 1 %), kasvipeitteiset silikaattikalliot (8 %), boreaaliset lehdot (10 %), Fennoskandian metsäluhdat (2 %) ja puustoiset suot (alle 1 %).
Luontodirektiivin liitteen II lajit: korpihohtosammal
Lintudirektiivin liitteen I linnut: kalatiira, kehrääjä, kirjokerttu, laulujoutsen, liro, luhtahuitti, pikkulepinkäinen, pikkusieppo, pyy, ruisrääkkä ja suokukko
Muuttolinnut: harmaahaikara, heinätavi, jouhisorsa, mustaviklo, nuolihaukka, punajalkaviklo ja uuttukyyhky

Mustavuoren lehdon – Östersundomin lintuvesien Natura 2000 -alue (FI0100065) koostuu neljästä erillisestä osasta, jotka sijaitsevat Helsingin, Vantaan ja Sipoon raja-alueilla. Natura-alueen pinta-ala on 355 hehtaaria, ja se on suojeltu sekä lintudirektiivin että luontodirektiivin perusteella.

Mustavuoren lehdon – Östersundomin lintuvesien Natura 2000 -alueesta on Sipoon kunnan alueella pieni osa Porvarinlahtea ja kokonaan Bruksviken, Torpviken ja Kapellviken. Osa Sipoon puoleista Porvarinlahden vesialueetta on luonnonsuojelualueena (Porvarinlahden luonnonsuojelualue). Sipoon kunnan alueella olevista ja Naturaan kuuluvista Helsingin kaupungin maista on perustettu noin 91,7 hehtaarin luonnonsuojelualue. Kapellvikenin lahdessa oleva Prästholmenin ja Långörenin välinen alue on lunastettu valtiolle luonnonsuojelualueeksi.

Kuva 2. Mustavuoren lehdon – Östersundomin lintuvesi Natura-alueen (sininen rasteri) suhde kaava-alueeseen (kaava-alue = sininen katkopisteviiva).

2. Boxin suot

Pinta-ala: 156 ha
Aluetyyppi: SCI
Luontodirektiivin luontotyypit (pinta-alaosuus %): keidassuot (94 %)
Luontodirektiivin liitteen II lajit: kirjoverkkoperhonen

Boxin suot Natura 2000 -alue (FI0100068) on kolme erillistä suoaluetta: Stormossen, Fogelmossen ja Vaxesmossen. Suot ovat lähellä rannikkoa ja ne ovat geologisesti melko nuoria keidassoita. Suot ovat keskiosistaan karuja rämeitä ja nevoja, reunat ovat ravinteisempia saranevoja ja korpia. Fogelmossen ja Stormossen sijoittuvat kaava-alueen pohjoispuolelle, yli kaksi kilometrin päähän kaava-alueesta. Vaxesmossen eteläosa, Folkmossen, sijoittuu pieneltä osin kaava-alueelle.

3. Byträsket

Pinta-ala: 18,5 ha
Aluetyyppi: SCI

Luontodirektiivin luontotyypit (pinta-alaosuus %): Humuspitoiset lammet ja järvet (25 %) ja Vaihettumissuot ja rantasuot (70 %)
Luontodirektiivin liitteen II lajit: täplälampikorento
Muuttolinnut: harmaahaikara, heinätavi, nuolihaukka

Byträsket on pieni suorantainen lampi, joka sijaitsee Sipoon eteläosassa Kalkkirannan itäpuolella. Byträsketin täplälampikorennon esiintymä on lajin suojelun kannalta hyvin tärkeä, koska se sijoittuu lajin levinneisyyden kannalta tyhjään alueeseen Kymenlaakson ja läntisen Uudenmaan väliin. Heinäkuussa 2000 alueelta löydettiin harvinainen lampisukeltaja (*Graphoderus cinereus*), jota on tavattu aikaisemmin vain muutamasta paikasta Uudellamaalla, Lounais-Suomessa ja Pirkanmaalla. Suojelun toteutuskeinona on luonnonsuojelulaki.

Kuva 3. Boxin suot ja Byträsketin Natura-alueiden (sininen rasteri) suhde kaava-alueeseen (kaava-alue = sininen katko-pisteviiva).

4. Söderskärin ja Långörenin saaristo
Pinta-ala: 18 219 ha, josta maa-alueita 149 ha
Aluetyyppi: SCI ja SPA
Luontodirektiivin luontotyypit (pinta-alaosuus %): vedenalaiset hiekkasärkät (alle 1 %), riutat (alle 1 %), rantavallien yksivuotinen kasvillisuus (alle 1 %), Kivikkoisten rantojen monivuotinen kasvillisuus(alle 1 %), Atlantin ja Itämeren rannikoiden kasvipeitteiset rantakalliot (alle 1 %), Itämeren harjusaaret ja niiden hiekka-, kallio- ja kivikkorantojen sekä vedenalainen kasvillisuus (alle 1 %), Itämeren boreaaliset luodot ja saaret (1 %), Itämeren boreaaliset rantaniityt (alle 1 %), Itämeren boreaaliset hiekkarannat, joilla on monivuotista ruohovartista kasvillisuus (alle 1 %) ja Fennoskandian runsaslajiset kuivat ja tuoreet niityt (alle 1 %).
Luontodirektiivin liitteen II lajit: harmaahylje
Lintudirektiivin liitteen I lajit: kalatiira, lapintiira ja räyskä.
Muuttolinnut: harmaasorsa, karikukko ja punajalkaviklo.

Natura –kohteeseen kuuluvat

1) Söderskärin luonnonsuojelualue
2) Långörenin luonnonsuojelualue ympäröivine vesialueineen
3) Kölhällen ja Stora Kölhällen vesialueineen Långörenistä etelään
4) Pellingin ulkosaaristoa, mm. Tunnholmenin luonnonsuojelualue
5) Sandkallan, Yttre Hällkallan, Yttergrundet, Storgrundet ja Inre Hällkallan ympäröivine vesialueineen.

Alueet muodostavat kokonaisuuden, johon sisältyy merkittäviä lintujen pesimä- ja levähdysalueita sekä harmaahylkeen suojelun kannalta tärkeitä alueita. Söderskärin luonnonsuojelualue rajautuu kaava-alueeseen.

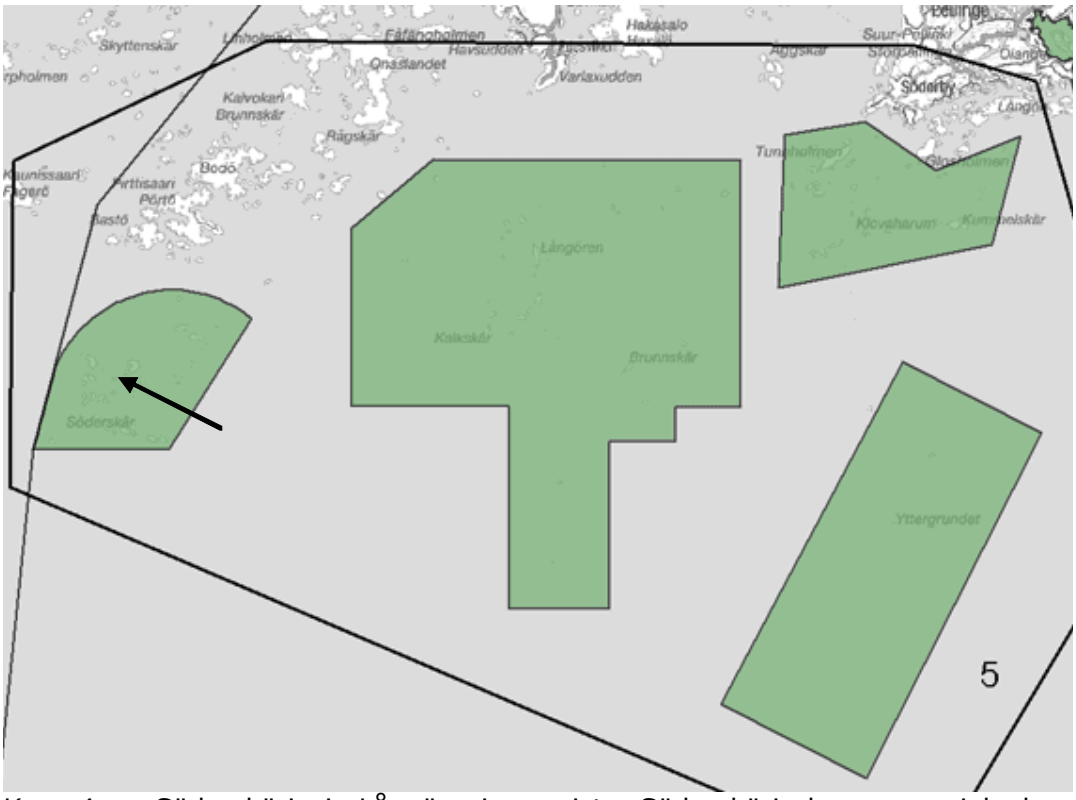

Kuva 4. Söderskärin ja Långörenin saaristo. Söderskärin luonnonsuojelualue on osoitettu nuolella.

5 Vaikutukset

5.1 Mustavuoren lehto ja Östersundomin lintuvedet

Natura-alue sijoittuu osayleiskaavan itäpuolelle. Suoria vaikutuksia Natura-alueelle ei kohdistu. Välilliset vaikutukset ovat vähäiset, koska kaava-alueen länsiosalla, lähellä Natura-aluetta, ei nykyinen maankäyttöön tule suuria muutoksia. Ryssbergetin länsiosalle AP -alueelle on osoitettu yksi uusi omakotitalo ja Käringholmen saarelle yksi uusi loma-asunto. Liikkuminen Natura -alueelle ei nykyisestä lisäänny. Liikkuminen on etupäässä alueella retkeilyä. Kaava-alueelta pois tapahtuva veneily ohjautuu Natura-alueelta poispäin. Kaavan seurauksena suojeltaviin lajeihin kohdistuva haittavaikutus ei olennaisesti lisäänny ja se on merkitykseltään vähäinen tai merkityksetön.

5.2 Boxin suot

Natura-alue on osoitettu SL/nat/3 merkinnällä (kuva 5). Suon etelämetsä on kaavassa merkinnällä M-1[6]. Kaavan toteutuminen ei muuta Natura-alueen Folkmossenin osalla sen luonnetta tai ominaispiirteitä. Suon hydrologia pysyy nykyisellään, koska suon valuma-alueen maankäyttö ei nykyisestä muutu. Kaavan tuoma vaikutus suojeltuun luontotyyppiin ja lajiin on merkitykseltään vähäinen tai merkityksetön.

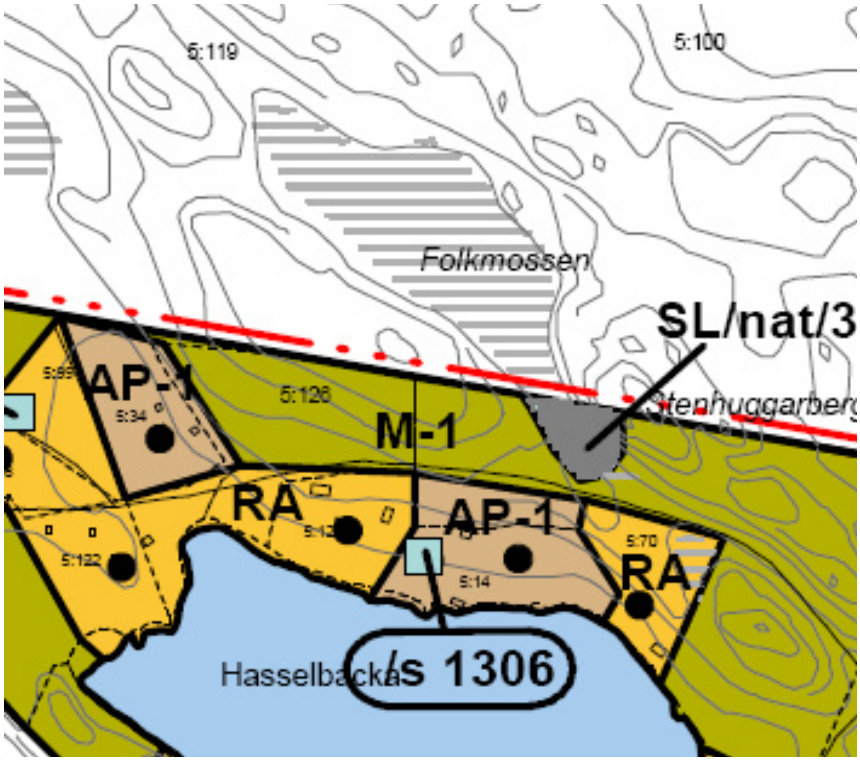

Kuva 5. Ote kaavaluonnoksesta. AP- ja RA -alueella oleva musta piste ilmentää käytettyä rakennusoikeutta.

5.3 Byträsket

Natura-alue on osoitettu SL/nat/4 merkinnällä (kuva 6). Suota ympäröivät alueet on kaavassa merkinnällä M-1.

Kaavassa ei ole osoitettu uutta rakentamista Byträsketin Natura-alueen läheisyyteen, eikä alueen nykyinen maankäyttö muutu. Näin on oletettavaa, että suon hydrologia ja valuma-alueen ominaispiirteet eivät muutu kaavan toteutumisen seurauksena. Vaikutukset suojeltaviin luontotyyppeihin ja lajiin ovat merkitykseltään vähäisiä tai merkityksettömiä.

[6] M-1: maa- ja metsävaltainen alue rantavyöhykkeellä. Alue on tarkoitettu pääasiassa maa- ja metsätalouden harjoittamista varten. Muu kuin alueen pääkäyttötarkoituksen tarpeita varten tapahtuva rakentaminen on kielletty. Alueen muu rakennusoikeus on siirretty maanomistusyksiköittäin AP-1, RA, RA-1, RA-2 ja RV alueille.

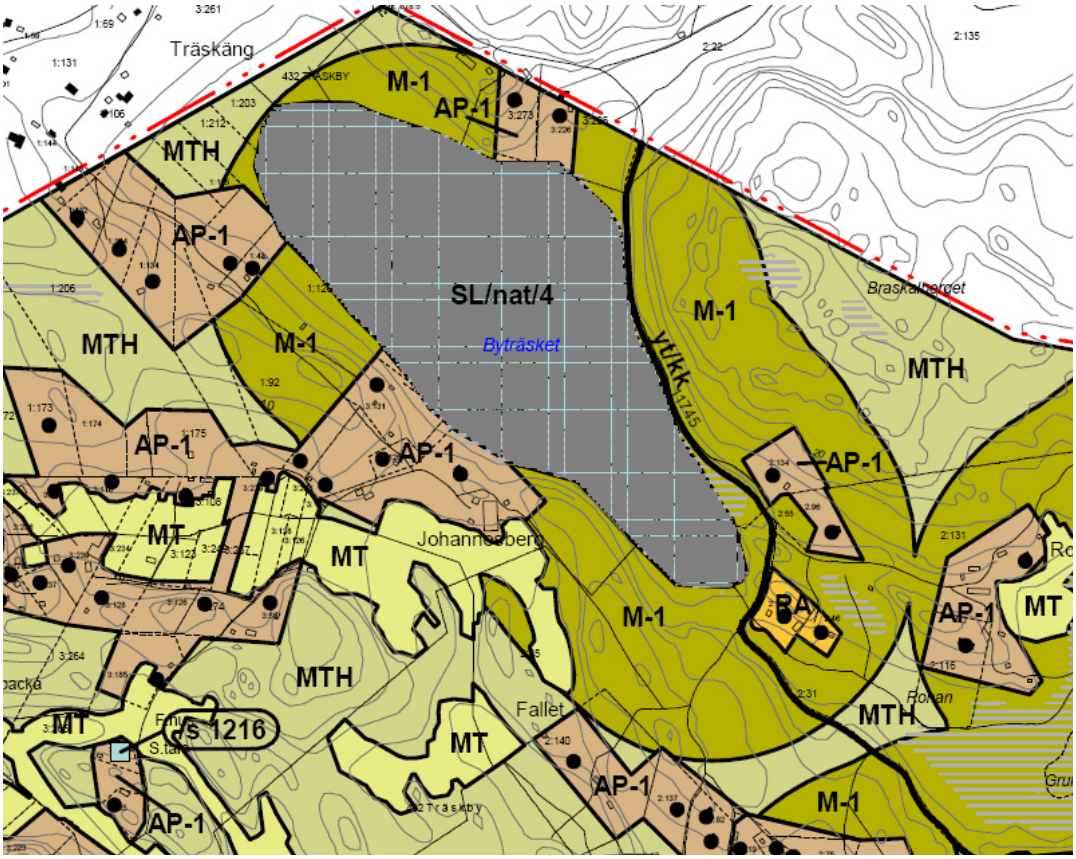

Kuva 6. Ote kaavaluonnoksesta. AP- ja RA -alueella oleva musta piste ilmentää käytettyä rakennusoikeutta.

5.4 Söderskärin ja Långörenin saaristo

Kaavan seurauksena Natura-alueen luontoarvoihin ei kohdistu suoria vaikutuksia. Epäsuorat vaikutukset eivät nykyisesti olennaisesti muutu. Söderskärin luonnonsuojelualueen lähelle sijoittuvat saaret on kaavassa merkitty VP – (puisto) alueeksi (Gråskär ja Falkishället). Merkintä tulee alueella olevasta ranta-asemakaavasta. Sandholmen, Torskholmen ja Kajhomen saarilla maankäyttö ei nykyisestä muutu. Saarilla on olemassa jo loma-asuntoja.

Vaikutukset suojeltaviin luontotyyppeihin ja lajeihin ovat merkitykseltään vähäisiä tai merkityksettömiä.

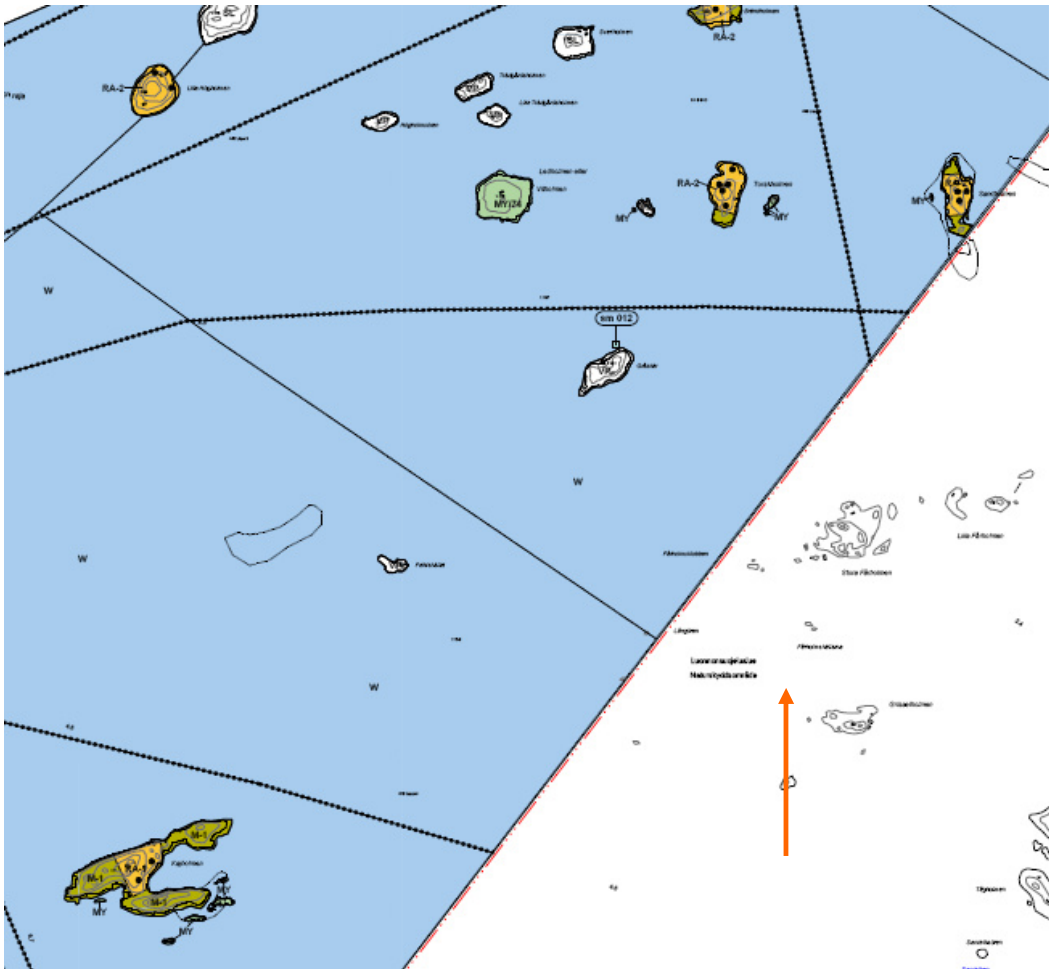

Kuva 7. Ote kaavaluonnoksesta. Kuvasta ilmenee Söderskärin luonnonsuojelualueen (nuolen osittama alue) suhde kaava-alueeseen. RA -alueella oleva musta piste ilmentää käytettyä rakennusoikeutta.

5.5 Vaikutukset Natura-alueiden eheyteen

Kaavan toteutuminen ei heikennä arvioitavien Natura-alueiden eheyttä (koskemattomuutta), niiden yhtenäistä ekologista rakennetta ja toimintaan sekä alueiden suojelutavoitteiden toteutumista pitkällä aikavälillä. Vaikutuksia alueiden eheyteen ei muodostu tai ne ovat hyvin vähäisiä.

6 Yhteisvaikutus

Sipoon yleiskaava 2025 Natura –arvioinnin johtopäätös, on että yleiskaava ei merkitsevästi heikennä niitä luontoarvoja, joiden perusteella Sipoon kunnan alueella olevat Natura-alueet on perustettu. Tämän perusteella voidaan todeta, että Saariston ja rannikon osayleiskaava yhdessä Sipoon yleiskaava 2025 kanssa vaikutukset Natura -alueisiin eivät merkittävästi heikennä alueiden suojeluarvoja.

7 Yhteenveto

Saariston ja rannikon osayleiskaavasuunnitelman vaikutukset Byträsket, Boxin suot, Mustavuoren lehdon – Östersundomin lintuvesi sekä Söderskärin ja Långörenin saaristo Natura–alueille ovat hyvin vähäiset, eikä kaavasuunnitelma luonnonsuojelulain mukaisesti merkittävästi heikennä niitä luonnonarvoja, joiden suojelemiseksi nämä Natura-alueet on sisällytetty Natura 2000 -

verkostoon. Koska heikennys ei ole merkittävä suunnitelmien hyväksymiselle ei ole luonnonsuojelulain 66 §:stä johtuvaa estettä.

FCG Finnish Consulting Group Oy

Timo Leskinen

DI, aluetoimiston päällikkö

Laatinut:

Jari Kärkkäinen
FK, biologi

FCG Finnish Consulting Group Oy

Sibbo kommun

DELGENERALPLAN FÖR SKÄRGÅRDEN OCH KUSTEN

Naturabedömning

0630-C8968

18.12.2009

FCG Finnish Consulting Group

INNEHÅLLSFÖRTECKNING

1 Inledning 1

2 Metoder och material 1
2.1 Lagstiftning 1
2.2 Naturabedömning 2
2.3 Material 4

3 Plan 5

4 Naturaområdena och deras naturvärden 5

5 Konsekvenser 8
5.1 Svarta backens lund och Östersundoms fågelvatten 8
5.2 Box myrar 9
5.3 Byträsket 9
5.4 Söderskärs och Långörens skärgård 10
5.5 Konsekvenser som orsakar skada på Naturaområdena 11

6 Samverkan 11

7 Sammandrag 11

SIBBO KOMMUN
DELGENERALPLAN FÖR SKÄRGÅRDEN OCH KUSTEN

NATURABEDÖMNING

1 Inledning

På delgeneralplaneområdet skärgården och kusten i Sibbo eller i dess omedelbara närhet finns fyra områden som införlivats i nätverket Natura 2000. Byträskets Naturaområde ligger i sin helhet på delgeneralplaneområdet och av Naturaområdet Box myrar finns en liten del inom delgeneralplaneområdet. Svarta backens lund – Östersundoms fågelvatten ligger väster om planområdet. Planområdet ligger som närmast på 400 meters avstånd från Naturaområdet. Naturaområdet Söderskärs och Långörens skärgård ligger på Borgåsidan, men området gränsar mot planområdet.

Uppgiften är att göra en bedömning av delgeneralplanens konsekvenser för naturvärdena på ovannämnda Naturaområden. Bedömningen grundar sig på utkastet till planbeskrivning (14.10.2008). Bedömningen har gjorts av FK, biolog Jari Kärkkäinen på FCG Finnish Consulting Group Oy:s byrå i Kuopio.

2 Metoder och material

2.1 Lagstiftning

Med hjälp av nätverket Natura 2000 skyddas de i EEG:s habitatdirektiv (92/43/EEG) och fågeldirektiv (79/409/EEG) avsedda naturtyper, arter och dessas livsmiljöer, vilka förekommer på områden som medlemsstaterna har uppgett eller föreslagit att skall införlivas i nätverket Natura 2000.

Utgångspunkten för Naturabedömningen är 65 § och 66 §[1] i naturvårdslagen som stiftats för att trygga skyddet av områden som hör till nätverket Natura 2000. Den förstnämnda paragrafen gäller skyldigheten att göra en bedömning (NVL 65 §). Om ett projekt eller en plan sannolikt betydligt försämrar de naturvärden i ett område, vilka utgjort grunden för att skydda det som Naturaområde, ska konsekvenserna bedömas på ett behörigt sätt. Nödvändigheten att göra Naturabedömningar kan öka på grund av samverkan mellan olika projekt och planer. Detta gäller också för ett projekt som ska förverkligas utanför ett Naturaområde, om det sannolikt har skadliga verkningar som sträcker sig in på området.

Den andra nämnda bestämmelsen gäller förbudet att försämra naturvärden (NVL 66 §). En myndighet får inte bevilja tillstånd att genomföra ett projekt eller godkänna eller fastställa en plan, om bedömnings- och utlåtandeförfarandet visar att projektet eller planen betydligt försämrar de naturvärden för vilkas skydd området införlivats nätverket Natura 2000.

Enligt 66 § naturskyddslagen får, om bedömnings- och utlåtandeförfarandet visar att projektet eller planen betydligt försämrar de naturvärden för vilkas skydd området införlivats eller avses bli införlivat i nätverket Natura 2000, tillståndet dock beviljas eller planen godkännas eller fastställas, om statsrådets allmänna sammanträde beslutar att projektet eller planen skall genomföras av ett skäl som är tvingande på grund av ett ytterst viktigt allmänt intresse och det inte finns någon alternativ lösning. Om det i området finns en sådan prioriterad naturtyp som listats i habitatdirektivets bilaga I

[1] Naturvårdslagen 1096/1996

eller en sådan prioriterad art som avses i bilaga II till direktivet, skall kommissionens utlåtande inhämtas.

Om det är nödtvunget att försämra de naturvärden som varit grund för skyddet skall försämringen kompenseras. Som kompensation för det försämrade området skall ett ersättande område uppsökas (motsvarande arter och naturtyper för vars skydd området utsetts) vilket naturgeografiskt hör till samma område. Kompensationsområdet skall i praktiken vara större än det område som det ersätter. Kompensationsåtgärderna skall till sina centrala delar vara förverkligade innan försämringen sker. Miljöministeriet bereder förslagen till nya områden och överlämnar dem till statsrådet för godkännande.

2.2 Naturabedömning

Naturabedömningen koncentreras kring de naturtyper eller arter som legat till grund för skyddet. De Natura–naturvärden som bedömningen gäller, framgår av Natura 2000 – datablanketten och antingen är:

- på SCI- områden, naturtyper i habitatdirektivets bilaga I, eller
- på SCI–områden, naturtyper i habitatdirektivets bilaga II, eller
- på SPA-områden fågelarter i fågeldirektivets bilaga I, eller
- på SPA-områden, flyttfåglar som avses i fågeldirektivets artikel 4.2

Exceptionellt gäller bedömningsskyldigheten inte de arter, för vilka Finland i medlemsförhandlingarna har avtalat om undantag från habitatdirektivet (fiskarter, europeisk bäver, varg, björn och lo). Ytterligare omfattar inte bedömningsskyldigheten på SPA– områden naturtyper eller arter uppräknade i habitatdirktivets II bilaga, även om de nämns på datablanketten. På motsvarande sätt har fåglar på SPA–områden ingen betydelse på ett SCI-område.

I habitatdirektivet eller fågeldirektivet har inte definierats när naturvärden försämras eller när de försämras avsevärt. Enligt tolkninghandledningen för 6 artikeln i kommissionens habitatdirektiv (92/43/EEG) *"kan allt som bidrar till att minska ytan för en livsmiljö för vilken området utsetts kan alltså betraktas som en försämring*. *Till exempel måste betydelsen av minskningen av livsmiljöns yta bedömas i relation till livsmiljöns del av områdets hela yta".*

Konsekvensernas storlek har bedömts med en femgradig skala som beskriver försämringen av naturtypen eller minskande andel areal eller att arten försvagas eller förlorar individer i relation till arealen för naturaområdets hela areal eller artbestånd (tabell 1)[2]. Konsekvensernas sannolikhet har bedömts utgående från följande klasser: säkra, synnerligen sannolika, sannolika, kan förestå, förutspås och osannolika samt synnerligen osannolika.

Angående begreppet "betydande påverkan" konstateras i tolkningshandledningen för habitatdirektivets (92/43/ETY) 6 artikel, *"vad som är betydande påverkan måste bedömas med beaktande av de särskilda egenskaperna och miljöförhållandena i det område som planen eller projektet gäller".* Vid konsekvensbedömningen har lämpliga kriterier[3] för bedömningen av områdets naturvärden tillämpats. Konsekvensernas betydelse, klassificering, och kriterier finns i tabell 2[2]. Det kan konstateras att om konsekvenserna av ett projekt eller en plan är stora till måttliga för en naturtyp eller en art så innebär konsekvenserna en betydande försämring.

[2] Jokimäki & Hamari 2007
[3] Söderman 2003

Sålunda kan en plan eller ett projekt försvaga en naturtyp så att den eller arten försvinner på kort eller lång sikt. Detta är ett hinder för att bevilja tillstånd för projektet.

Tabell 1. Klassificering av konsekvensernas storlek och kriterier för klassificeringen

Mycket stora konsekvenser	Konsekvenser för mera än 80 % av naturtypen på Natura-området eller för över 80 % av förekomsten av en art på Natura-området som är listad i direktivet
Kraftiga	Konsekvenser för mera än 50-80 % av naturtypen på Natura-området eller för över 50–80 % av förekomsten av en art på Natura-området som är listad i direktivet
Måttliga konsekvenser	Konsekvenser för mera än 10 % men under 50 % av naturtypen på Natura-området eller för över 10 % men under 50 % av en art på Natura-området som är listad i direktivet
Lindriga konsekvenser	Konsekvenser för mindre än 10 % av naturtypen på Natura-området eller för under 10 % av förekomsten av en art på Natura-området och är listad i direktivet
Inga konsekvenser	Inga förändringar eller förändringarna gäller en synnerligen liten del av naturtypen (under 0,5 %) eller förekomsten av en art på Natura-området som är listad i direktivet

Tabell 2. Klassificering av konsekvensernas betydelse och kriterier för klassificeringen

Stor betydelse	Projektet försvagar arten som skall skyddas eller skyddsnivån för naturtypen eller leder på kort sikt till att naturtypen/arten försvinner.
Måttlig betydelse	Projektet försvagar arten som skall skyddas eller skyddsnivån för naturtypen eller leder på lång sikt till att naturtypen/arten försvinner.
Ringa betydelse	Projektet har ringa konsekvenser för arten som skall skyddas eller för naturtypen och hotar inte naturtypens/artens bevarande på området.
Betydelselös	Projektet orsakar inga konsekvenser för arten eller naturtypen som skall skyddas.

Utom konsekvenserna för enskilda naturtyper och arter skall bedömas om projektet kan leda till skada på Naturaområdet som helhet. Områdets integritet hör till målen för skydd av området[4].

Enligt kommissionens handledning är en skadlig inverkan på området som helhet det slutliga kriterium på basen av vilket konstateras om konsekvenserna är betydande. I habitatdirektivets 6 artikel 3 punkt bestäms att myndigheterna får godkänna ett projekt eller en plan först efter att ha försäkrat sig om, att ”det berörda området inte kommer att ta skada”. I kommissionens tolkningshandledning konstateras att integritet betyder ”förbli oskadat”. Härvid är det fråga om, om området trots projektet eller planen på lång sikt kan bevaras i det skick att de *naturtyper som omfattas av skyddsmålen inte nämnvärt minskar och de skyddade arternas populationer kan utvecklas gynnsamt eller åtminstone bevaras på sin nuvarande nivå*.

I samband med naturaområdets integritet bör beaktas, att även om konsekvenserna av projektet eller planen inte vore av betydelse för en enskild naturtyp eller art som skall skyddas, så kan små eller måttliga konsekvenser för många naturtyper eller arter ha konsekvenser för områdets ekologiska struktur och funktion som helhet betraktat. Konsekvenserna behöver inte heller drabba de värdefullaste naturtyperna eller arterna i området för att vara betydande, då de kan gälla t.ex. områdets hydrologi eller vanliga arter och härigenom indirekt påverka de naturtyper och/eller arter som utgjort

[4] Europeiska kommissionen 2000

grunden för skyddet[5]. Bedömningen av konsekvensernas betydelse för områdets integritet presenteras i tabell 3.

Tabell 3. Vaikutusten merkittävyyden arviointi alueen eheyden kannalta (Byron 2000; Department of Environment, Transport of Regions, bearbetad enligt Söderman 2003).

Konsekvensernas betydelse	**Kriterier**
Betydande negativa konsekvenser	Projektet eller planen har skadliga konsekvenser för området, dess sammanhängande ekologiska struktur och funktion, vilken upprätthåller livsmiljöer och populationer, enligt vilka området har klassificerats.
Måttliga negativa konsekvenser	Projektet eller planen har inga skadliga konsekvenser för området, men konsekvenserna är sannolikt negativa för de enskilda livsmiljöerna eller arterna på området.
Ringa negativa konsekvenser	Ingendera av de ovannämnda situationerna förverkligas, men små negativa konsekvenser är uppenbara.
Positiva konsekvenser	Projektet eller planen ökar pluralismen i naturen, exempelvis skapas leder mellan isolerade områden eller området iståndsätts eller rekonstrueras.
Inga konsekvenser	Inga konsekvenser i negativ eller positiv riktning kan iakttas.

I tabell 4 finns kriterierna för när en plan eller ett projekt kan beviljas tillstånd och när tillstånd inte kan beviljas.

Tabell 4. Förutsättningar för att bevilja eller avslå tillstånd.

Naturtyp	Projektet försvagar skyddsnivån för naturtypen eller leder på kort eller lång sikt till att naturtypen försvinner.	Projektet har ringa konsekvenser för naturtypen som skall skyddas och hotar inte naturtypens bevarande på området.
Arter (habitatdirektivet eller fågeldirektivet)	Projektet försvagar skyddsnivån för arten eller leder på kort eller lång sikt till att arten försvinner.	Projektet har ringa konsekvenser för arten som skall skyddas och hotar inte artens bevarande på området.
Naturaområdets integritet	Projektet eller planen har negativa konsekvenser för områdets integritet, dess sammanhängande ekologiska struktur och funktion, vilken upprätthåller livsmiljöer och populationer, för vilka området har klassificerats.	Projektet eller planen har inga skadliga konsekvenser för området som helhet.
	↓	↓
Slutledning	**Tillstånd kan inte beviljas.**	**Tillstånd kan beviljas.**

2.3 Material

Bedömningen baseras på uppgifterna i Naturadatablanketten samt andra skriftliga källor. Konsekvensbedömningen har utförts som

[5] Söderman 2003

sakkunnigbedömning och geografisk information har använts i arbetet. Bedömningen grundar sig på utkastet till planbeskrivning, daterat 14.10.2008.

3 Plan

Delgeneralplaneområdet omfattar hela skärgårdsområdet och havsstrandszonen i Sibbo kommun (bild 1). Planeringsområdet är till sin storlek cirka 231 km², av vilket landområde cirka 39 km². Strandlinjen är cirka 400 km, av vilket skärgårdens andel är cirka 300 km.

Byggnadsplatserna för permanent boende som upptas i planen är 592 stycken på strandområdet, av vilka 8 st är nya. Det totala antalet fritidsbostäder på området är 1 589 stycken, av vilka antalet nya byggnadsplatser är 50 stycken.

Bild 1. Delgeneralplaneområdet

4 Naturaområdena och deras naturvärden

1. Svarta backens lund – Östersundoms fågelvatten

Areal: 355 ha
Områdestyp: SCI och SPA
Naturtyper enligt habitatdirektivet (ytandel %): Stora grunda vikar och sund (23 %), högörtängar (3 %), slåtterängar i låglandet (under 1 %), öppna svagt välvda mossar, fattigkärr, intermediära kärr och gungflyn (37 %), chasmofytisk vegetation på kalkrika bergsluttningar (under 1 %) chasmofytisk

vegetation på silikatrika bergsluttningar (8 %), Örtrika, näringsrika skogar med gran av fennoskandisk typ (10 %), Fennoskandisk lövsumpskog (2 %) och skogbevuxen myr (under 1 %).
Arter som listas i habitatdirektivets bilaga II: platt spretmossa
Fåglar som listas i fågeldirektivets bilaga I: fisktärna, nattskärra, höksångare, sångsvan, småfläckig sumphöna , törnskata, mindre flugsnappare, kornknarr och brushane
Flyttfåglar: häger, årta, stjärtand, svartsnäppa, lärkfalk, rödbena och skogsduva

Natura 2000-området Svarta backens lund - Östersundoms fågelvatten (FI0100065) består av fyra separata delar som är belägna i gränsområdena mellan Helsingfors, Vanda och Sibbo. Naturaområdets areal är 355 hektar och området är skyddat både på basen av habitatdirektivet och fågeldirektivet.

Av Natura 2000-området Svarta backens lund - Östersundoms fågelvatten finns en liten del av Borgarviken på Sibbo kommuns område men Bruksviken, Torpviken och Kapellviken i sin helhet. En del av Borgarvikens vattenområde som ligger inom Sibbo är naturskyddsområde (Borgarvikens naturskyddsområde). Ett 91,7 hektar stort naturskyddsområde har bildats av mark som finns inom Sibbo kommuns område samt av Helsingfors stads marker som hör till Naturaområdet. Området i Kapellviken mellan Prästholmen och Långören har inlösts av staten till naturskyddsområde.

Bild 2. Naturaområdet Svarta backens lund - Östersundoms fågelvatten (blått raster) i relation till planområdet (planområdet = blå genombruten linje)

2. Box myrar

Areal: 156 ha
Områdestyp: SCI
Naturtyper enligt habitatdirektivet (andel areal %): högmosse (94 %)
Arter som listas i habitatdirektivets bilaga II: asknätfjäril

Natura 2000-området Box myrar (FI0100068) består av tre separata kärrområden: Stormossen, Fågelmossen och Vaxesmossen. Kärren ligger nära kusten och är geologiskt betraktat rätt unga högmossar. Kärren har

tallmyrar och mossar i mittområdena, i kanterna finns näringsrikare starrmossar och lagg. Fågelmossen och Stormossen ligger i norra delen av planområdet, på över två kilometers avstånd från planområdet. En liten del av Folkmossen, Vaxesmossens södra del, ligger på planområdet.

3. Byträsket

Areal: 18,5 ha
Områdestyp: SCI
Naturtyper enligt habitatdirektivet (ytandel %): Naturliga dystrofa sjöar och småvatten (25 %) och Öppet välvda mossar, fattigkärr, intermediära kärr och gungflyn (70 %)
Arter som listas i habitatdirektivets bilaga II: citronfläckad kärrtrollslända
Flyttfåglar: häger, årta, lärkfalk

Byträsket är ett litet träsk med raka stränder som ligger i södra delen av Sibbo öster om Kalkstrand. Byträskets population av citronfläckad kärrtrollslända är mycket viktig med tanke på artens skydd då den finns i ett områdemellan Kymmenedalen och Västra Nyland där arten inte i övrigt förekommer. På området hittades i juli år 2000 den sällsynta dykarskalbaggen (*Graphoderus cinereus*), som tidigare endast har påträffats på några platser i Nyland, Västra Finland och Birkaland. Skyddet förverkligas med stöd av naturvårdslagen.

Bild 3. Box myrar och Byträskets Naturaområde i förhållande till planområdet (planområdet = blå genombruten linje).

4. Söderskärs och Långörens skärgård

Areal: 18 219 ha, av vilket landområden 149 ha
Områdestyp: SCI och SPA
Naturtyper i habitatdirektivet (andel areal %): Sublittorala sandbankar (under 1 %), rev (under 1 %), annuell vegetation på driftvallar (under 1 %), perenn vegetation på steniga stränder (under 1 %), vegetationsklädda havsklippor vid Atlantkust eller Östersjökust (under 1 %), rullstensåsöar i Östersjön med littoral och sublittoral vegetation (under 1 %), skär och små öar i Östersjön (1

%) boreala strandängar vid Östersjön (under 1 %), Boreala sandstränder med perenn vegetation vid Östersjön (under 1 %) och Fennoskandiska artrika torra till halvtorra låglandsgräsmarker (under 1 %).
Arter som listas i habitatdirektivets bilaga II: gråsäl
Arter i fågeldirektivets bilaga I: fisktärna, silvertärna och skräntärna.
Flyttfåglar: snatterand, roskarl och rödbena.

Till Naturaobjektet hör
1) Söderskärs naturskyddsområde
2) Långörens naturskyddsområde med omkringliggande vattenområden
3) Kölhällen och Stora Kölhällen med vattenområden från Långören söderut
4) Pellinge yttre skärgård, bl.a. Tunnholmens naturskyddsområde
5) Sandkallan, Yttre Hällkallan, Yttergrundet, Storgrundet och Inre Hällkallan med omgivande vattenområden.

Områdena bildar en helhet, i vilken ingår fåglarnas häcknings- och rastplatser samt viktiga områden med tanke på skyddet av gråsälen. Söderskärs naturskyddsområde gränsar till planområdet.

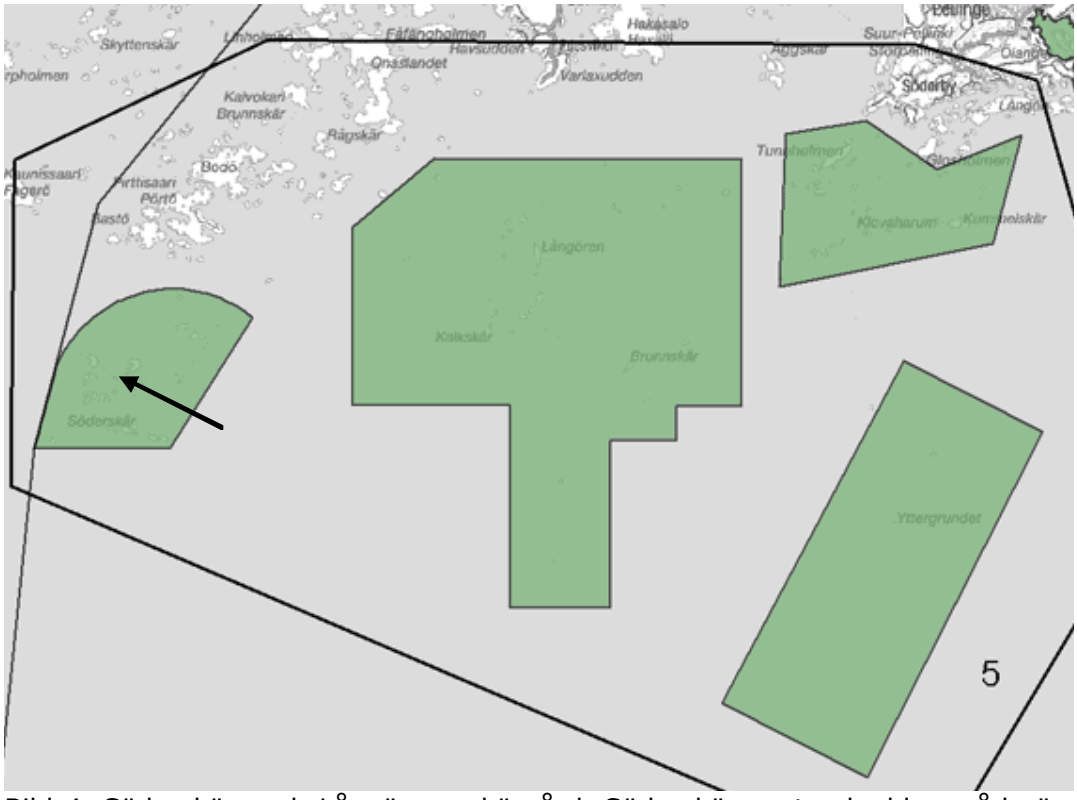

Bild 4. Söderskärs och Långörens skärgård. Söderskärs naturskyddsområde är utmärkt med en pil.

5 Konsekvenser

5.1 Svarta backens lund och Östersundoms fågelvatten

Naturaområdet ligger öster om delgeneralplaneområdet. Direkta konsekvenser för Naturaområdet uppstår inte. De indirekta konsekvenserna är ringa, eftersom det inte kommer att göras stora ändringar i den nuvarande markanvändningen i närheten av Naturaområdet. På AP-området i västra delen av Ryssberget har anvisats ett nytt egnahemshus och på Käringholmen en ny fritidsbostad. Man kommer inte att röra sig mera på Naturaområdet än nu. I första hand handlar vistelserna på området om friluftsliv. Båttrafiken ut

från planområdet sker i riktning bort från naturaområdet. De skadliga verkningarna på de skyddade arterna ökar inte väsentligt som följd av planen och skadeverkningarna är ringa eller betydelselösa.

5.2 Box myrar

Naturaområdet har beteckningen SL/nat/3 (bild 5). Det sydliga skogsområdet på myren har beteckningen M-1[6]. Förverkligandet av planen ändrar inte på karaktären eller särdragen för Folkmossen som hör till naturaområdet. Kärrets hydrologi bevaras i nuvarande tillstånd, då markanvändningen av kärrets flödesområde inte ändras från nuläget. Konsekvenserna som planen medför är ringa eller betydelselösa för den skyddade naturtypen eller arterna.

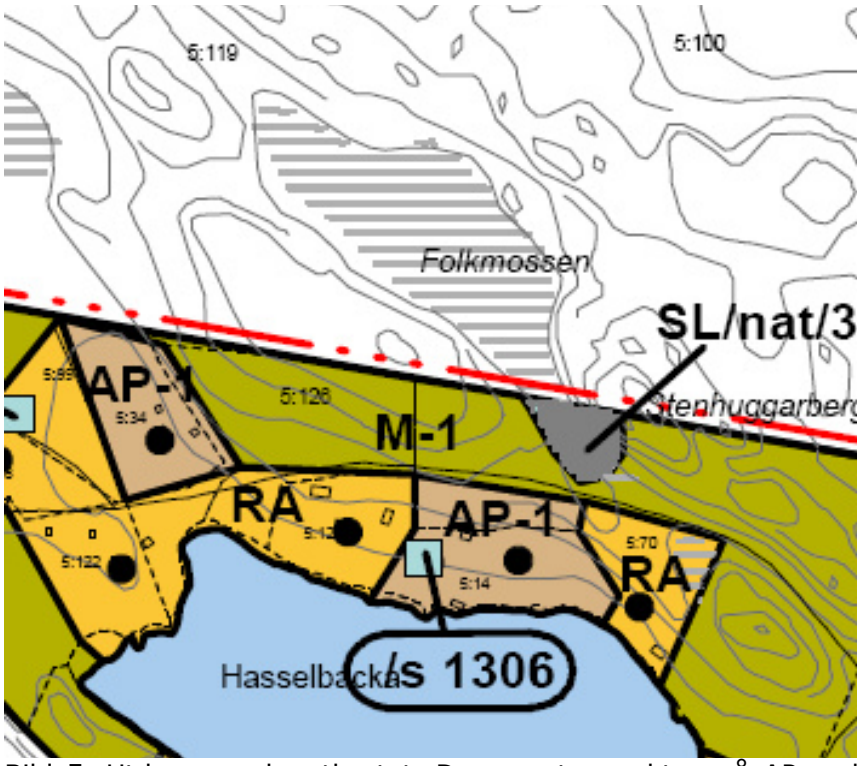

Bild 5. Utdrag ur planutkastet. Den svarta punkten på AP- och RA-områdena anger utnyttjad byggnadsrätt.

5.3 Byträsket

Naturaområdet har beteckningen SL/nat/4 (bild 6). Områdena som omger träsket har beteckningen M-1 i planen.

Inget nytt byggande har anvisats i närheten av Byträskets naturaområde och markanvändningen på området ändras inte från nuvarande situation. Sålunda bör förutsättas att särdragen för träskets hydrologi och flödesområde inte ändras som följd av att planen förverkligas. Konsekvenserna för de skyddade naturtyperna och arterna är ringa eller obetydliga till sin art.

[6] M-1: Område på strandzonen med företrädesvis mark och skog. Området är i första hand avsett för jord- och skogsbruk. Annat byggande än sådant som tjänar det huvudsakliga användningssyftet är förbjuden. Den övriga byggrätten har för var och en markägarenhet överförts till områdena AP-1, RA, RA-1, RA-2 och RV

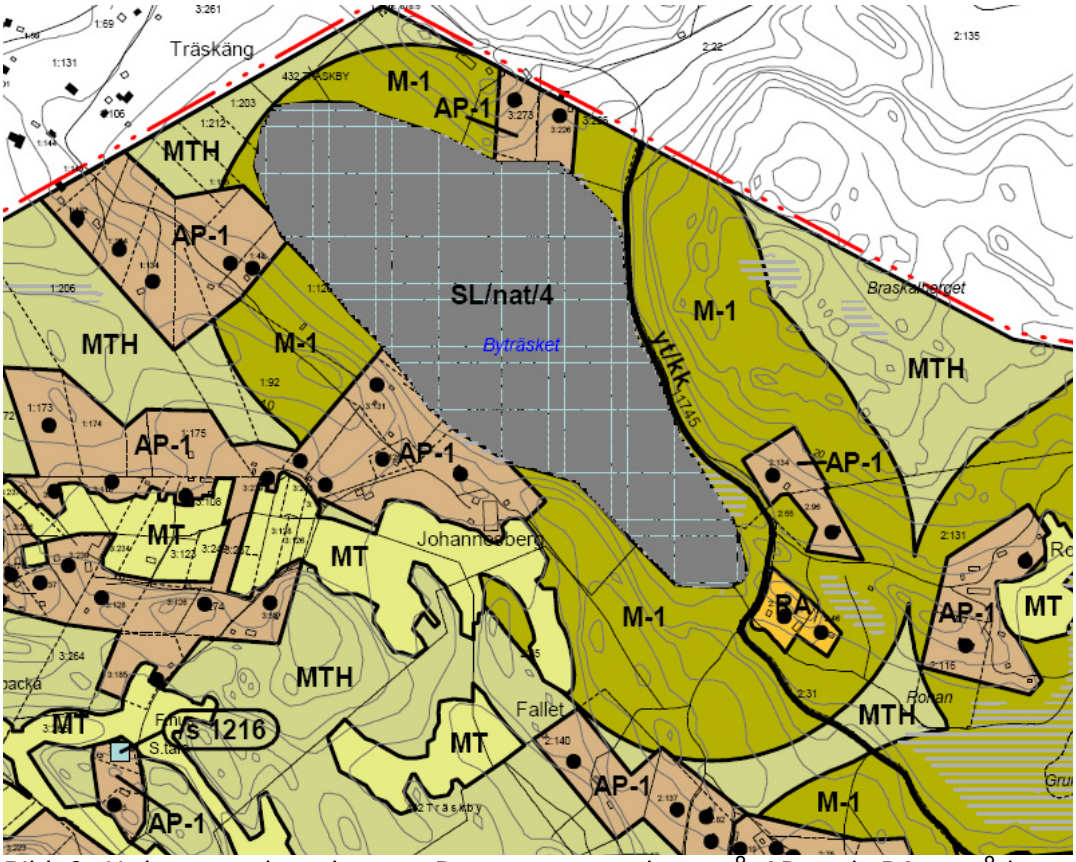

Bild 6. Utdrag ur planutkastet. Den svarta punkten på AP- och RA-områdena anger utnyttjad byggnadsrätt.

5.4 Söderskärs och Långörens skärgård

Planen orsakar inga direkta konsekvenser för Naturaområdets naturvärden. De indirekta konsekvenserna ändrar inte väsentligt jämfört med nuläget. Holmarna som ligger nära Söderskärs naturskyddsområde har beteckningen VP – (park) (Gråskär och Falkishället). Beteckningen härstammar från stranddetaljplanen för området. Markanvändningen på Sandholmen, Torskholmen och Kajholmen ändras inte från nuläget. Det finns redan fritidsbostäder på holmarna.

Konsekvenserna för de skyddade naturtyperna och arterna är ringa eller obetydliga till sin karaktär.

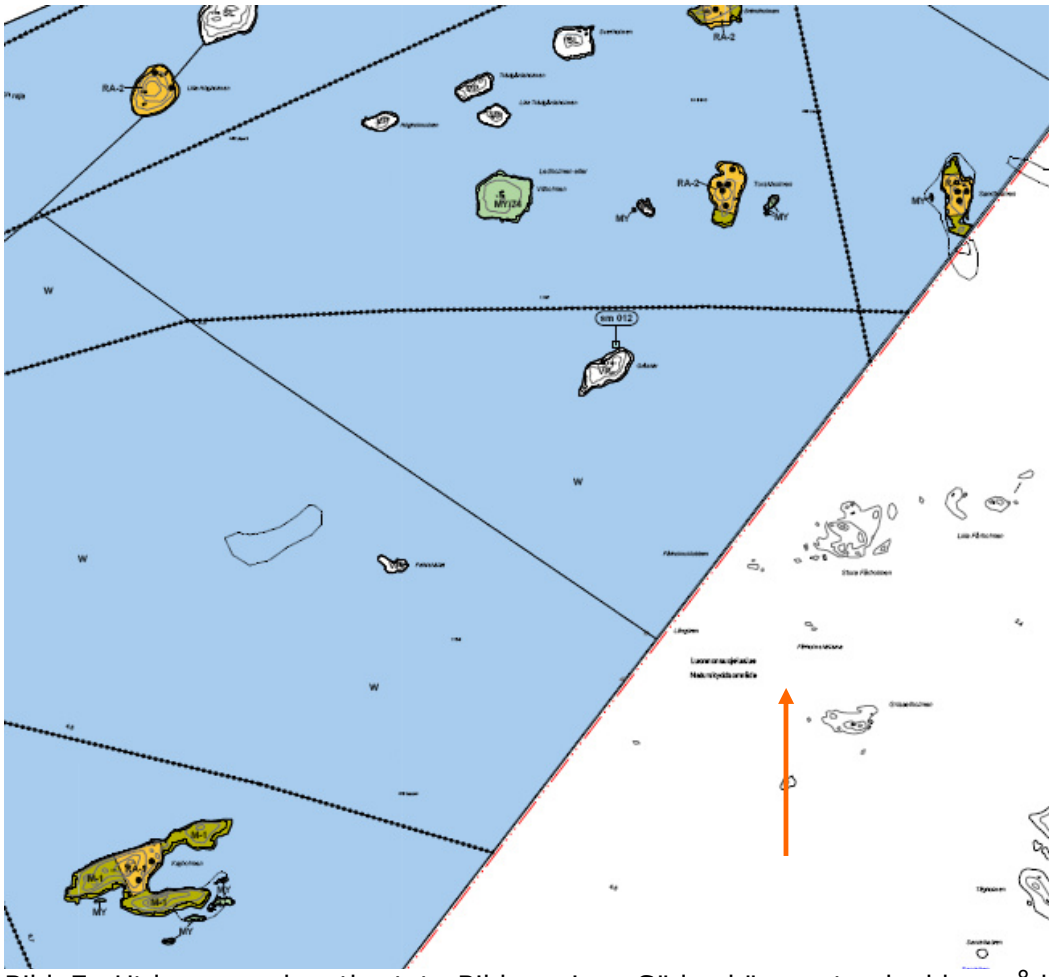

Bild 7. Utdrag ur planutkastet. Bilden visar Söderskärs naturskyddsområde (området som pilen pekar på) i relation till planområdet. Den svarta punkten på RA-området anger utnyttjad byggnadsrätt.

5.5 Konsekvenser som orsakar skada på Naturaområdena

Förverkligandet av planen skadar inte de bedömda Naturaområdena, de enhetliga ekologiska strukturerna och funktionerna eller förverkligandet av skyddet på lång sikt. Skador uppkommer inte på områdena eller är mycket ringa.

6 Samverkan

Konklusionen om Naturabedömninen i Generalplanen för Sibbo 2025 är att generalplanen inte märkbart försvagar de naturvärden som Naturaområdena på Sibbo kommuns område har grundats på. På basen av detta kan konstateras att Delgeneralplanen för skärgården och kusten och Generalplanen 2025 för Sibbo varken innebär konsekvenser för Naturaområdena eller märkbart försvagar områdenas skyddsvärden.

7 Sammandrag

Konsekvenserna av Delgeneralplanen för skärgården och kusten för Byträsket, Box myrar, Svarta backens lundar – Östersundoms fågelvatten samt för Söderskärs och Långörens skärgård som ligger inom naturaområdet är mycket ringa och planen innebär inga märkbara försämringar av de naturvärden för vars skydd dessa Naturaområden införlivats i nätverket

Natura 2000. Då försämringen inte är betydande föreligger inget hinder utgående från 66 § i naturskyddslagen för godkännande av planen.

FCG Finnish Consulting Group Oy

Timo Leskinen

DI, chef för distriktskontoret

Uppgjord av:

Jari Kärkkäinen
FK, biolog

SIPOO / SIBBO
SAARISTON JA RANNIKON OSAYLEISKAAVA
DELGENERALPLAN FÖR SKÄRGÅRDEN OCH KUSTEN

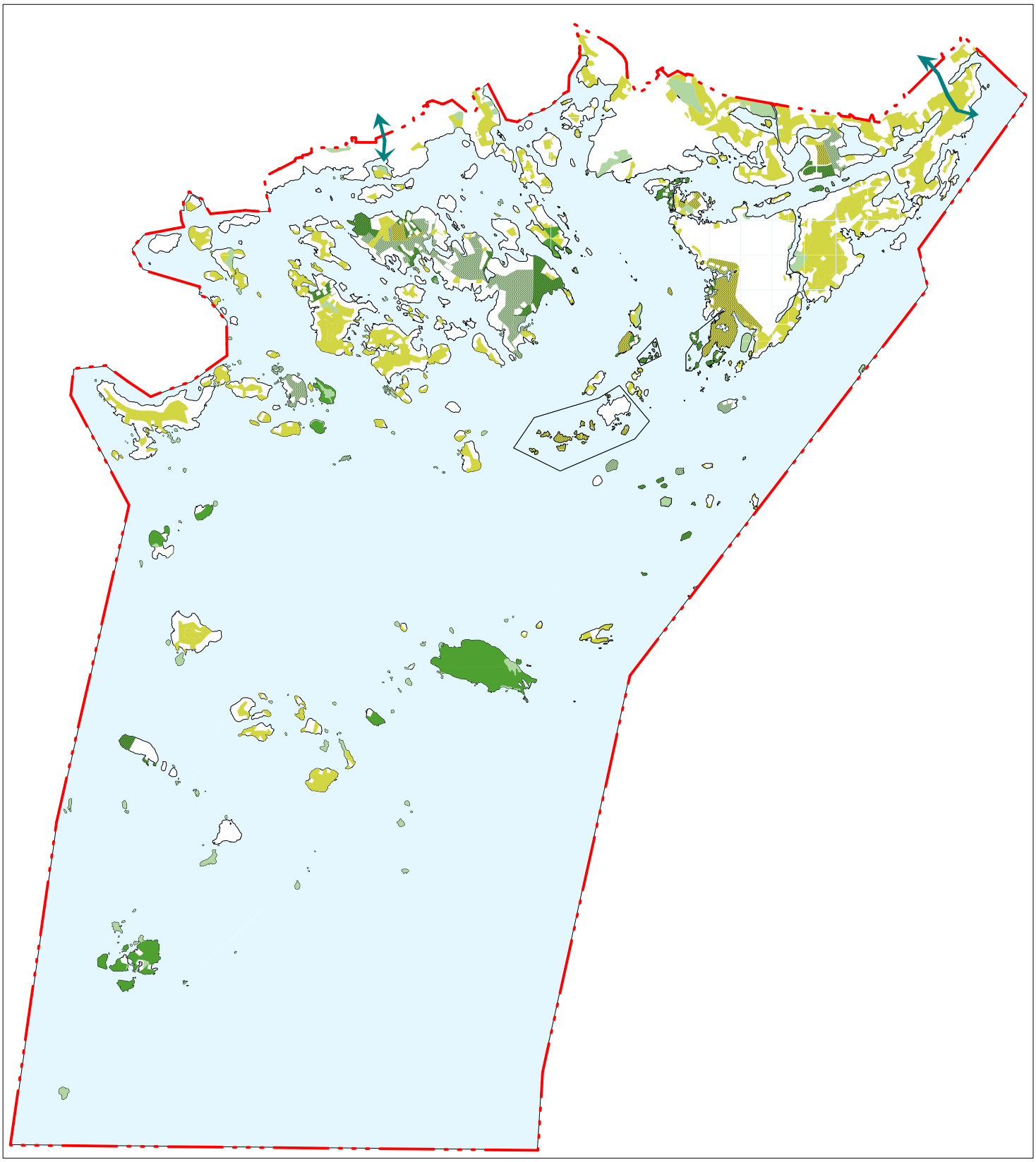

osayleiskaavan virkistysalueet VR, VR-1
rekreationsområden i delgeneralplanen VR, VR-1

osayleiskaavan maa- ja metsätalousvaltaiset alueet M, M-1
jord- och skogsbruksdominerat område i delgeneralplanen M, M-1

osayleiskaavan suojelualueet ja maa- ja metsätalousalueet, joilla on erityisiä ympäristöarvoja SL, MY
skyddsområden, jord- och skogsbruksområden i delgeneralplanen, vilka har särskilda miljövärden SL, MY

osayleiskaavan viheryhteystarve
behov av grönkorridor

ranta-asemakaavoitettu VR, VL, VP, PL
stranddetaljplanerat VR, VL, VP, PL

ranta-asemakaavoitetut M-alueet
stranddetaljplanerade M-områden

ranta-asemakaavoitetut SL, S, MU-alueet
stranddeltaljplanerade SL, S, MU-områden