




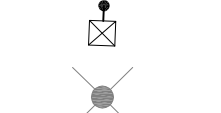
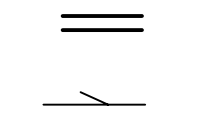
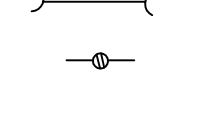
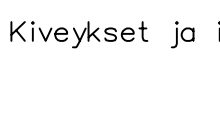








PIIRUSTUSMERKINNÄT:

-  Ajorata
 -  Yhdistetty jalankulku- ja pyörätie
 -  Viheralue
 -  Kivetykset
 -  Istutettava puu
 -  Reunakivi, betoni, liimattu, h=12cm
 -  Madallettu reunakivi, betoni, liimattu, h=4cm
 -  Suunniteltu valaisinpylväs
 -  Nykyiset valaisimet poistetaan katualueelta
 -  Korotus, graniitti, harmaa, h=6cm
 -  Hulevesiviemäri
 -  Rumpu
 -  Hulevesikaivo
 -  Tarkastuskaivo
- Kiveykset ja istutukset erillisen suunnitelman mukaan

 SIPON KUNTA SIBBO KOMMUN Kehitys- ja kaavoituskeskus Utvecklings- och planläggningscentralen	Koordinaattijärjestelmä ETRS-GK25 Koordinatsystem Korkeusjärjestelmä N2000 Höjdsystem Päiväys - Datum 12.12.2017
	Aineiston luovuttaja - Materialets överlåtare Mittakaava - Skala 1:500
TAASJÄRVENITE RAKENNUSSUUNNITELMA ASEMAPIIRUSTUS	
FCG FCG Suunnittelu ja teknikka Oy Osmontie 34, PL 950 00601 Helsinki Puh. 0104090 www.fcg.fi	Suunnittelualue, työnnumero ja piirustuksen numero Muutos TKA 212 Tiedosto TIEDOSTO Suunn./Piirt. K.KITTINOJA Tarkastaja E.SARVI Yhteyshenkilö E.SARVI
Päiväys 19.2.2018 Pääsuunn. Hyv. A.LUOMALA	A S