


ASEMAKAAVAMERKINNÄT JA -MÄÄRÄYKSET:

DETALJPLANEBETECKNINGAR OCH -BESTÄMMELSER:



Erillispientalojen korttelialue.
Kvartersområde för fristående småhus.



Puisto.
Park.



Lähivirkistysalue.
Område för närrekreation.



Yleinen pysäköintialue.
Område för allmän parkering.



Yhdyskuntateknistä huoltoa palvelevien
rakennusten ja laitosten alue.
Område för byggnader och anläggningar
för samhällsteknisk försörjning.



3 m kaava-alueen rajan ulkopuolella oleva viiva.
Linje 3 m utanför planområdets gräns.



Korttelin, korttelinosan ja alueen raja.
Kvarters-, kvartersdels- och områdesgräns.



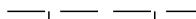
Osa-alueen raja.
Gräns för delområde.



Ohjeellinen alueen tai osa-alueen raja.
Riktgivande gräns för område eller del av område.



Ohjeellinen tontin/rakennuspaikan raja.
Riktgivande tomt-/byggnadsplatsgräns.



Poikkiviiva osoittaa rajan sen puolen, johon merkintä kohdistuu.
Tvärstrecken anger på vilken sida av gränsen beteckningen gäller.

1542

Korttelin numero.
Kvartersnummer.

10

Ohjeellisen tontin/rakennuspaikan numero.
Nummer på riktgivande tomt/byggnadsplats.

NORRÄNGEN

Kadun, tien, katuaukion, torin, puiston tai muun yleisen alueen nimi.
Namn på gata, väg, öppen plats, torg, park eller annat allmänt
område.

300

Rakennusoikeus kerrosalaneliömetreinä.
Byggnadsrätt i kvadratmeter våningsyta.

17%

Luku osoittaa, kuinka suuren osan alueesta tai rakennusalasta
saa käyttää rakentamiseen.
Talet anger hur stor del av området eller byggnadsytan som får
bebyggas.

I

Roomalainen numero osoittaa rakennusten, rakennuksen tai sen osan suurimman sallitun kerrosluvun.
Romersk siffra anger största tillåtna antalet våningar i byggnaderna, i byggnaden eller i en del därav.

I u2/3

Murtoluku roomalaisen numeron jäljessä osoittaa, kuinka suuren osan rakennuksen suurimman kerroksen alasta ullakon tasolla saa käyttää kerrosalaan luettavaksi tilaksi.
Ett bråktal efter en romersk siffra anger hur stor del av arealen i byggnadens största våning man får använda i vindsplanet för utrymme som inräknas i våningsytan.

1/2r II

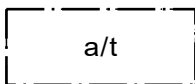
Murtoluku roomalaisen numeron edessä osoittaa, kuinka suuren osan rakennuksen toisen kerroksen alasta saa rakennuksen ensimmäisessä rinteeseen sijoittuvassa kerroksessa käyttää kerrosalaan luettavaksi tilaksi.
Ett bråktal framför en romersk siffra anger hur stor del av arealen för byggnadens andra våning man i byggnadens första våning som ligger i en sluttning får använda som utrymme som räknas in i våningsytan.

e=0.25


Tehokkuusluku eli kerrosalan suhde tontin/rakennuspaikan pinta-alaan.
Exploateringsstal, dvs. förhållandet mellan våningsytan och tomtens/byggnadsplatsens yta.



Rakennusala.
Byggnadsyta.




Rakennusala, jolle saa sijoittaa auton säilytyspaikan/talousrakennuksen.
Byggnadsyta där förvaringsplats för bil/ekonomibygnad får placeras.



Rakennuksen harjansuuntaa osoittava viiva.
Linje som anger takåsens riktning.



Nuoli osoittaa rakennusalan sivun, johon rakennus on rakennettava kiinni.
Pilen anger den sida av byggnadsytan som byggnaden skall tangera.



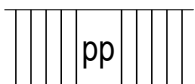
Ohjeellinen istutettava puurivi.
Riktgivande trädrad som skall planteras.



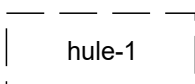
Katu.
Gata.



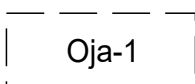
Ohjeellinen ulkoilureitti.
Riktgivande friluftsled.



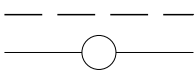
Jalankululle ja polkupyöräilylle varattu katu/tie.
Gata/väg reserverad för gång- och cykeltrafik.



Ohjeellinen hulevesijärjestelmälle varattu alueen osa, jonka kautta johdetaan ja viivytetään hulevesiä allas- ja ojarakentein.
Riktgivande del av område för dagvattensystem, varigenom dagvattnet avleds och fördröjs med bassäng- och dikeskonstruktioner.



Avo-ojaa varten varattu alueen osa.
För öppet dike reserverad del av område.



Ohjeellinen maanalaista johtoa varten varattu alueen osa.
Riktgivande för underjordisk ledning reserverad del av område.



Katualueen rajan osa, jonka kohdalta ei saa järjestää ajoneuvoliittymää.
Del av gatuområdes gräns där in- och utfart är förbjuden.

saa-1

Puhdistettava/kunnostettava maa-alue. Ennen rakentamista on selvittettävä pilaantuneen maaperän laajuus ja tarvittaessa maaperä on puhdistettava rakentamiseen sopivaksi. Markområde som skall saneras/istandsättas. Före byggandet ska föroreningens omfattning utredas och marken ska vid behov rengöras så att den lämpar sig för byggande.

pv

Tärkeä tai veden hankintaan soveltuva pohjavesialue. Viktigt grundvattensområde eller grundvattensområde som lämpar sig för vattentäkt.

YLEISET MÄÄRÄYKSET

Alueella on ohjeellinen tonttijako.

Ympäristöä häiritsemätön yksityinen yritystoiminta on sallittua.

Tätä asemakaavaa koskevat sitovat rakentamistapaohjeet.

Autopaikat

Autopaikkoja on rakennettava AO-kortteleissa 2 ap/asunto.

Hulevedet

- Tonteille on laadittava hulevesisuunnitelmat, joissa osoitetaan hulevesien kerääminen ja poistaminen. Hulevesijärjestelyt on sovittava yhteen vierekkäisten tonttien kesken.
- Tonteilla hulevesien pidätys- ja viivytyksivaatimus on 0,5 m³/100 m² vettä läpäisemätöntä pinta-alaa kohden. Viherkattojen pinta-alan saa vähentää em. mitoittavasta pinta-alasta.
- Tonteilla pintavedet on mahdollisuuksien mukaan imeytettävä maahan tai ne on johdettava avopainanteiden ja/tai -ojien kautta pintavesien imeytykseen ja viivytykseen soveltuville viheralueille. Muodostuvien hulevesien määrää tulee vähentää käyttämällä piha-alueilla mahdollisimman paljon läpäiseviä pintamateriaaleja ja yhtenäisiä istutusalueita.
- Vettä läpäisemättömiä pintoja tulee välttää paitsi pysäköintialueilla. Istutusalueilta, katoilta ja muilta piha-alueilta kertyvät puhtaat hulevedet tulee mahdollisuuksien mukaan imeyttää.
- Uudisrakennukset alueella on rakennettava siten, että ne kestävät vaurioitumatta ylimmän tulvakorkeustason +31,1. Kellarikerrosta ei sallita tämän tason alapuolella. Pihan oleskelualueet on rakennettava siten, että niiden korkeustaso on vähintään +31,0. Maanpinnan muutoksissa tulee hyväksyttää suunnitelma, jossa on esitetty maanpinnan uusi taso ja rajautuminen sellaisiin alueisiin, joita ei täytetä. Täyttöalue tulee muotoilla ympäristöön sopivaksi.

ALLMÄNNA BESTÄMMELSER

Tomtindelningen på området är riktgivande.

Privat företagande som inte stör omgivningen är tillåtet.

Bindande byggsättsanvisningar gäller denna detaljplan.

Bilplatser

Bilplatser bör byggas 2 bp/bostad i AO-kvarteren.

Dagvatten

- För tomterna ska dagvattenplaner utarbetas. I dessa ges tomtspecifika riktlinjer för hur dagvattnet ska insamlas och avledas. Dagvattenarrangemangen ska avtalas om mellan granntomterna.
- På tomterna är dagvattnets uppdämnings- och fördröjningskrav 0,5 m³/100 m² vatten ogenomsläpplig areal. Arealen på gröntak kan dras av från föregående dimensionerings areal.
- På tomterna skall dagvattnet i mån av möjlighet infiltreras i marken eller ledas via öppna sänkor och/eller öppna diken till grönområden som lämpar sig för infiltrering och fördröjning. Mängden dagvatten som bildas skall minskas genom att på gårdsområdena använda möjligast mycket vattengenomsläppliga ytor och sammanhängande planteringsområden. Vattenogenomsläppliga ytor skall undvikas på andra ställen utom på parkeringsområden.
- Rent dagvatten från planteringsområden, tak och andra gårdsområden skall i mån av möjlighet infiltreras.
- Nybyggnader på området skall uppföras så, att de utan skador tål översvämningens högsta nivå +31,1. Källarvåningar är inte tillåtna under denna nivå. Gårdens vistelseplatser skall uppföras så, att deras minsta höjdnivå är +31,0. Vid förändring av markytan skall en plan godkännas som anger markytans nya nivå och dess avgränsning mot sådana områden som inte fylls. Fyllnadsområdet skall utformas så att det passar in i miljön.

SIPOON KUNTA
NIKKILÄ


SIBBO KOMMUN
NICKBY

NG 9 POHJANNIITYN ASEMAKAAVA JA ASEMAKAAVAN MUUTOS NG 9 DETALJPLAN OCH DETALJPLANEÄNDRING FÖR NORRÄNGEN

Asemakaava ja asemakaavan muutos koskee kiinteistöjä 753-423-23-72 ja 753-423-6-119. Asemakaavalla ja asemakaavan muutoksella muodostuvat korttelit 1538-1542, katualue, lähivirkistysalue, puisto sekä yleiselle pysäköinnille varattu alue.

Detaljplanen och detaljplaneändringen omfattar fastigheterna 753-423-23-72 och 753-423-6-119. Genom detaljplanen och detaljplaneändringen bildas kvarter 1538-1542, gatuområde, närrekreationsområde, park samt för allmän parkering reserverat område.

Voimaantulo / Ikraftträdande	
Kuulutus / Kungörelse	X
Valtuusto / Fullmäktige	X
Kunnanhallitus / Kommunstyrelsen	X
Maankäyttöjaosto / Markanvändningssektionen	X
Ehdotus nähtävillä / Förslag framlagd MRL / MarkByggL 65§, MRA / MarkByggF 27§	X
Kunnanhallitus / Kommunstyrelsen	X
Maankäyttöjaosto / Markanvändningssektionen	9.3.2020

 SIPOON KUNTA SIBBO KOMMUN	Kehitys- ja kaavoituskeskus Utvecklings- och planläggningscentralen	Numero/Nummer
		NG 9
NG 9 POHJANNITYN ASEMAKAAVA JA ASEMAKAAVAN MUUTOS. NIKKILÄ NG 9 DETALJPLAN OCH DETALJPLANEÄNDRING FÖR NORRÄNGEN. NICKBY	EHDOTUS FÖRSLAG	Päiväys/Datum
		9.3.2020
		Kaavan laatijat / Planens utarbetare
		DSö
		Piirtäjä/Ritare
		DSö
		Mittakaava/Skala
		1:1000