





- MERKINTÖJEN SELITTEET:
-  Asfaltti, Ajoinata
 -  Asfaltti, jalankulku- ja pyöräilyväylä
 -  Ojan virtaussuunta
 -  Kaide

Koordinaattijärjestelmä	ETRS-GK25
Korkeusjärjestelmä	N2000

Tunn.	Lukum.	Muutos	Nimim.	Paiväys
Rakennuskohteen nimi ja osate		Piiustuksen sisältö		Mittakaava
Sipoo kunta Bastukärin alue Vetokoukku Katusuunnitelma		Suunnitelmapaketti		1:1000
Suom.ala		Työnro	Tiedosto	
TKA		1510038618		
Piiustusno		Muutos		
102				
hyv.	piir.	suunn.	pvm	
J. Uotila	PIHKO	M. Eerikäinen	10.4.2018	

W:\1366\Sipoo\1510038618_Rekkaite_Vetokoukku\04_TUOSTUS\1510038618_102_Suunnitelmapaketti_Vetokoukku_KS.dwg