














PIIRUSTUSMERKINNÄT:

-  Ajerata
-  Yhdistetty jalankulku- ja pyörätie
-  Viheralue
-  Kivetys
-  Istutettava puu
-  Istutettava pensas
-  Reunakivi, graniitti, harmaa, h=12cm
-  Madallettu reunakivi, graniitti, harmaa h=4cm
-  Suunniteltu valaisinpylväs
-  Hulevesiviemäri
-  Rumpu
-  Hulevesikaivo
-  Tarkastuskaivo

Kiveykset ja istutukset erillisen suunnitelman mukaan

 <b>SIPON KUNTA</b> <b>SIBBO KOMMUN</b> Kehitys- ja kaavoituskeskus Utvecklings- och planläggningscentralen	Koordinaatijärjestelmä ETRS-GK25 Koordinatsystem Korkeusjärjestelmä N2000 Höjdsystem Päiväys - Datum 12.12.2017
	Aineiston luovuttaja - Materialets överlåtare Mittakaava - Skala 1:500
<b>PYSÄKKIALUE JA LIITYNTÄPYSÄKÖINTI</b> <b>RAKENNUSSUUNNITELMA</b> <b>ASEMAPIIRUSTUS</b>	Suunnitteluala, työnnumero ja piirustuksen numero Muutos TKA 210 Tiedosto TIEDOSTO
<b>FCG</b> FCG Suunnittelu ja tekniikka Oy Osmonitie 34, PL 950 00601 Helsinki Puh. 0104090 www.fcg.fi	Suunn./Piirt. K.KITTINOJA Tarkastaja E.SARVI Yhteysthenkää E.SARVI
Päiväys 19.2.2018 Pääsuunn. A.LUOMALA Hyv.	A S